



EIENDOMSMEGLING

OLSOKVEIEN 50



INNHOOLD

Hva leter du etter?

Velkommen til	4
Nøkkelinformasjon	8
Beliggenhet	23
Plantegning	26
Eiendommen	29
Tekniske dokumenter	37

VELKOMMEN TIL

Olsokveien 50

Velkommen til Olsokveien 50!

ASK Eiendomsmegling v/ Jonas Wright Olausen presenterer denne koselige og moderne toppleiligheten med flott utsikt og gode solforhold! Boligen er vestvendt og har en pent og naturlig lysinnslipp i alle rom.

Boligen har en gjennomgående høy standard, moderne fargevalg og et nyere kjøkken med integrerte hvitevarer. Det er en åpen stue/kjøkken løsning, 2 soverom og bad med separat toalettrom. Det er også en medfølgende garasje plass med mulighet for installering av el-billader.

HØYDEPUNKTER:

- Koselig og sentrumsnær
- Fin beliggenhet med vesvendt balkong
- Moderne kjøkken
- Garasje
- Lave felleskostnader og fellesgjeld



Jonas Wright Olausen

Daglig leder | Eiendomsmegler MNEF | Partner

41368141

jwo@askeiendomsmegling.no







NØKKEINFO

Olsokveien 50

Prisantydning	2 590 000
Fellesgjeld	39 807
Omkostninger	11 090
Totalpris	2 630 897
Fellesutgifter	4 683 / mnd
Bruksareal	70 m ²
BRA-i	68 m ²
BRA-e	2 m ²
Soverom	2
Bad	1
Eierform	Andel
Byggeår	1968
Tomt	9 478 m ² eiet tomt

































BELIGGENHET

Her finner du boligen

Leiligheten ligger i et populært, barnevennlig og etablert boligområde på Kurland. Dette er et meget populært boligområde i Sarpsborg, med nærheten til sentrum og Sarpsborgmarka rett utenfor døra. Fra eiendommen er det gangavstand til barnehager og barneskole. Like i nærheten finner man også butikker og eget spisested.

Sarpsborgmarka er et flott rekreasjonsområde som strekker seg fra Kurland, mot Tunevannet og oppover mot Øvre Tune. Lysløype passerer like ved boligen, så her er det bare å spenne på seg joggesko eller ski og legge av sted. Her er det oppkjørte skispor samt belysning, på vinterstid. En kort spasertur unna finner du også Tunevannet med idylliske badeplasser, flytebrygge, store plenareal og fine turstier.

På Kurland bor man innenfor fin sykkelavstand eller en kort kjøretur til sentrum. Her finner du en gågate med koselige butikker, mange hyggelige caféer og spisesteder og Storbyen kjøpesenter med over 60 butikker. I sentrum finner du også det du trenger av offentlige tjenester og tilbud.

Sarpsborg er et godt utgangspunkt for deg som skal på reise. Byen ligger strategisk plassert langs jernbane og E6, og vil du reise kollektivt finner du gode buss- og togforbindelser.

Innenfor gangavstand:

Bussholdeplass

Inngangen til Sarpsborgmarka med lysløype

Barnehage

Barneskole

Dagligvareforretning

Estimerte tidsavstander i bil:

Ca. 5 minutter - Sarpsborg sentrum

Ca. 5 minutter - Sarpsborg Jernbanestasjon

Ca. 5-10 minutter - Tunevannet med badestrand og flott parkanlegg

Ca. 5-10 minutter - Grålum med på/avkjøring til E6

Ca. 10 minutter - Sykehuset på Kalnes

Ca. 20 minutter - Fredrikstad sentrum

Ca. 30 minutter - Svinesund

Ca. 70 minutter - Oslo Sentrum



PLANTEGNING

Olsokveien 50

Leiligheten ligger i 4 etasje og inneholder entré, toalettrom, bad/vaskerom, 2 soverom og stue/kjøkken.



4. ETASJE

OMRÅDE

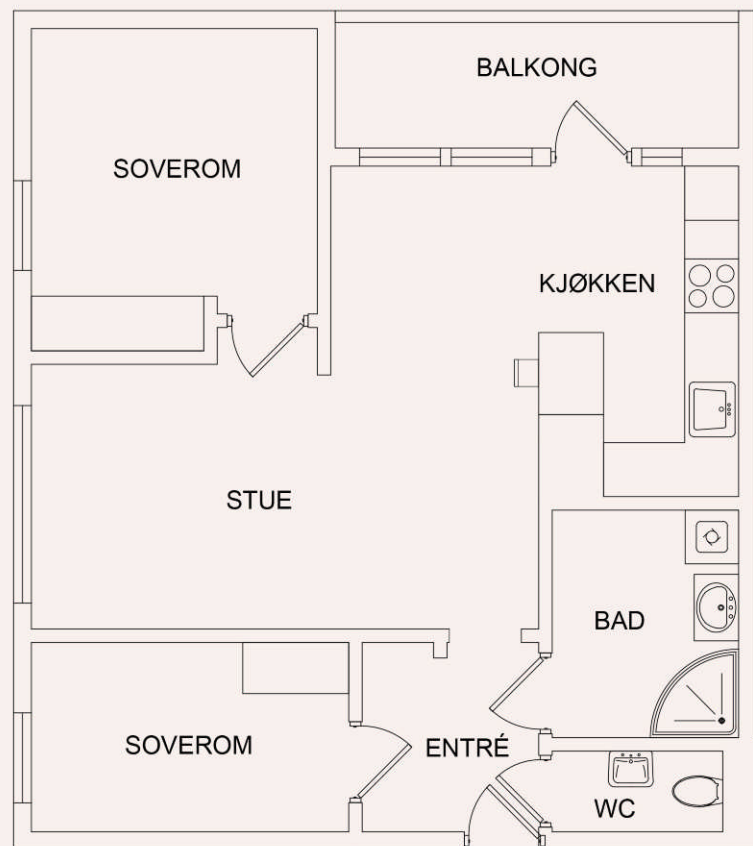
1727 SARPSBORG

MEGLER

JONAS WRIGHT OLAUSSEN

GATE

OLSOKVEIEN 50



Plantegningen er ment som en
illustrasjon og er ikke målbar.
Avvik kan forekomme.





EIENDOMMEN

Moderne toppleilighet med fin utsikt og vestvendt balkong | Garasje medfølger | Lave felleskostnader og fellesgjeld

Adresse

Olsokveien 50, 1727 Sarpsborg

Registerbetegnelse

Gnr. 1, Bnr. 3608, andelsnr. 99 i OLSOKVEIEN
BORETTLAG, Sarpsborg kommune.

Pris

Prisantydning	kr 2 590 000,-
Andel fellesgjeld	kr 39 807,-
Totalpris inkl. andel fellesgjeld	kr 2 629 807,-
Omkostninger	kr 1 090,-
Totalpris inkl. omk.	kr 2 591 090,-
Totalpris omk.fellesg	kr 2 630 897,-
Totalpris inkl. HELP forsikring basert på prisantydning	kr 2 640 897,-

Omkostningene består av

Tingl.gebyr pantedokument BRL - Statens Kartverk kr 545,-
Tingl.gebyr BRL-skjøte - Statens Kartverk kr 545,-

Valgfri omkostninger:

HELP Boligkjøperforsikring kr 7 200,-
HELP Boligkjøperforsikring Pluss kr 2 800,-
Sum omkostninger kr 1 090,- ved prisantydning ekskl.
forsikring.
Det tas forbehold om endring i gebyrer.

Felleskostnader / felleskostnader inkluderer

kr 4 683,- pr. mnd.
Felleskostnader inkluderer:

Månedlige felleskostnader som ikke er spesifiserte, dekker boligselskapets driftskostnader. For ytterligere spesifikasjon, vennligst se regnskapet i årsrapporten. Felleskostnaders del for lån (kapitalkostnader) reguleres løpende etter renteendringer. Fellesutgifter fastsettes av styret, normalt for ett år i gangen. Ved behov kan styret øke fellesutgiftene. Opplysninger om fellesutgifter er gitt av forretningsfører ved utarbeidelse av denne salgsoppgaven, fellesutgiftene kan derfor være endret uten at eiendomsmegler har fått melding om dette.

Økonomi og lånevilkår fellesgjeld

Sameiets fellesgjeld er på kr 3248051.46,- pr. 14-02-2025

Spesifikasjon av lån:

Lånummer: 12136542654, DNB Bank ASA

Annuitetslån, 4 terminer per år.

Rentesats per 14.02.2025: 5.7% pa.

Antall terminer til innfrielse: 40

Saldo per 14.02.2025: 1 882 295

Andel av saldo: 23 069

Første termin/første avdrag: 30.09.2018 (siste termin 31.12.2034)

Lånummer: 16363273606, DNB Bank ASA

Annuitetslån, 4 terminer per år.

Rentesats per 14.02.2025: 5.7% pa.

Antall terminer til innfrielse: 64

Saldo per 14.02.2025: 1 365 756

Andel av saldo: 16 738

Første termin: 30.03.2021 Første avdrag: 30.03.2003 (

siste termin 30.12.2040)

IN-Ordning

Det er IKKE innført IN-ordning i boligselskapet.

Sikringsordning

Det er ikke sikringsordning i borettslaget.

Forretningsfører

SOBBL - Sarpsborg Og Omegns Boligbyggelag
Forsikringselskap: Gjensidige Forsikring ASA
Polisenummer: 87371913

Areal

BRA/P-rom: 70 m²/68 m².

BRA-i: 68 m²

BRA-e: 2 m²

I tillegg kommer åpent areal, TBA (terrasse-
/balkong):12 m².

Antall soverom

2

Eierform

Andel

Boligtype

Leilighet

Etasje

4

Parkering

Det medfølger en parkeringsplass i garasje. Det er mulighet for montering av el-billader i garasjen, men dette må da gjennomføres av elektrikerfirma som borettslaget har avtale med. Dette kan man kontakte styret for å få informasjon om.

Tomtebeskrivelse

Tomtestørrelse 9 478 m² eiet tomt.

Tomten som er felles for hele borettslaget er pent opparbeidet med grøntarealer slik som gressplen, diverse beplantning, prydbusker og trær. Borettslaget har egen lekeplass med diverse lekeapparater, og det er satt opp felles sittegrupper på uteområdene. Det er asfalterte trafikkarealer og gangarealer, samt biloppstillingsplasser.

Byggeår

1968 ifølge takstmann/selger/kommunen.

Innhold

Leiligheten ligger i 4 etasje og inneholder entré, toalettrom, bad/vaskerom, 2 soverom og stue/kjøkken.

Standard

Generelt oppført i gode og kjente konstruksjoner med den byggemåte som var vanlig da bygget ble oppført. Dagens krav til isolasjon, tetthet, fuktsikring, klima og innemiljø er imidlertid strengere enn da denne bygningen ble oppført. Selger opplyser om følgende: Boligen ble pusset opp av forrige eier i 2018. Oppgradering av bad og kjøkken ble utført i samarbeid med fagfolk (Rørcompagniet AS og Petter Tangen ENK). El-anlegg ble gjort av utdannet elektriker.

Se for øvrig nærmere beskrivelser om de ulike bygningsdelene og avvik i denne rapporten.

Adkomst

Det vil bli skiltet med ASK Eiendomsmegling visningsskilt ved fellesvisninger.

Byggemåte

Byggemåte er opplyst av takstmann ihht. vedlagt tilstandsrapport.

I tilstandsrapport er følgende elementer gitt

tilstandsgrad 2:

UTVENDIG

- Vinduer

Vinduet på soverommet tar litt i karmen. Trengs en justering.

- Balkonger, terrasser og rom under balkonger
Skjevheter i gulvet.

- Andre utvendige forhold

Det er ikke utarbeidet Tilstandsanalyserapport, vedlikeholdsplan e.l. for fellesdeler i bygget.

For å lukke avviket ihht NS 3600.2018 må det utarbeides en

Tilstandsanalyserapport/vedlikeholdsplan for

fellesdeler i bygget. Da dette er opp til

borettslag/sameie å rekvirere er kostnadsestimat ikke satt.

INNVENDIG

- Overflater

Fleste overflatene er TG1. Stedvis noen merker og hevelse i laminat på soverom.

- Etasjeskille/gulv mot grunn

Det er målt høydeforskjell på mellom 15-30 mm gjennom hele rommet. Tilstandsgrad 2 gis med

bakgrunn i standardens krav til godkjente måleavvik.

Målt høydeforskjell på mellom 10 - 20 mm innenfor en lengde på 2 meter. Tilstandsgrad 2 gis med bakgrunn i standardens krav til godkjente måleavvik.

- Innvendige trapper

Åpninger i rekkverk er større enn dagens forskriftskrav til rekkverk i trapper.

Det mangler håndløper på vegg i trappeløpet.

- Innvendige dører

Enkelte dører må justeres.

VÅTROM

- Overflater vegger og himling

Våtromsplater er ikke montert fagmessig. Mangler stålpate i bunn og i hjørner. Glipper og avvik i skjøter. Manglende fester. Det må utføres tiltak for å lukke avviket.

- Overflater Gulv

Det er påvist avvik i fallforhold til sluk i forhold til krav i forskrift på byggetidspunktet.

Det dusjes i dusjkabinett, noe som er bra og må fortsettes med.

- Sluk, membran og tettesjikt

Sluk er så skittent at man ikke kan se om det er plast eller stål. Membran ligger skjult under fliser og tilstand kan ikke avdekkes uten inngripen i konstruksjonene.

Ingen dokumentasjon på selve utførelsen foreligger.

Det må gjøres ytterligere undersøkelse. Innhent dokumentasjon om mulig.

- Ventilasjon

Rommet har kun naturlig ventilasjon. Våtrommet mangler tilluftsventilering, f.eks. spalte/ventil ved dør.

Det bør etableres tilfredsstillende tilluft til våtrom

f.eks. luftespalte ved dør e.l. Elektrisk avtrekksvifte bør monteres for å lukke avviket.

KJØKKEN

- Avtrekk

Kjøkkenet har ventilator med omluft (kullfilter). Ett lys blinker og ett lys fungerer ikke.

Om mulig bør det etableres ventilasjons kanal ut i det fri fra ventilator. Ytterligere undersøkelse og utbedring.

SPESIALROM

- Overflater og konstruksjon

Toalettrom har kun naturlig avtrekk fra rommet, NS 3600 krever mekanisk avtrekk for å kunne gi TG 0/1.

Toalettrom mangler tilluftsventilering, f.eks.

spalte/ventil ved dør.

Mekanisk avtrekk bør etableres på toalettrom. Det bør etableres tilfredsstillende tilluft til toalettrom, f.eks. luftespalte ved dør e.l.

TEKNISKE INSTALLASJONER

- Vannledninger

Mer enn halvparten av forventet brukstid er passert på innvendige vannledninger av kobber.

Det er ikke behov for utbedringstiltak siden anlegget fungerer i dag, men ut ifra alder kan skader plutselig oppstå på eldre anlegg.

- Avløpsrør

Mer enn halvparten av forventet brukstid er passert på innvendige avløpsledninger av soil.

Det er ikke behov for utbedringstiltak siden anlegget fungerer i dag, men ut ifra alder kan skader plutselig oppstå på eldre anlegg.

- Ventilasjon

Det er påvist begrenset ventilering/luftgjennomstrømning. Bedre ventilering må etableres.

I tilstandsrapport er følgende elementer gitt tilstandsgrad 3:

Tekniske installasjoner: Elektrisk anlegg

Ukjent størrelse på hovedskrusikringer og div. jordfeils automater.

1. Foreligger det eltilsynsrapport de siste 5 år, og det er ikke foretatt arbeid på anlegget etter denne, utenom retting av eventuelle avvik i eltilsynsrapport (dvs en el-tilsynsrapport uten avvik)?

- Nei

2. Når ble det elektriske anlegget installert eller sist gang totalt rehabilitert (årstall)? Med totalt rehabilitert menes fullstendig utskiftet anlegg fra inntakssikring og videre.

- Ukjent

3. Er alle elektriske arbeider/anlegg i boligen utført av en registrert elektroinstallasjonsvirksomhet?

- Ukjent Boligen ble pusset opp av forrige eier i 2018. El-anlegg ble gjort av utdannet elektriker.

4. Er det elektriske anlegget utført eller er det foretatt tilleggsarbeider på det elektriske anlegget etter 1.1.1999?

- Ja

Eksisterer det samsvarserklæring?

- Ukjent

5. Foreligger det kontrollrapport fra offentlig myndighet – Det Lokale Eltilsyn (DLE) eller eventuelt andre tilsvarende kontrollinstanser med avvik som ikke er utbedret eller kontrollen er over 5 år?

- Ukjent

6. Forekommer det ofte at sikringene løses ut?

- Nei

7. Har det vært brann, branntilløp eller varmgang (for eksempel termiske skader på deksler, kontaktpunkter eller lignende) i boligens elektriske anlegg?

- Nei

8. Er det tegn til at det har vært termiske skader (tegn på varmgang) på kabler, brytere, downlights, stikkontakter og elektrisk utstyr? Sjekk samtidig tilstanden på elektrisk tilkobling av varmtvannsbereider, jamfør eget punkt under varmtvannstank.

- Nei

9. Er der synlig defekter på kabler eller er disse ikke tilstrekkelig festet?

- Nei

10. Er det tegn på at kabelinnføringer og hull i inntak

og sikringskap ikke er tette, så langt dette er mulig å sjekke uten å fjerne kapslinger?

- Ja

11. Finnes det kursfortegnelse, og er den i samsvar med antall sikringer?

- Nei

12. Foreta en helhetsvurdering av det elektriske anlegget, dets alder, allmenne tilstand og fare for liv og helse. Bør det elektriske anlegget ha en utvidet el-kontroll?

- Ja Det foreligger ikke samsvarserklæring på annet enn hva som er nevnt og det er usikkert om ytterligere anlegg er endret etter 1999.

Det er ikke foretatt kontroll av det elektriske anlegget i løpet av de siste 5 årene. Det anbefales en gjennomgang av en registrert elektro installasjonsvirksomhet.

Kostnadsestimat: Under 10 000

Hvitevarer og tilbehør

Hvitevarer, herunder integrerte, og brunevarer medfølger ikke i salget med mindre det tydelig fremgår av salgsoppgaven. Med mindre annet er spesifisert i salgsoppgaven gjelder NEFs normgivende liste over løsøre og tilbehør.

Brukstillatelse/ferdigattest

Ferdigattest gitt 5. august 1968

Energimerking

Energikarakter G

Oppvarmingskarakter Rød

Selger har utarbeidet energiattest via energimerking.no. Energiattesten ligger vedlagt i salgsoppgaven. Megler har intet ansvar for informasjonen som følger av energiattesten.

Internett- og tv-leverandør

Tv og internett er inkludert i felleskostnadene.

For nærmere info vedrørende leverandør og pakker - kontakt megler.

Radon

Boligen ligger minimum tre etasjer over bakkenivå og radon målinger er ikke relevant.

Regulering

Eiendommen er ikke regulert.

2 datasett berører eiendommen i følge kommunens områdeanalyse:

- KOMMUNEPLANENS AREALDEL 2024-2036

- MULIGHET FOR MARIN LEIRE

Eiendommen ligger helt eller delvis innenfor et område med mulighet for marin leire, og grunnen kan derfor bestå av løsmasser, herunder kvikkleire.

Kommunens aksomhetskart er imidlertid svært grovmasket. Objekter/mulighet for marin leire: Stor, stort sett fraværende. Løsmasstype: Fyllmasse (antropogent materiale), og bart fjell. For mer informasjon, se plananalysen.

Eiendommen ligger innenfor kommuneplanens arealdel 2024-2036. Kommuneplanformål: Bebyggelse og anlegg, veg. Ikrafttredelse: 10.10.2024. Arealplanen er under revidering. Revideringen kan resultere i endringer av både kart og bestemmelser. Dersom eiendommen ligger innenfor hensynssone H810_Sandesund-Greåker og H810_Ny bru over Glomma i Sarpsborg utgår hensynssone: 'Krav om felles planlegging'. Kulturminner: For ordens skyld, arealplanene inneholder ikke alle opplysninger knyttet til kulturminner. Tiltakshaver oppfordres til å sjekke kulturminnebaser. Se plananalysen for mer informasjon.

Diverse

Vedlagt i salgsoppgaven foreligger det tilstandsrapport, egenerklæringskjema selger, energiattest mm. Alle interessenter oppfordres til å sette seg inn i fremlagte dokumenter før bud inngis. Ta gjerne kontakt med megler dersom du ønsker utlevert dine egne kopier av dokumentene.

Det gjøres oppmerksom på at ASK sin standard kjøpekontrakter blir benyttet i handelen, dersom det ikke avtales noe annet før handel har kommet i stand.

Skattemessig formuesverdi

Primærbolig kr 641 377,- for 2023

Sekundærbolig kr 2 565 507,- for 2023

Hvitvasking

I henhold til lov om hvitvasking og terrorfinansiering plikter eiendomsmegler å gjennomføre kontrolltiltak ovenfor kunder, herunder selger og kjøper. Dette innebærer at eiendomsmegler skal utføre kontrollhandlinger for å bekrefte kunders identitet. For kjøper må kontroll av legitimasjon skje senest ved inngåelse av kontrakt og kjøper må kunne fremvise gyldig legitimasjon. Signering med bankID er regnet som gyldig legitimasjonskontroll.

Ved oppdrag hvor juridiske personer (selskap) er part må eiendomsmegler også gjennomføre kontroll av hvilke fysiske personer som kontrollerer selskapet (reelle rettighetshavere) og bekrefte deres identitet.

Videre skal eiendomsmegler innhente opplysninger om kundeforholdets formål og tilsiktede art.

Dersom slike kundetiltak ikke kan gjennomføre pålagte kundetiltak kan megler ikke etablere kundeforholdet eller utføre transaksjonen.

Eiendomsmegler plikter også å gjennomføre undersøkelser knyttet til kjøpers egenkapital,

handelen og om det hefter andre forhold ved kjøper. Kjøper oppfordres til å innbetale den andelen av kjøpesummen som er egenkapital, i en samlet innbetaling fra egen konto i norsk bank.

Dersom megler får mistanke om brudd på hvitvaskingsreglementet i forbindelse med en eiendomstransaksjon, og megler ikke klarer å få avkreftet mistanken, må mistanken rapporteres til Økokrim. Melding sendes Økokrim uten at partene varsles. Megler kan i enkelte tilfeller også ha plikt til å stanse gjennomføring av handelen.

Viktig informasjon

Alle innvendige og utvendige arealangivelser, samt beskrivelser av bygningen er hentet fra vedlagte tilstandsrapport. Salgsoppgaven er basert på selgers opplysninger gitt til takstmann, megler og opplysninger innhentet fra kommunen, eventuelt forretningsfører og andre tilgjengelige kilder. Interessenter oppfordres til å undersøke eiendommen godt, gjerne sammen med sakkyndig, før bud inngis. Det er ikke kontrollert om tomtegrensene stemmer med de grenser/gjerde som fysisk er satt. Det kan være avvik fra dagens rombruk/rombenevnelse i forhold til det opprinnelige byggemeldte/godkjente.

Meglerforetaket oppfordrer evt. budgivere til å lese gjennom fullstendig prospekt/salgsoppgave med vedlegg.

Personvern

Det gjøres oppmerksom på at foretaket behandler personopplysninger og all behandling skjer iht. personvernregelverket. Meglerforetaket behandler kun personopplysninger som er nødvendig for å gjennomføre oppdraget. Det gjøres oppmerksom på at vi deler dine personopplysninger med offentlige myndigheter i den utstrekning det er nødvendig og med virksomheter som tilbyr tjenester for gjennomføring av oppdraget. For ytterligere

informasjon, se vår personvernerklæring på www.askeiendomsmegling.no

Forkjøpsrett/godkjenning

Fristen for å gjøre forkjøpsretten gjeldende er 20 dager fra borettslaget mottok melding om at andelen har skiftet eier.

Heftelser og servitutter

Fellesobl. for bor.innsk.

Dagboknr.: 1474

Dato: 08.06.1972

Beløp: 2 662 000

Panthaver: ANDELSEIERNE I BORETTSLAGET

Orgnr: 7 203 567

Erklæring/avtale

Dagboknr.: 3322

Dato: 07.12.1971

Rettighetshaver : Sarpsborg Elverk

Med flere bestemmelser

Bestemmelse om trafostasjon/kiosk

Meglerforetakets vederlag

Fastprovisjon kr 39 900 (inkl. mva).

Markedspakke kr 23 900,- (inkl. mva).

Tilrettelegging kr 12 900,- (inkl. mva).

Visningshonorar kr 1 500,- (inkl. mva).

Rentegebyr - utlegg kr 2 500,- (inkl. mva).

Oppgjørshonorar kr 6 900,- (inkl. mva).

Prospekter trykket kr 2 000,- (inkl. mva).

Sentrale lover

Frivillig salg av fast eiendom reguleres av Lov om avhending av fast eiendom av 3. juli 1992 nr. 93.

Tilstandsrapport/takst

Utført av Ole Petter Sørtorp hos Witek AS den 17-02-2025.

Følgende er kommentert i selgers egenerklæringsskjema:

Kjenner du til om det er utført arbeid på bad/våtrom? Ja, av faglært og ufaglært/egeninnsats/dugnad. Badet ble totalrenovert av forrige eier med bistand fra rørlegger fra Rørkompaniet AS og Petter Tangen ENK. Rørkompaniet AS

Ble tettesjikt/membran/sluk oppgradert/fornyset? JA - Tettesjikt/membran ble oppgradert/fornyset.

Boligselgerforsikring

Selger har tegnet boligselgerforsikring hos Söderberg & Partners AS. Selgers egenerklæring er vedlagt salgsoppgaven, og kjøper plikter å sette seg inn i denne. Kjøper er kjent med sin undersøkelsesplikt iht. lov om avhending av fast eiendom § 3-10. Boligselgerforsikringen dekker selgers ansvar etter avhendingsloven.

Dersom kjøper oppdager forhold ved eiendommen som vedkommende mener utgjør en mangel, vil Claims Link AS som er skadeoppgjørsselskapet behandle reklamasjonen på vegne av selger.

Forsikringen trer i kraft fra det tidspunkt budaksept foreligger, dog maksimalt 12 måneder før overtagelsen.

Forsikringen dekker ansvar begrenset til eiendommens salgssum, men oppad begrenset til 14.000.000 kroner. Forsikringen løper i perioden kjøper kan reklamere, dog maksimalt fem år fra overtakelse av eiendommen.

Det kan tegnes boligselgerforsikring på kombinasjonseiendommer i de tilfellene boligdelen utgjør minst 50% av totalarealet. Forsikringen dekker kun boligdelen.

Kjøper plikter å gjøre seg kjent med selgers egenerklæring, som er vedlagt salgsoppgaven, samt

sette seg inn i de fullstendige vilkårene for boligselgerforsikringen. Disse kan hentes på <https://www.soderbergpartners.no/eiendom/boligselgerforsikring/>.

Av vilkårene fremgår unntak i forsikringsdekningen, for eksempel ved nye forhold som inntreffer mellom aksept og overtakelse. Garantier eller lovnader der selger har påtatt seg ansvar for egenskaper ved eiendommen, eller dokumentasjon av slike, dekkes ikke. Videre dekkes ikke verditap som følge av insekter, eller krav som knytter seg til tilbehør som skal følge med eiendommen.

I henhold til lov og rettspraksis må det reklameres «innen rimelig tid». Det anbefales å reklamere umiddelbart/snarest mulig og senest innen to måneder etter at forholdet ble, eller burde vært, oppdaget. Dersom kjøper utbedrer mangelskrav på egen hånd, kan dette medføre at reklamasjonsretten tapes.

Det opplyses om at eiendomsmeglingsforetaket kan motta kostnadsdekning jf. Söderberg & Partners' modell for distribusjon og salg av boligselgerforsikring.

Boligkjøperforsikring

Vedlagt i salgsoppgaven følger informasjon om Boligkjøperforsikring Pluss og Boligkjøperforsikring fra HELP Forsikring AS. Boligkjøperforsikring er en rettshjelpsforsikring som gir trygghet og profesjonell juridisk hjelp dersom det oppdages uventede feil eller mangler ved boligen de neste fem årene.

Boligkjøperforsikring Pluss har samme dekning som boligkjøperforsikring + fullverdig advokathjelp på viktige rettsområder i privatlivet. Les mer om begge forsikringene i vedlagte materiell eller på help.no. Det gjøres oppmerksom på at meglerforetaket mottar kr 4 200 / 5 200 / 5 900,- (avhengig av boligtype) i kostnadsgodtgjørelse for hver forsikringsavtale som

formidles på Boligkjøperforsikring og kr 5 200,- / 6 200,- / 6 900,- i kostnadsgodtgjørelse for Boligkjøperforsikring Pluss.

Finansiering

Vi har løpende kontakt med finansinstitusjoner som kan tilby lån med konkurransedyktige betingelser. Hvis ønskelig formidler vi gjerne kontakt.

Overtakelse

Overtakelse etter avtale.

Eier

Markus Bjørn Skjervengen

Oppdragsnummer

13-24-0021

Produksjonsdato

Salgsoppgaven er sist oppdatert 22.02.2025
Opplysninger i denne salgsoppgaven er godkjent av selger.

Oppdragsansvarlig

Jonas Wright Olaussen
Daglig leder | Eiendomsmegler MNEF | Partner
Telefon: 41368141
E-post: jwo@askeiendomsmegling.no

Foretakets Adresse og organisasjonsnummer

ASK Eiendomsmegling Askim
Org.nr. 933918106
Besøksadresse: Rådhusgata 10, 1830 Askim

TEKNISKE DOKUMENTER

Olsokveien 50

Nabolagsprofil

Olsokveien 50 - Nabolaget Tjueklo/Harebakk - vurdert av 15 lokalkjente

Nabolaget spesielt anbefalt for

- Familier med barn
- Etablerere
- Eldre



Offentlig transport

Olsokveien 46 Linje 130	0 min	0 km
Sarpsborg stasjon Linje RE20	25 min	1.9 km
Sarpsborg bussterminal Totalt 28 ulike linjer	6 min	2.4 km
Sellebakk fergeleie Linje 804	20 min	14.2 km
Lisleby fergeleie Linje 804	21 min	13.9 km

Skoler

Kurland barneskole (1-7 kl.) 452 elever, 22 klasser	16 min	1.2 km
Lande barneskole (1-7 kl.) 427 elever, 22 klasser	26 min	1.9 km
Kruseløkka ungdomsskole (8-10 kl.) 592 elever, 36 klasser	6 min	2.2 km
Hafslund ungdomsskole (8-10 kl.) 357 elever, 24 klasser	8 min	4.1 km
St. Olav videregående skole 860 elever, 42 klasser	7 min	2.7 km
Borg videregående skole 680 elever, 44 klasser	12 min	6.2 km



Opplevd trygghet

Veldig trygt 84/100



Kvalitet på skolene

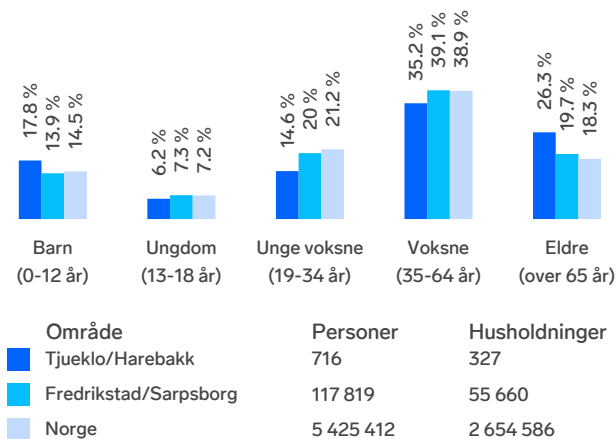
Veldig bra 77/100



Naboskapet

Godt vennskap 72/100

Aldersfordeling



Barnehager

Storeper barnehage (0-5 år) 123 barn	16 min	1.2 km
Sarpsborgmarka barnehage (0-5 år) 90 barn	19 min	1.4 km
Askeladden barnehage (0-5 år) 39 barn	24 min	1.8 km

Dagligvare

Coop Extra Kurland	16 min	
Kiwi Kurland PostNord	17 min	1.3 km

Primære transportmidler



1. Egen bil



2. Buss



Turmulighetene

Nærhet til skog og mark 91/100



Støynivået

Lite støynivå 85/100



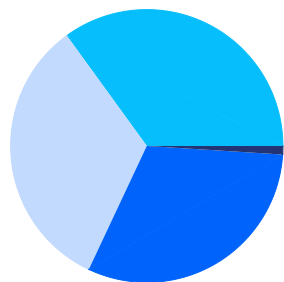
Trafikk

Lite trafikk 84/100

Sport

	Sarpsborg fotballk	16 min
	Ballspill, fotball	1.2 km
	Nationalstua - ballbane	17 min
	Ballspill	1.2 km
	SATS Sarpsborg	5 min
	SKY Fitness Sarpsborg	6 min

Boligmasse

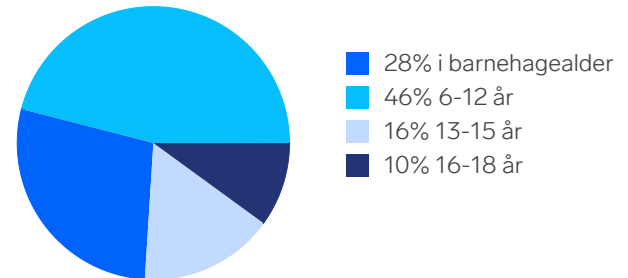


- 31% enebolig
- 35% rekkehus
- 33% blokk
- 1% annet

Varer/Tjenester

	Storbyen	5 min
	Apotek 1 Bjørnen	5 min

Aldersfordeling barn (0-18 år)



Familiesammensetning

Par m. barn



Par u. barn



Enslig m. barn



Enslig u. barn



Flerfamilier



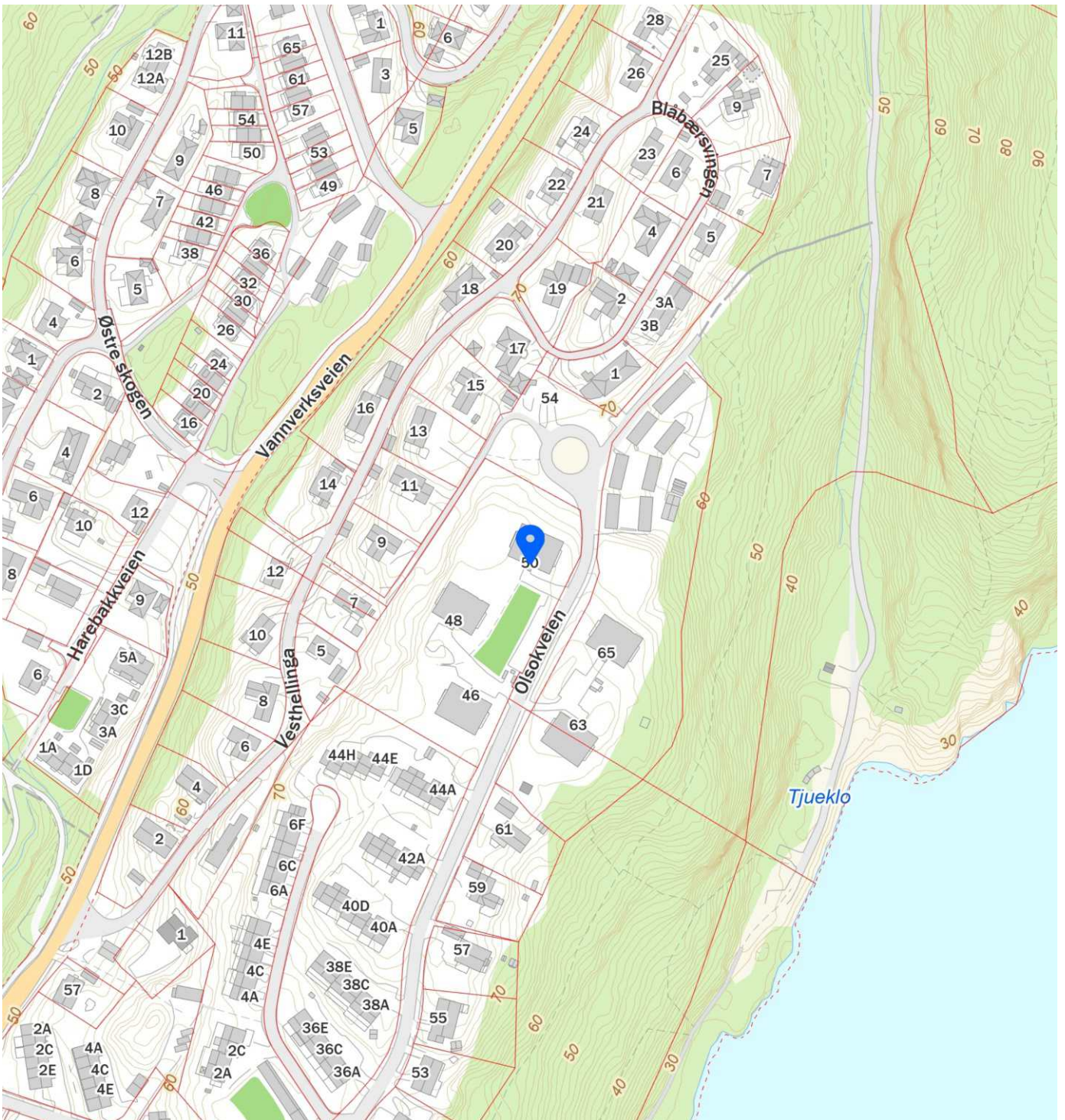
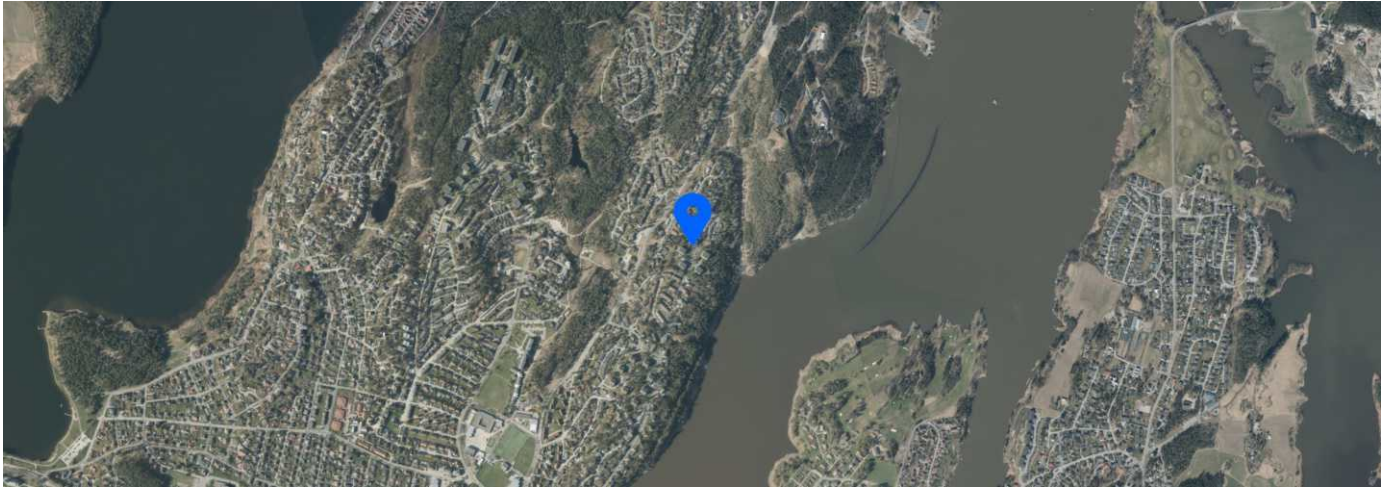
0%

43%

- Tjueklo/Harebakk
- Fredrikstad/Sarpsborg
- Norge

Sivilstand

		Norge
Gift	37%	33%
Ikke gift	47%	54%
Separert	11%	9%
Enke/Enkemann	5%	4%



Nabolagsprofil

Olsokveien 50 - Nabolaget Tjueklo/Harebakk - vurdert av 15 lokalkjente

Nabolaget spesielt anbefalt for

- Familier med barn
- Etablerere
- Eldre



Offentlig transport

Olsokveien 46 Linje 130	0 min	0 km
Sarpsborg stasjon Linje RE20	25 min	1.9 km
Sarpsborg bussterminal Totalt 28 ulike linjer	6 min	2.4 km
Sellebakk fergeleie Linje 804	20 min	14.2 km
Lisleby fergeleie Linje 804	21 min	13.9 km

Skoler

Kurland barneskole (1-7 kl.) 452 elever, 22 klasser	16 min	1.2 km
Lande barneskole (1-7 kl.) 427 elever, 22 klasser	26 min	1.9 km
Kruseløkka ungdomsskole (8-10 kl.) 592 elever, 36 klasser	6 min	2.2 km
Hafslund ungdomsskole (8-10 kl.) 357 elever, 24 klasser	8 min	4.1 km
St. Olav videregående skole 860 elever, 42 klasser	7 min	2.7 km
Borg videregående skole 680 elever, 44 klasser	12 min	6.2 km



Opplevd trygghet

Veldig trygt 84/100



Kvalitet på skolene

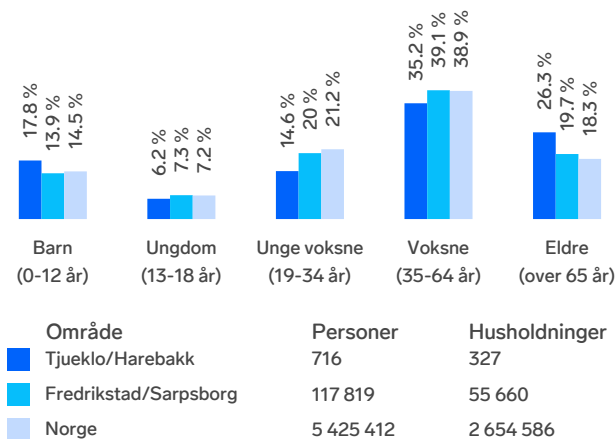
Veldig bra 77/100



Naboskapet

Godt vennskap 72/100

Aldersfordeling





Barnehager

Storeper barnehage (0-5 år) 123 barn	16 min	1.2 km
Sarpsborgmarka barnehage (0-5 år) 90 barn	19 min	1.4 km
Askeladden barnehage (0-5 år) 39 barn	24 min	1.8 km

Dagligvare

Coop Extra Kurland	16 min	
Kiwi Kurland PostNord	17 min	1.3 km

Primære transportmidler









-  1. Egen bil
-  2. Buss

 **Turmulighetene**
Nærhet til skog og mark 91/100

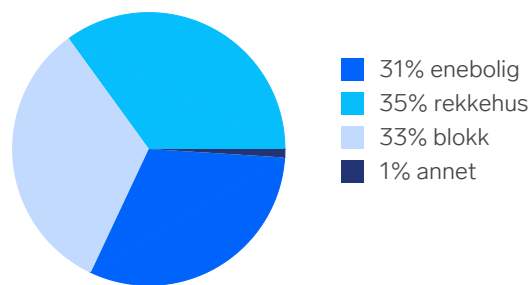
 **Støynivået**
Lite støynivå 85/100

 **Trafikk**
Lite trafikk 84/100


Sport

-  Sarpsborg fotballk 16 min 
Ballspill, fotball 1.2 km
-  Nationalstua - ballbane 17 min 
Ballspill 1.2 km
-  SATS Sarpsborg 5 min 
-  SKY Fitness Sarpsborg 6 min 

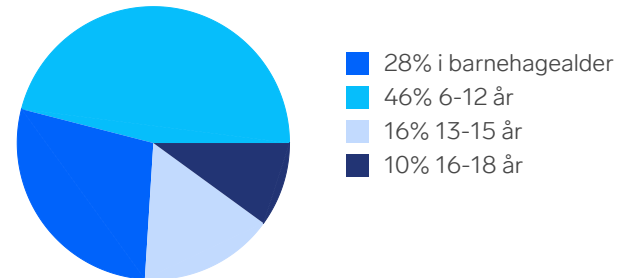
Boligmasse



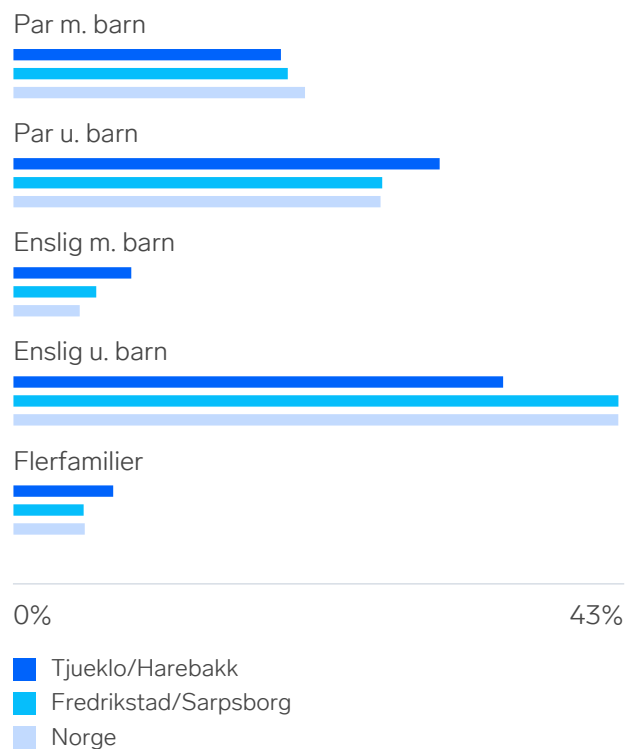
Varer/Tjenester

-  Storbyen 5 min 
-  Apotek 1 Bjørnen 5 min 

Aldersfordeling barn (0-18 år)

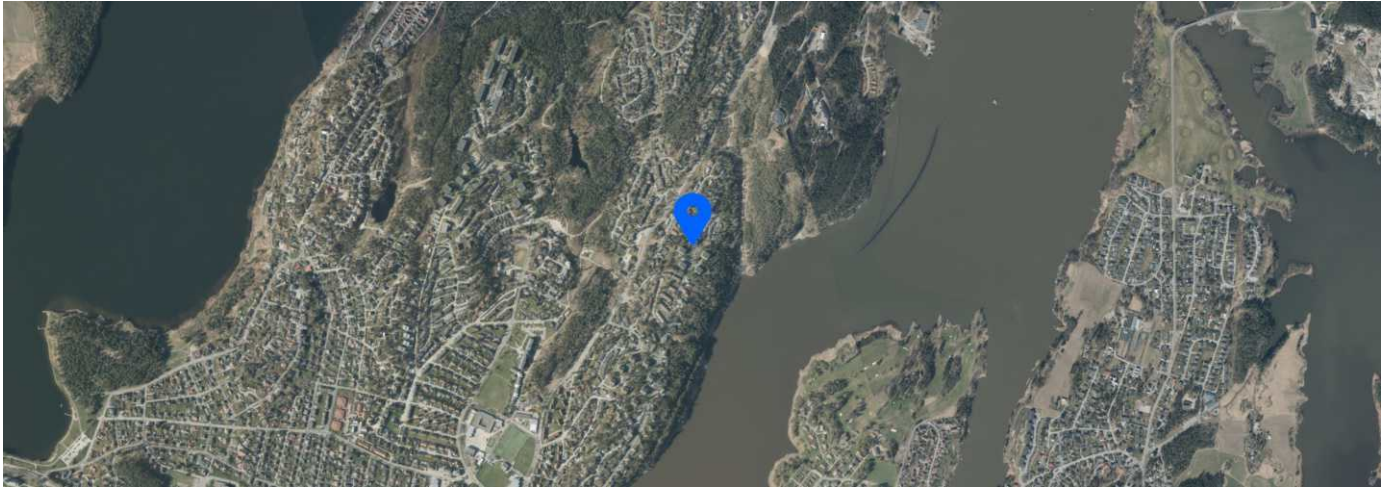


Familiesammensetning




Sivilstand

		Norge
Gift	37%	33%
Ikke gift	47%	54%
Separert	11%	9%
Enke/Enkemann	5%	4%



Tilstandsrapport

 Boligbygg med flere boenheter

 Olsokveien 50, 1727 SARPSBORG

 SARPSBORG kommune

 gnr. 1, bnr. 3608

 Andelsnummer 99

Sum areal alle bygg: BRA: 70 m² BRA-i: 68 m²



Befaringsdato: 17.02.2025

Rapportdato: 22.02.2025

Oppdragsnr.: 21001-1536

Referansenummer: DN4116

Autorisert foretak: Witek AS

Sertifisert Takstingeniør: Ole Petter Sørtorp

Vår ref:



WitekTM
TAKST OG EIENDOM



Rapporten kan brukes i inntil ett år etter befaringsdatoen, og kan ikke gjenbrukes ved flere boligsalg i denne perioden. For eiendomsoverdragelser fra 1.1.2024, må selger sørge for at areal i rapporten er oppdatert og følger ny bransjestandard for areal. Skjer det endringer, oppstår skader også videre på boligen, bør du som selger be om oppdatert rapport.

Norsk takst

Norsk takst er bransjeorganisasjonen for landets bygningsakkyndige og takstforetak, med om lag 1400 sertifiserte medlemmer fordelt på omtrent 1000 bedrifter. I boligomsetningen regnes takstrapportene som et helt avgjørende element i den informasjonen som gjøres tilgjengelig for kjøper. Årlig leverer medlemmene rundt 120.000 slike takster. Det gir unik oversikt over norske boliger, og bidrar til at alle oppdrag kan utføres med utgangspunkt i erfaringsbasert kvalitet.



Det stilles høye krav til utdanning, sertifisering og yrkesetikk. Norsk takst er opptatt av at boligomsetningen skal være trygg, og legger vekt på å opptre uavhengig av andre bransjeaktører. Bygningsakkyndige fakturerer sine tjenester uten hensyn til hvilken pris som oppnås, og skal heller ikke på annen måte ha noen egeninteresse knyttet til handelen.

Uavhengighet og god fagkunnskap har over tid bygget troverdighet og tillit. Både selger og kjøper skal kunne stole på bygningsakkyndiges vurderinger. For tilfeller der det likevel skulle oppstå misnøye med utført arbeid, har vi sammen med Forbrukerrådet etablert en klagenemnd.

Norsk takst har en sentral rolle i utviklingen av norske standarder, regler og profesjonsprinsipper, og representerer bransjen i alle relevante internasjonale fora. Dette sikrer at norske bygningsakkyndige tidlig kan tilpasse seg krav og bransjetrender fra utlandet, samtidig som takseringsfaget får en norsk stemme på verdensbasis. Organisasjonen bidrar i næringspolitisk sammenheng, og har vært en pådriver for å sikre at lover og regler gir trygghet for forbrukerne i boligomsetningen.

WITEK AS

Witek er et autorisert takstforetak med forretningslokaler på Storbyen kjøpesenter i Sarpsborg. Selskapet ble etablert juli 2014 og består for tiden av 7 godt kvalifiserte takstingeniører med medlemskap i Norges Takst. Våre ansatte innehar sertifiseringer som boligtakst, næringstakst, skadetakst, TEGoVA Residential Valuer (TRV) og REV (Recognized European Valuer).

Vi utfører:

Tilstandsrapporter på bolig og næring. Energirådgivning. Verdianalyse av bolig, næring, tomter og utbyggingsområder. Byggelånsoppfølging. Skadetakster. Uavhengig kontroll. Reklamasjonsrapporter. Overtagelsesforretning.

Med variert bakgrunn og bred kompetanse sikres et godt grunnlag for vår saksbehandling.



Rapportansvarlig

Ole Petter Sørtorp

Uavhengig Takstingeniør

ole@witek.no

958 11 011



Dette trenger du å vite om tilstandsrapporten



Hva er en tilstandsrapport?

En tilstandsrapport beskriver synlige skader/avvik eller tegn på skader/avvik på boligen. Rapporten fremhever vanligvis ikke positive egenskaper ved boligen.



Hva vurderer en bygningssakkyndig?

Den bygningssakkyndige vurderer boligen ut fra hva man kan forvente av en bygning av samme alder og type. Vurderingen gjøres som regel mot hvordan det var vanlig å bygge og regler som gjaldt da boligen ble oppført (søknadstidspunktet). Forhold som er vanlige for bygningens alder, slik som slitasje etter normal bruk regnes ikke som avvik.



Hva inneholder tilstandsrapporten?

Den bygningssakkyndige undersøker rom og bygningsdeler slik det kommer frem av [Forskrift til avhendingsloven](#). Tilstandsrapporten inneholder bare avvik som den bygningssakkyndige kan se eller kontrollere med enkle hjelpemidler. Det gjøres ikke nærmere undersøkelser slik som åpning av vegger eller andre bygningsdeler. I vegg mot våtrom og rom under terreng kan det borres et hull for å gjøre enkle undersøkelser slik som fuktøk.

Når du kjøper en brukt bolig

Når du kjøper en brukt bolig, er det viktig å være oppmerksom på at dette ikke kan sammenlignes med å kjøpe en ny bolig. Måten boligen ble bygget på kan være annerledes enn i dag. Bygninger svekkes over tid, og utsettes for slitasje blant annet på grunn av bruk og vær og vind. Mange boliger fornyes helt eller delvis, noen i flere omganger, eller det oppføres tilbygg. Særlig for boliger som er pusset opp eller endret, er det viktig å merke seg at fornyelse av overflater ikke nødvendigvis betyr at bygningsdeler under er forbedret.

Vurdering mot byggregler

Den bygningssakkyndige vil vurdere boligen mot hvordan det var vanlig å bygge og regler som gjaldt på søknadstidspunktet. Den bygningssakkyndige ser etter avvik som har betydning for og som reduserer boligens funksjon og verdi, og som kommer frem av Forskrift til avhendingslova.

Noen rom og bygningsdeler slik som bad og vaskerom, og forhold som gjelder sikkerhet mot brann, rekkverk og trapper osv., vil den bygningssakkyndige vurdere mot dagens regelverk. Etter dagens regelverk vil disse kunne få en tilstandsgrad 2 eller 3 uten at det nødvendigvis er krav om at avviket må utbedres.

Tilstandsrapporten beskriver ikke hele boligen

BYGNINGSSAKKYNDIGE SER FOR EKSEMPEL IKKE PÅ

- vanlig slitasje og normal vedlikeholdstilstand
- bagatellmessige forhold som ikke påvirker bygningens bruk eller verdi vesentlig
- etasjeskillere
- tilleggsbygg slik som garasje, bod, annek, naust også videre
- utvendige trapper
- støttemurer
- skjulte installasjoner
- installasjoner utenfor bygningen
- full funksjonstesting av el- og VVS-installasjoner
- geologiske forhold og bygningens plassering på grunnen
- bygningens planløsning
- bygningens innredning
- løsøre slik som hvitevarer
- utendørs svømmebasseng og pumpeanlegg
- bygningens estetikk og arkitektur
- bygningens lovlighet (bortsett fra bruksendringer, brannceller og forhold som åpenbart kan påvirke helse, miljø og sikkerhet)
- fellesarealer (med mindre boligeier har vedlikeholdsplikt for fellesarealer og dette er kjent for bygningssakkyndig, eller fellesarealet har en særlig tilknytning til boligen).

© iVerdi 2023 © Norsk takst 2023

Malen til denne rapporten, inkludert standardtekstene fra Norsk takst, er vernet etter åndsverkloven og kan kun benyttes av medlemsforetakene i Norsk takst og av takstingeniører som er sertifisert i slikt foretak, samt av kunder hos iVerdi og studenter hos NEAK. For andre aktører er eksemplarframstilling av malen og standardtekster, som utskrift og annen kopiering til bruk som grunnlag for tilsvarende rapporter, bare tillatt når det er hjemlet i lov (kopiering til privat bruk, sitat o.l.) eller avtale med Norsk Takst ([Forside](#)) eller iVerdi ([Hjem-iVerdi](#)).

Utnyttelse i strid med lov eller avtale kan medføre erstatnings- og straffeansvar.

Dette trenger du å vite om tilstandsrapporten

Tilstanden vurderes med ulike tilstandsgrader

Tilstanden gir uttrykk for en gitt forventet tilstand, blant annet vurdert ut fra alder og normal bruk. Ved Tilstandsgrad 0 (TG0) og Tilstandsgrad 1 (TG1) gir den bygningssakkyndige normalt ingen begrunnelse for valg av tilstandsgrad. Grunnen er at bygningen eller bygningsdelen da bare har normal slitasje. Ved skjulte konstruksjoner kan alder alene avgjøre tilstandsgrad. Når bygningssakkyndige anbefaler tiltak, for eksempel utbedringer, må brukeren av rapporten vurdere om tiltakene er nødvendige og lønnsomme.

Når den bygningssakkyndige velger tilstandsgrad, baseres vurderingen på faste kriterier som følger av gjeldende bransjestandard for Teknisk tilstandsanalyse ved omsetning av bolig og Forskrift til avhendingslova.



TILSTANDSGRAD 0, TG0: INGEN AVVIK

Bygningsdelen skal være tilnærmet ny, ikke vise tegn på slitasje og det skal være lagt frem dokumentasjon på faglig god utførelse. Det er ingen merknader til delen.



TILSTANDSGRAD 1, TG1: MINDRE AVVIK

Bygningsdelen skal bare ha normal slitasje, og strakstiltak skal ikke anses som nødvendig. Graden kan også brukes når delen er ny, men der dokumentasjon på faglig god utførelse mangler.



TILSTANDSGRAD 2, TG2: VESENTLIGE AVVIK OG MINDRE AVVIK SOM ETTER NS 3600 GIR TG 2

Bygningsdelen skal enten ha feil utførelse, en skade eller symptomer på skade, sterk slitasje eller nedsatt funksjon. Graden gis når bygningsdelen trenger vedlikehold eller tiltak i nær fremtid. Graden skal også brukes når delen er gammel og det er grunn til å varsle om faren for skader på grunn av alderen, eller når det er grunn til å overvåke delen spesielt på grunn av fare for større skader eller følgeskader.

Ved avvik som ikke krever umiddelbare tiltak (ingen umiddelbar kostnad) så blir TG2 markert med en lysere farge.



TILSTANDSGRAD 3, TG3: STORE ELLER ALVORLIGE AVVIK

Denne tilstandsgraden brukes ved kraftige tegn på forhold som man må regne med trenger utbedring straks eller innen kort tid. Det er påvist funksjonssvikt eller sammenbrudd.



IKKE UNDERSØKT/IKKE TILGJENGELIG FOR UNDERSØKELSE

Det kan være avvik/skader som ikke er avdekket.

Hva er et anslag på utbedringskostnad?

Hva det vil koste å utbedre rom eller bygningsdeler, er et forsiktig anslag basert på nåværende kvalitet, registrert avvik og angitte tiltak i rapporten. Anslaget er gitt på generelt grunnlag og må ikke forveksles med et pristilbud fra en håndverker. Det kan foreligge avvik og tiltak som ikke kommer frem av rapporten. Utbedringskostnad avhenger blant annet av personlige valg av og markedspris på materialer og tjenesteyter.

I rapporten skal det settes anslag for utbedringskostnad for TG3, og slikt anslag kan også gis ved TG2.



Ingen umiddelbare kostnader



Tiltak under kr 10 000



Tiltak mellom kr 10 000 - 50 000



Tiltak mellom kr 50 000 - 100 000



Tiltak mellom kr 100 000 - 300 000



Tiltak over kr 300 000

Beskrivelse av eiendommen

Leilighet oppført i 1968.

Leiligheten ligger i 4 etasje og inneholder entré, toalettrom, bad/vaskerom, 2 soverom og stue/kjøkken.

Generelt oppført i gode og kjente konstruksjoner med den byggemåte som var vanlig da bygget ble oppført. Dagens krav til isolasjon, tetthet, fuktsikring, klima og innemiljø er imidlertid strengere enn da denne bygningen ble oppført.

Selger opplyser om følgende:

Boligen ble pusset opp av forrige eier i 2018. Oppgradering av bad og kjøkken ble utført i samarbeid med fagfolk (Rørcompagniet AS og Petter Tangen ENK) . El-anlegg ble gjort av utdannet elektriker.

Se for øvrig nærmere beskrivelser om de ulike bygningsdelene og avvik i denne rapporten.

Boligbygg med flere boenheter - Byggeår: 1968

UTVENDIG

[Gå til side](#)

Bygningen har PVC vinduer med 2-lags glass.
Til leiligheten er det en brann- og lyd klassifisert ytterdør.
Bygningen har PVC balkongdør.
Balkong oppført trekonstruksjoner.
Rekkverk i plate og aluminiumskonstruksjon.
Overliggende plastfliser.
Blokken har flatt yttertak, antagelig teknet med papp/folie.
Det er yttervegger av betong, med unntak av yttervegg mot balkong som er oppført av isolert bindingsverk.
Blokken har grunnmur av betong med sparestein.
Det er støpte gulv på oppfylte masser i kjelleren.
Blokken er fundamentert med støpte fundamenter på antatt fjell/steinfylling.

INNSENDIG

[Gå til side](#)

Innvendig er det gulv av laminat.
Veggene har malte flater.
Innvendige tak har malte flater.
Etasjeskiller er av betongdekke.
Boligen ligger minimum tre etasjer over bakkenivå og radonmålinger er ikke relevant.
Felles trapperom med trapper av betong, og rekkverk i stålkonstruksjon.
Innvendig har boligen malte fyllingsdører.

VÅTROM

[Gå til side](#)

Bad/vaskerom
Veggene har baderomsplater. Taket er malt.
Gulvet er flislagt. Rommet har elektriske varmekabler.
Det er plastsluk og ukjent tettesjikt/membran.
Rommet har innredning med nedfelt servant, dusjkabinett og opplegg for vaskemaskin.
Det er naturlig ventilering.

KJØKKEN

[Gå til side](#)

Kjøkkenet har innredning med glatte og vitrine fronter.
Benkeplaten er av laminat.
Det er kjøøl/fryseskap, oppvaskmaskin, platetopp, stekeovn, vannstoppssystem og komfyrvakt.
Plater mellom over og underskap.
Det er kjøkkenventilator med kullfilter.

SPESIALROM

[Gå til side](#)

Toalettrom
Vegghengt toalett.
Servant.
På gulv er det fliser.
På vegger er det plater.
I himling er det malte flater.

TEKNISKE INSTALLASJONER

[Gå til side](#)

Innvendige vannledninger er av kobber og rør-i-rør.
Det er synlige avløpsrør av plast og soil.
Boligen har naturlig ventilasjon.
Varmtvannstanken er på ca. 120 liter.
Plassert i bad/vaskerom.
Porttelefon med fjernbetjent åpning av hoveddør til felles trappeoppgang.
Panelovner.
Ukjent størrlese på hovedskrusikringer og div. jordfeilsautomater.
Sikringssskap plassert i felles gang.
Røykvarslere og brannslukningsapparat.

Arealer

[Gå til side](#)

Forutsetninger og vedlegg

[Gå til side](#)

Lovlighet

[Gå til side](#)

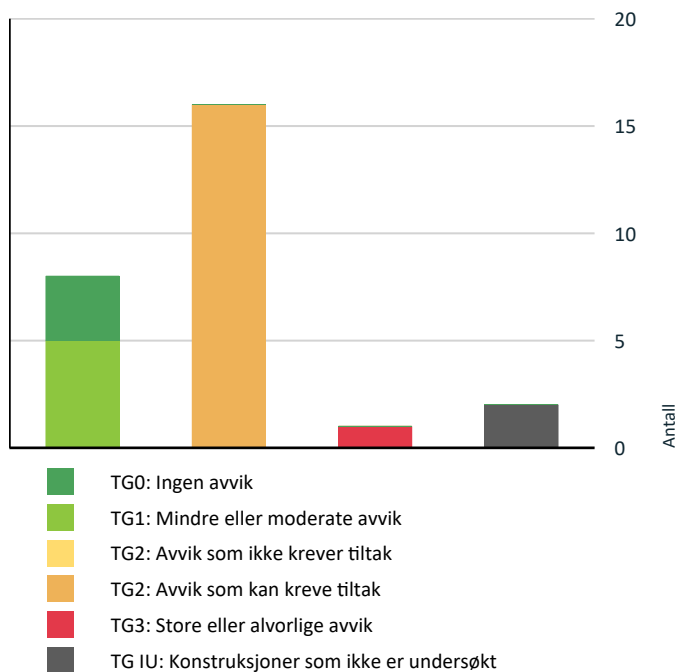
Boligbygg med flere boenheter

- Det foreligger ikke tegninger

Det finnes ikke byggetegninger i kommunens arkiver. Det kan derfor ikke kontrolleres at godkjente tegninger samsvarer med dagens faktiske bruk. Det er kjøpers ansvar å kontrollere, evt. få dette godkjent dersom dette ikke stemmer.

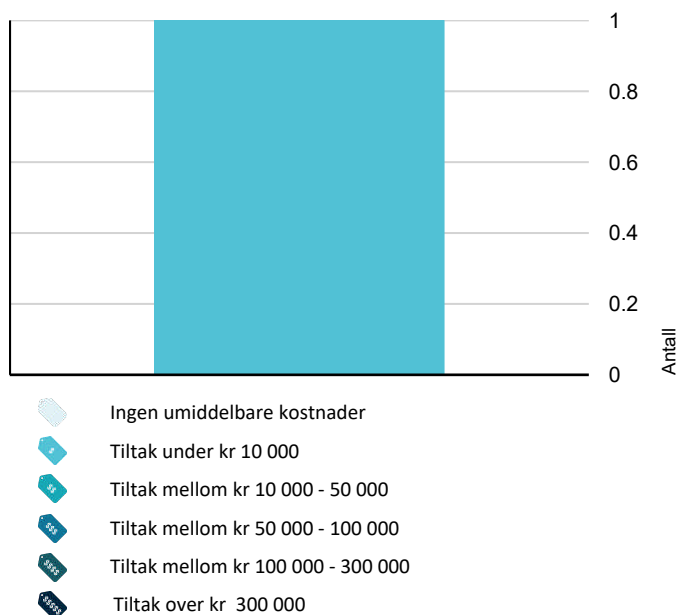
Sammendrag av boligens tilstand

Fordeling av tilstandsgrader



Vil du vite mer om tilstandsgrader? Se side 4.

Anslag på utbedringskostnad



Hva er anslag på utbedringskostnad? Se side 4.

Spesielt for dette oppdraget/rapporten

Takstingeniør er ikke gjort kjent med andre forhold enn det som er nevnt i takstdokumentet, og går ut ifra at byggene er godkjent slik de fremsto på befaringen (ferdigattest er ikke fremlagt).

Eier/rekvirent har fått oversendt denne rapport for gjennomlesning før den benyttes i salg. Alle fornyelser/utbedringer som er oppgitt i denne rapporten er i følge eier/rekvirent, og der dokumentasjon foreligger og er fremvist takstingeniør, er dette spesielt nevnt som forevist i denne rapport.

Rapporten begrenser seg til leiligheten, og det som normalt vil omfattes av eiers selvstendige vedlikeholdsansvar som seksjon/andelseier. Normalt utgjør dette alt innenfor leilighetens/seksjonens/andelens vegger. Tilstandsrapporten tar derfor ikke for seg bygningens fellesdeler som for eksempel tak, yttervegger, grunnmur, drenering, og felles tekniske installasjoner. Balkonger/terrasser og vindu vurderes dersom takstingeniør finner det relevant for leiligheten. Dersom det foreligger tilstandsvurdering av fellesdeler/øvrige bygningsmasse anbefales dette innhentet.

Teknisk utstyr er ikke funksjonstestet. Befaring er foretatt med de begrensninger som følger av at boligen var møblert og i bruk; møbler, innredninger, løsøre o.l. er ikke flyttet på overalt.

Oppsummering av avvik

Vil du vite mer? Se på rommet eller bygningsdelen senere i rapporten.

Boligbygg med flere boenheter

TG 3	STORE ELLER ALVORLIGE AVVIK	
!	Tekniske installasjoner > Elektrisk anlegg	Gå til side
TG IU	KONSTRUKSJONER SOM IKKE ER UNDERSØKT	
!	Innvendig > Pipe og ildsted	Gå til side
!	Tekniske installasjoner > Calling anlegg	Gå til side
TG 2	AVVIK SOM KAN KREVE TILTAK	
!	Utvendig > Vinduer	Gå til side
!	Utvendig > Balkonger, terrasser og rom under balkonger	Gå til side
!	Utvendig > Andre utvendige forhold	Gå til side
!	Innvendig > Overflater	Gå til side

Sammendrag av boligens tilstand

- ! **Innvendig > Etasjeskille/gulv mot grunn** [Gå til side](#)

- ! **Innvendig > Innvendige trapper** [Gå til side](#)

- ! **Innvendig > Innvendige dører** [Gå til side](#)

- ! **Våtrom > Fjerde etasje > Bad/vaskerom > Overflater vegger og himling** [Gå til side](#)

- ! **Våtrom > Fjerde etasje > Bad/vaskerom > Overflater Gulv** [Gå til side](#)

- ! **Våtrom > Fjerde etasje > Bad/vaskerom > Sluk, membran og tettesjikt** [Gå til side](#)

- ! **Våtrom > Fjerde etasje > Bad/vaskerom > Ventilasjon** [Gå til side](#)

- ! **Kjøkken > Fjerde etasje > Stue/kjøkken > Avtrekk** [Gå til side](#)

- ! **Spesialrom > Fjerde etasje > Toalettrom > Overflater og konstruksjon** [Gå til side](#)

- ! **Tekniske installasjoner > Vannledninger** [Gå til side](#)

- ! **Tekniske installasjoner > Avløpsrør** [Gå til side](#)

- ! **Tekniske installasjoner > Ventilasjon** [Gå til side](#)

Tilstandsrapport

BOLIGBYGG MED FLERE BOENHETER

Byggeår
1968

UTVENDIG

Vinduer

Bygningen har PVC vinduer med 2-lags glass.

Vurdering av avvik:


- Det er avvik:

Vindu på soverom tar litt i karm.

Konsekvens/tiltak

- Tiltak:

Justering.



Dører

Til leiligheten er det en brann- og lyd klassifisert ytterdør.



Tilstandsrapport

TG 1 Balkongdør

Bygningen har PVC balkongdør.



TG 2 Balkonger, terrasser og rom under balkonger

Balkong oppført trekonstruksjoner.
Rekkverk i plate og aluminiumskonstruksjon.
Overliggende plastfliser.

Vurdering av avvik:

- Det er avvik:

Skjevheter i gulvet.

Konsekvens/tiltak

- Tiltak:

Ytterligere undersøkelse.



TG 2 Andre utvendige forhold

Blokken har flatt yttertak, antagelig tekket med papp/folie.
Det er yttervegger av betong, med unntak av yttervegg mot balkong som er oppført av isolert bindingsverk.
Blokken har grunnmur av betong med sparestein.
Det er støpte gulv på oppfylte masser i kjelleren.
Blokken er fundamentert med støpte fundamenter på antatt fjell/steinfylling.

Vurdering av avvik:

- Det er ikke utarbeidet Tilstandsanalyserapport, vedlikeholdsplan e.l. for fellesdeler i bygget.

Konsekvens/tiltak

- For å lukke avviket ihht NS 3600.2018 må det utarbeides en Tilstandsanalyserapport/vedlikeholdsplan for fellesdeler i bygget. Da dette er opp til borettslag/sameie å rekvirere er kostnadsestimert ikke satt.

INNSENDIG

TG 2 Overflater

Tilstandsrapport

Innvendig er det gulv av laminat.
Veggene har malte flater.
Innvendige tak har malte flater.

Vurdering av avvik:

- Det er avvik:

Fleste overflatene er TG1.
Stedvis noen merker og hevelse i laminat på soverom.

Konsekvens/tiltak

- Tiltak:

Den enkelte må vurdere behov for tiltak.

TG 2 Etasjeskille/gulv mot grunn

Etasjeskiller er av betongdekke.

Vurdering av avvik:

- Det er målt høydeforskjell på mellom 15-30 mm gjennom hele rommet. Tilstandsgrad 2 gis med bakgrunn i standardens krav til godkjente måleavvik.
- Målt høydeforskjell på mellom 10 - 20 mm innenfor en lengde på 2 meter. Tilstandsgrad 2 gis med bakgrunn i standardens krav til godkjente måleavvik.

Konsekvens/tiltak

- For å få tilstandsgrad 0 eller 1 må høydeforskjeller rettes opp. Ytterligere undersøkelser må foretas for å få kartlagt omfanget for utbedring.

TG 0 Radon

Boligen ligger minimum tre etasjer over bakkenivå og radonmålinger er ikke relevant.

TG IU Pipe og ildsted

Ukjent pipe.

Det er ikke etablert vedovn.

Piper og ildsteder er ikke funksjonstestet av takstingeniøren. På generelt grunnlag bør pipe filmes innvendig da det kan ha betydning for videre bruk.

Takstingeniør anbefaler på generelt grunnlag at pipe og ovner/peis blir kontrollert av feiermester i kommunen.

Det er eier som til enhver tid er ansvarlig for at piper og ildsteder tilfredsstiller gjeldende krav. Selv om pipe, ildsted og feieluke er bygd etter datidens utførelse, er det dagens krav som legges til grunn.

Dersom det skal etableres vedovn er det viktig at alle forskrifter blir fulgt og overholdt.

TG 2 Innvendige trapper

Felles trapperom med trapper av betong, og rekkverk i stålkonstruksjon.

Vurdering av avvik:


- Åpninger i rekkverk er større enn dagens forskriftskrav til rekkverk i trapper.
- Det mangler håndløper på vegg i trappeløpet.

Konsekvens/tiltak

- Andre tiltak:

Dersom trappen skal tilfredsstillе dagens krav må det utføres tiltak.

Tilstandsrapport



TG 2 Innvendige dører


Innvendig har boligen malte fyllingsdører.

Vurdering av avvik:

- Det er påvist avvik som tilsier at det bør foretas tiltak på enkelte dører.

Konsekvens/tiltak

- Enkelte dører må justeres.



VÅTROM

FJERDE ETASJE > BAD/VASKEROM

Generell

Selger opplyser om følgende:

2018: Oppgradering av bad ble utført i samarbeid med fagfolk (Rørcompaniet AS og Petter Tangen ENK) .

FJERDE ETASJE > BAD/VASKEROM

TG 2 Overflater vegger og himling

Veggene har baderomsplater. Taket er malt.

Tilstandsrapport

Vurdering av avvik:

- Våtromsplater er ikke montert fagmessig.

Mangle ståplate i bunn og i hjørner.

Glipper og avvik i skjøter.

Manglende fester.

Konsekvens/tiltak

- Andre tiltak:

Det må utføres tiltak for å lukke avviket.



FJERDE ETASJE > BAD/VASKEROM

TG 2 Overflater Gulv

Gulvet er flislagt. Rommet har elektriske varmekabler.

Deler av gulv er ikke tilgjengelig for måling.

Det er ikke tilgang for å kontrollere om det er ført membran opp bak terskellist.

Vurdering av avvik:

- Det er påvist avvik i fallforhold til sluk i forhold til krav i forskrift på byggetidspunktet.

Konsekvens/tiltak

- Andre tiltak:

Det dusjes i dusjkabinett, noe som er bra og må fortsettes med.

FJERDE ETASJE > BAD/VASKEROM

TG 2 Sluk, membran og tettesjikt

Det er plastsluk og ukjent tettesjikt/membran.

Vurdering av avvik:

- Det er avvik:

Sluk er så skittent at man ikke kan se om det er plast eller stål.

Membran ligger skjult under fliser og tilstand kan ikke avdekkes uten inngripen i konstruksjonene. Ingen dokumentasjon på selve utførelsen foreligger.

Konsekvens/tiltak

- Tiltak:

Det må gjøres ytterligere undersøkelse.

Innhent dokumentasjon om mulig.



Tilstandsrapport



FJERDE ETASJE > BAD/VASKEROM

TG 1 Sanitærutstyr og innredning

Rommet har innredning med nedfelt servant, dusjkabinett og opplegg for vaskemaskin.



FJERDE ETASJE > BAD/VASKEROM

TG 2 Ventilasjon

Det er naturlig ventilering.

Vurdering av avvik:

- Rommet har kun naturlig ventilasjon.
- Våtrommet mangler tilluftsventilering, f.eks. spalte/ventil ved dør.

Konsekvens/tiltak

- Det bør etableres tilfredsstillende tilluft til våtrom f.eks. luftespalte ved dør e.l.
- Elektrisk avtrekksvifte bør monteres for å lukke avviket.



FJERDE ETASJE > BAD/VASKEROM

TG 0 Tilliggende konstruksjoner våtrom

Hulltaking er foretatt uten å påvise unormale forhold.

Tilstandsrapport

Hulltaking er foretatt ved/i stue.

Fuktkvotemåling (vekt%) i konstruksjonen ble målt til under 6.



KJØKKEN

FJERDE ETASJE > STUE/KJØKKEN

TG 1 Overflater og innredning

Kjøkkenet har innredning med glatte og vitrine fronter.

Benkeplaten er av laminat.

Det er kjølfrysenskap, oppvaskmaskin, platetopp, stekeovn, vannstoppsystem og komfyrvakt.

Plater mellom over og underskap.

Noen mindre merker på overflater.

Tilstandsrapport



FJERDE ETASJE > STUE/KJØKKEN

TG 2 Avtrekk

Det er kjøkkenventilator med kullfilter.

Vurdering av avvik:

- Kjøkkenet har ventilator med omluft (kullfilter).

Ett lys blinker og ett lys fungerer ikke.

Konsekvens/tiltak

- Om mulig bør det etableres ventilasjons kanal ut i det fri fra ventilator.

Ytterligere undersøkelse og utbedring.



SPESIALROM

FJERDE ETASJE > TOALETTROM

TG 2 Overflater og konstruksjon

Toalettrom

Vegghengt toalett.
Servant.

På gulv er det fliser.

Tilstandsrapport

På vegger er det plater.
I himling er det malte flater.

Vurdering av avvik:

- Toalettrom har kun naturlig avtrekk fra rommet, NS 3600 krever mekanisk avtrekk for å kunne gi TG 0/1.
- Toalettrom mangler tilluftsventilering, f.eks. spalte/ventil ved dør.

Konsekvens/tiltak

- Mekanisk avtrekk bør etableres på toalettrom.
- Det bør etableres tilfredsstillende tilluft til toalettrom, f.eks. luftespalte ved dør e.l.



TEKNISKE INSTALLASJONER

Vannledninger

Innvendige vannledninger er av kobber og rør-i-rør.

Vurdering av avvik:

- Det er avvik:

Mer enn halvparten av forventet brukstid er passert på innvendige vannledninger av kobber.

Konsekvens/tiltak

- Tiltak:

Det er ikke behov for utbedringstiltak siden anlegget fungerer i dag, men ut ifra alder kan skader plutselig oppstå på eldre anlegg.

Tilstandsrapport



TG 2 Avløpsrør

Det er synlige avløpsrør av plast og soil.

Vurdering av avvik:

- Det er avvik:

Mer enn halvparten av forventet brukstid er passert på innvendige avløpsledninger av soil.

Konsekvens/tiltak

- Tiltak:

Det er ikke behov for utbedringstiltak siden anlegget fungerer i dag, men ut ifra alder kan skader plutselig oppstå på eldre anlegg.

TG 2 Ventilasjon

Boligen har naturlig ventilasjon.

Vurdering av avvik:

- Det er påvist begrenset ventilering/luftgjennomstrømning.

Konsekvens/tiltak

- Bedre ventilering må etableres.



TG 1 Varmtvannstank

Tilstandsrapport

Varmtvannstanken er på ca. 120 liter.

Plassert i bad/vaskerom.



Oppvarming

Panelovner.

Varmekabler på bad/vaskerom.



TG 1U Calling anlegg

Porttelefon med fjernbetjent åpning av hoveddør til felles trappeoppgang.



TG 3 Elektrisk anlegg

Tilstandsrapport

Dette er en forenklet kontroll begrenset til de spørsmål og undersøkelser som forskrift til avhendingslova (tryggere bolighandel) § 2-18 inneholder. Dette kan ikke sammenlignes med en kontroll utført av offentlig myndighet (Det lokale eltilsyn) eller registrert elektrovirksomhet, og en bygnings sakkyndig har verken kompetanse eller lov til å foreta en slik kontroll.

Tilstandsgraden er vurdert ut fra den forenklede og begrensede kontrollen som forskriften inneholder. El-anlegget kan ha feil og mangler som en slik forenklet undersøkelse ikke vil avdekke. Vær derfor oppmerksom på denne risikoen, og søk videre veiledning eller få en fullstendig kontroll utført av registrert elektrovirksomhet.

Ukjent størrelse på hovedskrusikringer og div. jordfeilsautomater.

Sikringssskap plassert i felles gang.

1. Foreligger det eltilsynsrapport de siste 5 år, og det er ikke foretatt arbeid på anlegget etter denne, utenom retting av eventuelle avvik i eltilsynsrapport (dvs en el-tilsynsrapport uten avvik)?

Nei

Spørsmål til eier

2. Når ble det elektriske anlegget installert eller sist gang totalt rehabilitert (årstall)? Med totalt rehabilitert menes fullstendig utskiftet anlegg fra inntakssikring og videre.

Ukjent

3. Er alle elektriske arbeider/anlegg i boligen utført av en registrert elektroinstallasjonsvirksomhet?

Ukjent Boligen ble pusset opp av forrige eier i 2018. El-anlegg ble gjort av utdannet elektriker.

4. Er det elektriske anlegget utført eller er det foretatt tilleggsarbeider på det elektriske anlegget etter 1.1.1999?

Ja

Eksisterer det samsvarserklæring?

Ukjent

5. Foreligger det kontrollrapport fra offentlig myndighet – Det Lokale Eltilsyn (DLE) eller eventuelt andre tilsvarende kontrollinstanser med avvik som ikke er utbedret eller kontrollen er over 5 år?

Ukjent

6. Forekommer det ofte at sikringene løses ut?

Nei

7. Har det vært brann, branntillop eller varmgang (for eksempel termiske skader på deksler, kontaktpunkter eller lignende) i boligens elektriske anlegg?

Nei

Generelt om anlegget

8. Er det tegn til at det har vært termiske skader (tegn på varmgang) på kabler, brytere, downlights, stikkontakter og elektrisk utstyr? Sjekk samtidig tilstanden på elektrisk tilkobling av varmtvannsbereder, jamfør eget punkt under varmtvannstank

Nei

9. Er der synlig defekter på kabler eller er disse ikke tilstrekkelig festet?

Nei

Inntak og sikringssskap

10. Er det tegn på at kabelinnføringer og hull i inntak og sikringssskap ikke er tette, så langt dette er mulig å sjekke uten å fjerne kapslinger?

Ja

11. Finnes det kursfortegnelse, og er den i samsvar med antall sikringer?

Nei

12. Foreta en helhetsvurdering av det elektriske anlegget, dets alder, allmenne tilstand og fare for liv og helse. Bør det elektriske anlegget ha en utvidet el-kontroll?

Ja Det foreligger ikke samsvarserklæring på annet enn hva som er nevnt og det er usikkert om ytterligere anlegg er endret etter 1999.

Det er ikke foretatt kontroll av det elektriske anlegget i løpet av de siste 5 årene. Det anbefales en gjennomgang av en registrert elektroinstallasjonsvirksomhet.

Generell kommentar


Tilstandsrapport

Anlegget er kun visuelt besiktiget. EL. anlegget er ikke videre vurdert da dette ikke er takstingeniørens kompetanseområde.

Det anbefales alltid eltakst ved tvil om funksjonalitet og kapasitet.

Det må forventes at det kan komme påkostninger på et eldre anlegg.

Kostnadsestimat: Under 10 000



Merk at deksel over hovedsikring er satt på i etterkant av befæringsdato

TG 0 Branntekniske forhold


Dette er en forenklet kontroll begrenset til de spørsmål som fremkommer under. Tilstandsgraden er basert på retningslinjer til disse spørsmålene i bransjestandarden NS3600. Dette kan ikke sammenlignes med en fullstendig kontroll av branntekniske forhold av offentlig myndighet, eller en vurdering av boligens branntekniske forhold eller prosjektering fra en rådgiver med spesialkompetanse. En bygningssakkyndig har verken kompetanse til å gi slik veiledning eller lov til å foreta en slik kontroll.

Tilstandsgraden er vurdert ut fra den forenklete og begrensede kontrollen. Det kan være feil og mangler om branntekniske forhold som en slik forenklet undersøkelse ikke vil avdekke. Vær derfor oppmerksom på denne risikoen, og søk videre veiledning eller rådgivning.

Røykvarslere og brannslukningsapparat.

Det anbefales å ha brannslukningsapparat på soverom.

1. Er det mangler for brannslukningsutstyr i boligen iht. forskriftskrav på søknadstidspunktet, men minst Byggeforskrift 1985?
Nei
2. Er det skader på brannslukningsutstyr eller er apparatet eldre enn 10 år?
Nei
3. Er det mangler på røykvarslere i boligen iht. forskriftskrav på søknadstidspunktet, men minst Byggeforskrift 1985?
Nei
4. Er det skader på røykvarslere?
Nei



Arealer, byggetegninger og brannceller

Standard gjeldende fra 01.01.2024

Arealmålinger og arealoppsett er basert på Norsk standard 3940:2023 Areal- og volum-beregninger av bygninger. Arealet gjelder for tidspunktet da boligen ble målt

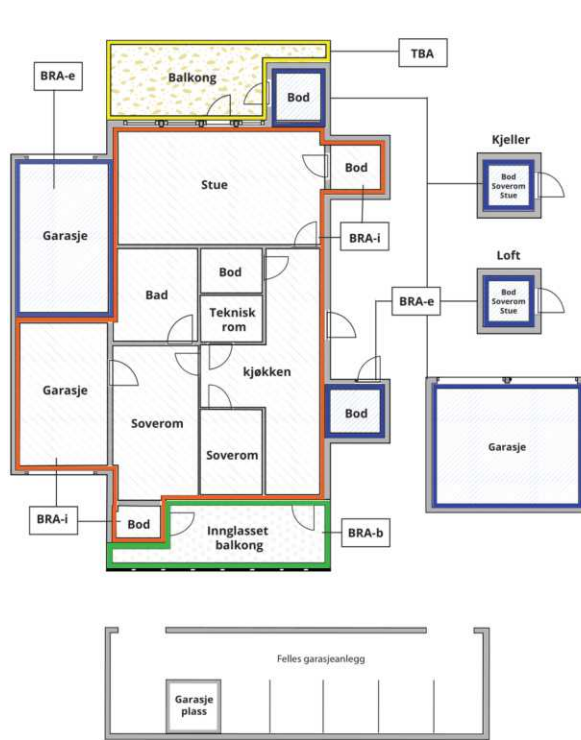
Hva er måleverdig areal?

Arealet i rommet må ha minst 1,90 m fri høyde over gulvet og minst bredde på 0,60 m. Et loft med skråtak vil for eksempel bare få registrert målbart areal der høyden er minst 1,90 m og bredden minst 0,60 m. Rommet må ha dør eller luke, og gangbart gulv.

Hva er bruksareal?

BRA = BRA-i + BRA-e + BRA-b

Bruksarealet for bygningen er bruttoarealet minus arealet som opptas av yttervegger.



Carport og/eller garasje plass i felles garasjeanlegg er ikke måleverdig areal

Internt bruksareal (BRA-i)	Arealet innenfor boenheten(e)
Eksternt bruksareal (BRA-e)	Arealet av alle rom utenfor boenheten(e) og som tilhører denne, slik som for eksempel bod
Innglasset balkong mv (BRA-b)	Arealet av innglasset balkong, veranda eller altan når denne er tilknyttet boenheten(e)
Terrasse- og balkongareal (TBA)	Arealet av terrasser, åpne balkonger og åpen altan tilknyttet boenheten(e)

Gulvareal (GUA) Er sum av BRA (bruksareal) og ALH (areal med lav takhøyde).

Areal med lav takhøyde (ALH) er ikke måleverdig areal, som skyldes skråtak og lav himlingshøyde.

GUA kan opplyses i markedsføring der det er aktuelt for den konkrete boligen og kun sammen med BRA-i, for eksempel der gulvflaten har en verdi og har funksjon ved møblering og bruk av rommene. Ikke innredet areal som kaldloft, måles og oppgis normalt ikke.

Arealet kan ikke alltid fastsettes nøyaktig

Areal kan være komplisert eller umulig å måle opp nøyaktig fordi det er vanskelig å fastslå tykkelsen på innervegger, skjevheter i og utforming av bygningskonstruksjoner som karnapp, buer og vinkler som ikke er rette, åpne rom over flere etasjer og så videre.

Eiendommens markedsverdi kan ikke baseres på en matematisk beregning basert på antall kvadratmeter opplyst i rapporten. Opplysninger om areal kan altså ikke alene benyttes for å beregne eiendommens verdi.

Den bygningsakkyndige kan avdekke eventuelle bruksendringer og avvik i branncelleindeling

Den bygningsakkyndige ser på byggetegninger hvis de er tilgjengelige og dette er en del av oppdraget, og vurderer bruken av boligen opp mot tegningene. Hvis den bygningsakkyndige avdekker at en bolig ikke ser ut til å være delt opp i brannceller etter kravene i byggt teknisk forskrift på befaringstidspunktet, skal det opplyses om dette.

Reglene om bruksendring og brannceller kan være kompliserte. Søk videre faglige råd om rapporten ikke gir deg svar. Den bygningsakkyndige kan ikke vurdere og svare på alle spørsmål, og kan heller ikke vite om kommunen kan gi unntak for kravene som gjelder. [Vil du vite mer?](#)

Om brannceller

En branncelle er hele eller avgrensede deler av en bygning hvor en brann fritt kan utvikle seg uten at den kan spre seg til andre bygninger eller andre deler av bygningen i løpet av en fastsatt tid.

Om bruksendring

Bruksendring er å endre bruken av et rom fra en tillatt bruk til en annen. Dette kan kreve søknad og tillatelse, for eksempel hvis du endrer et rom fra bod til soverom eller arbeidsrom, eller hvis du endrer en bolig til to separate boliger.

Rom for varig opphold har krav til takhøyde, romstørrelse, rømningsvei og lysforhold som må være oppfylt. Du kan søke kommunen om unntak for kravene, men kan ikke regne med å få unntak for krav som går på helse og sikkerhet, for eksempel krav til rømningsvei.

Bruksendring som krever godkjenning, og som ikke er søkt bruksendret, er ulovlig. Kommunen kan etter plan- og bygningsloven kapittel 32 forfølge overtredelser. Kommunen kan pålegge deg å avslutte den ulovlige bruken, eventuelt å rette eller tilbakeføre rommet til godkjent bruk.

Arealer

Boligbygg med flere boenheter

Ny arealstandard

Etasje	Bruksareal BRA m ²			SUM	Terrasse- og balkongareal (TBA)
	Internt bruksareal (BRA-i)	Eksternt bruksareal (BRA-e)	Innglasset balkong (BRA-b)		
Fjerde etasje	68			68	12
Kjeller		2		2	
SUM	68	2			12
SUM BRA	70				

Romfordeling

Etasje	Internt bruksareal (BRA-i)	Eksternt bruksareal (BRA-e)	Innglasset balkong (BRA-b)
Fjerde etasje	Entré, Toalettrom, Bad/vaskerom, Soverom 1, Stue/kjøkken, Soverom 2		
Kjeller		Bod, Bod 2	

Kommentar

Mht. romangivelse presiseres det at rom angis uten hensyn til byggeforskriftenes krav til rom, funksjonskrav og rommenes bruk kan være i strid med byggeforskriftene selv om de er måleverdige etter NS3940. Arealer angis som oppmålt på stedet og kan avvike i forhold til tillatt utnyttning.

Bod(er) som er medtatt i denne rapporten, og som befinner seg utenfor selve leiligheten, f.eks. i felles bodarealer i kjeller, på loft eller frittliggende bodbygg etc. er fremvist av eier. Takstingeniør har ikke innhentet dokumentasjon vedrørende bruksrett eller eierskap til boder som befinner seg utenfor selve leiligheten.

Lovlighet

Byggetegninger

Det foreligger ikke tegninger

Kommentar: Det finnes ikke byggetegninger i kommunens arkiver. Det kan derfor ikke kontrolleres at godkjente tegninger samsvarer med dagens faktiske bruk. Det er kjøpers ansvar å kontrollere, evt. få dette godkjent dersom dette ikke stemmer.

Brannceller

Er det påvist synlige tegn på avvik i branncelleinndeling ut ifra dagens byggeteknisk forskrift?

Ja Nei

Nyere håndverkstjenester

Er det ifølge eier utført håndverkstjenester på boligen siste 5 år?

Ja Nei

Krav for rom til varig opphold

Er det påvist avvik i forhold til rømningsvei, dagslysflate eller takhøyde?

Ja Nei

Kommentar: Takstmann presiseres at det ikke er foretatt noen konstruksjonsmessige inngrep for avdekke avvik i forhold til dagens byggetekniske forskrift vedrørende branncelleinndeling. Det er heller ikke fremlagt dokumentasjon på eventuell utførelse/prosjektering som tilsier at løsning av branncelleinndeling tilfredsstillende dagens krav eller kravene på søketidspunktet.

Total fordeling mellom P-ROM og S-ROM

Tabellen under viser fordelingen av P-ROM og S-ROM etter veiledningen til NS 3940: 2012. Dette er til informasjon og til sammenligning. Tallene er omtrentlige, kan avvike fra faktiske målinger og er ikke juridisk bindende

	P-ROM(m2)	S-ROM(m2)
Boligbygg med flere boenheter	68	0

Kommentar

Boligbygg med flere boenheter

Arealene er oppmålt på stedet. Det er bruken av rommet på befaringstidspunktet som avgjør om rommet defineres som P-ROM eller S-ROM. Dette betyr at rommet både kan være i strid med byggeteknisk forskrift og ha manglende godkjenning i kommunen for den aktuelle bruken, uten at dette vil få betydning for takstmannens valg.

Det medfølger boder på tilsammen 2 kvm. I henhold til gammel standard er ikke dette arealet medtatt i rubrikk for areal, men inngår i ny arealstandard.

Befarings - og eiendomsopplysninger

Befaring

Dato	Til stede	Rolle
17.2.2025	Ole Petter Sørtorp	Takstingeniør
	Markus Bjørn Skjervengen	Kunde

Matrikkeldata

Kommune	gnr.	bnr.	fnr.	snr.	Areal	Kilde	Eieforhold
3105 SARPSBORG	1	3608		0	9478.2 m ²	BEREGNET AREAL (Ambita)	Eiet

Adresse

Olsokveien 50

Hjemmelshaver

Olsokveien Borettslag

Kommentar

Det er felles tomt for borettslaget. Borettslaget kan omfatte flere gårds- og bruksnummer. For ytterligere opplysninger henvises det til opplysninger fra forretningsfører.

Andelsobjekt

Boligselskap	Org.nr.	Leil. nr.	Forretningsfører	Eier av adkomstdokumenter
/OLSOKVEIEN BORETTSLAG	948656876		Sarpsborg og Omegns Boligbyggelag	Skjervengen Markus Bjørn

Innskudd, pålydende mm

Andelsnummer	Opprinnelig innskudd	Andel fellesformue	Andel fellesgjeld
99	19 000	62 304 31.12.2024	39 807 14.02.2025

Kommentar

Andel gjeld er ajourført fra forretningsfører. Andel formue er fra 31.12.2024.

Eiendomsopplysninger

Beliggenhet

Olsokveien Borettslag ligger på Kurland i Sarpsborg kommune, og er tilknyttet Sarpsborg og Omegns boligbyggelag. Området består av etablert boligbebyggelse i form av eneboliger, rekkehus og blokkbebyggelse. Fra leiligheten er det kort vei til Sarpsborgmarka med fine turmuligheter og lysløype. Det er kort avstand til barnehager, skoler, idrettsanlegg og dagligvarebutikk. Det er bussholdeplass i umiddelbar nærhet med gode forbindelser til Sarpsborg sentrum. Avstanden til Sarpsborg sentrum er ca. 2,2 km.

Adkomstvei

Eiendommen ligger inn til offentlig vei.

Tilknytning vann

Offentlig, via private stikkledninger.

Tilknytning avløp

Offentlig, via private stikkledninger.

Regulering

Eiendommen er ikke regulert.

Om tomten

Tomten som er felles for hele borettslaget er pent opparbeidet med grøntarealer slik som gressplen, diverse beplantning, prydbusker og trær. Borettslaget har egen lekeplass med diverse lekeapparater, og det er satt opp felles sittegrupper på uteområdene. Det er asfalterte trafikkarealer og gangarealer, samt biloppstillingsplasser.

Tinglyste/andre forhold

Servitutter og rettigheter er ikke innhentet, og eiendommen er vurdert i den stand den var på befaringsdagen.

Takstingeniør er ikke gjort kjent med andre forhold som kan begrense verdien ved salg eller omsetning enn det som er nevnt i taksten.

Eier/revkrent har fått oversendt denne rapport for gjennomlesning før den benyttes i salg. Alle fornyelser/utbedringer som er oppgitt i denne rapporten er i følge eier/revkrent, og der dokumentasjon foreligger og er fremvist takstingeniør, er dette spesielt nevnt som forevist i denne rapport.

Takstingeniør viser til boligselskapets vedtekter/årsberetninger og opplysninger fra forretningsfører for ytterligere informasjon. Eventuelle planlagte/utførte vedlikeholds-/oppussingsarbeider i boligselskapet som kan medføre økt husleie/gjeld er ukjent for takstingeniør dersom ikke annet er nevnt. Eventuelle felles kjeller/bodarealer er ikke besiktiget.

Siste hjemmelsovergang

Kjøpesum	År
1 661 429	2010

Forsikring

Selskap Gjensidige Forsikring ASA	Avtalenr 87371913	Type	Forsikringssum	Årlig premie
---	-----------------------------	-------------	-----------------------	---------------------

Kommentar

Det er felles forsikring av bygningen gjennom borettslaget.
Egen innboforsikring må tegnes.

Kilder og vedlegg

Dokumenter

Beskrivelse	Dato	Kommentar	Status	Sider	Vedlagt
Egenerklæring		Div. opplysninger om eiendommen/borettslaget.	Gjennomgått		Nei
Eier		Div. opplysninger om eiendommen/borettslaget.	Gjennomgått		Nei
Eiendomsverdi.no		Div. opplysninger om eiendommen/borettslaget.	Gjennomgått		Nei
Meglerpakke		Div. opplysninger om eiendommen/borettslaget.	Gjennomgått		Nei

Tilstandsrapportens avgrensninger

STRUKTUR • REFERANSENIVÅ • TILSTANDSGRADER

- Rapporten er basert på innholdskrav i Forskrift til avhendingslova (tryggere bolighandel). Formålet er å gi en tilstandsanalyse til bruk for den som bestiller og/eller i et salg til forbruker, og ikke for andre tredjeparter. Rapportens struktur, metode og begrepsbruk følger i hovedsak Norsk Standard NS 3600:2018 (Teknisk tilstandsanalyse ved omsetning av bolig), samt Takstbransjens retningslinjer for arealmåling når det gjelder fordeling mellom P-areal og S-areal.
- Tilbakeholdt eller uriktig informasjon som har betydning for vurderingen, er ikke bygningssakkyndiges ansvar. Rapporten beskriver avvik, altså en tilstand som er dårligere enn referansenivået. Rapporten framhever normalt ikke positive sider ved boligen ut over det som fremgår av tilstandsgradene.
- Tilstanden angis i rapporten og gir uttrykk for en gitt forventet tilstand blant annet vurdert ut fra alder og normal bruk slik:

i) **Tilstandsgrad 0, TG0:** Ingen avvik eller skader. I tillegg må bygningsdelen være tilnærmet ny, mindre enn 5 år, og det foreligger dokumentasjon på faglig god utførelse.

ii) **Tilstandsgrad 1, TG1:** Mindre avvik. Normal slitasje. Strakstiltak ikke nødvendig. TG1 kan gis når bygningsdelen er tilnærmet ny og det ikke foreligger dokumentasjon på faglig god utførelse.

iii) **Tilstandsgrad 2, TG2:** Vesentlige avvik, og mindre avvik som etter NS 3600 gir TG 2, men som ikke nødvendigvis krever umiddelbare tiltak. I denne rapporten kan TG2 i Rapportsammendrag være inndelt i TG2 som krever tiltak og de som ikke krever umiddelbare tiltak. Konstruksjonen har normalt enten feil utførelse, en skade eller symptomer på skade, sterk slitasje eller nedsatt funksjon. Vedlikehold eller tiltak trengs i nær fremtid, det er grunn til å varsle fare for skader på grunn av alder eller overvåke spesielt på grunn av fare for større skade eller følgeskade. For skjulte konstruksjoner vil alder i seg selv være et symptom som kan gi TG2. For synlige konstruksjoner kan alder sammen med andre symptomer og momenter gi TG2. Avvik under TG2 kan gis sjablongmessig anslag.

iv) **Tilstandsgrad 3, TG3:** Store eller alvorlige avvik. Kraftige symptomer på forhold som man må regne med trenger utbedring straks eller innen kort tid. Påvist funksjonssvikt eller sammenbrudd. Avvik under TG3 skal gis sjablongmessig anslag.

v) **Tilstandsgrad TGiu:** Ikke undersøkt/ikke tilgjengelig for undersøkelse.

- Ved TG0 og TG1 gis det normalt ingen begrunnelse for valg av tilstandsgrad, fordi bygningen eller bygningsdelen da bare har normal slitasje. For anbefalte tiltak ved TG2 og TG3 må bruker av rapporten vurdere om tiltakene er nødvendige og lønnsomme. Hva det vil koste å utbedre rom eller bygningsdeler er et sjablongmessig anslag basert på registrert avvik og angitte tiltak i rapporten. Anslaget er gitt på generelt grunnlag og basert på erfaringstall i seks intervaller, og kan ikke forveksles med en konkret vurdering og tilbud fra en entreprenør eller håndverker. Det må eventuelt innhentes tilbud for en nærmere undersøkelse, og konkret og nøyaktig vurdering av utbedringskostnad. Kostnader til ikke oppdagede avvik/utbedringer/feil kan forekomme. Utbedringskostnad avhenger av personlige preferanser og markedspris på materialer og tjenesteyter.

PRESISERINGER

- Avvik vurderes ut fra tekniske forskrifter på godkjenningstidspunktet for bygget. Noen bygningsdeler vurderes etter gjeldende teknisk forskrift på befaringsstidspunktet. Dette gjelder blant annet:

i) Bad, vaskerom (våtrom)

ii) Forhold rundt brann, rømming, sikkerhet, for eksempel rekkverkshøyder/åpninger, ulovlige bruksendringer, brannceller mv.

- For skjulte konstruksjoner slik som vann og avløp uten dokumentasjon, er kvalitet og alder vurdert.
- Fastmonterte installasjoner, for eksempel innfelt belysning (downlights), demonteres ikke for å sjekke dampsperran bak. Dette av hensyn til bygningssakkyndiges kompetanse og risikoen for skade.
- Kontroll av fukt i konstruksjonen ved hulltaking i bad og vaskerom (våtrom), rom under terreng (kjelleretasje, underetasje og sokkeletasje) eller andre bygningsdeler skjer etter eiers aksept. Hulltaking av våtrom og rom under terreng kan unntaksvis unnlates, se Forskrift til Avhendingsloven.
- Kontroll av romfunksjoner for P-ROM utføres kun når det ikke foreligger godkjente og byggemeldte tegninger, eller når tegninger ikke stemmer med dagens bruk.
- Bygningssakkyndig gir en forenklet vurdering av branntekniske forhold og elektriske installasjoner i boligen dersom det er mer enn fem år siden sist boligen hadde el-tilsyn. Bygningssakkyndig kan anbefale å konsultere offentlige myndigheter eller kvalifisert elektrofaglig fagperson ved behov for grundigere undersøkelser.

TILLEGGSENDERSØKELSER

Etter avtale kan tilstandsanalysen utvides til også å omfatte tilleggsundersøkelser utover minimumskravet i forskriften.

BEFARINGEN

Rapporten gir en vurdering av byggverk og bygningsdeler som bygningssakkyndig har observert, og som fremkommer av Forskrift til avhendingsloven. Rapporten er likevel ingen garanti for at det ikke kan finnes skjulte feil, skader og mangler. NS 3600:2018 (Teknisk tilstandsanalyse ved omsetning av bolig) har undersøkelsesnivå fra 1 til 3, der undersøkelsesnivå 1 er det laveste og baseres på visuell observasjon. Rapporten baseres på undersøkelsesnivå 1 med få unntak (våtrom og rom under terreng). I praksis betyr dette at gjennomføringen av befaringsbegrensning som følger:

- Det utføres kun visuelle observasjoner på tilgjengelige flater uten fysiske inngrep (f.eks. riving).
- Flater som er skjult av snø eller på annen måte ikke er tilgjengelig eller skjult, blir ikke kontrollert. Det foretas ikke funksjonsprøving av bygningsdeler, som isolasjon, piper, ventilasjon, el. anlegg, osv.
- Det gis ingen vurdering av boligens tilbehør, hvite- og brunevarer og annet inventar. Dette gjelder også integrert tilbehør.
- Inspisering av yttertak er basert på det som er synlig, normalt på innsiden fra loftet og utvendig fra stige/bakkenivå. Befaring av tak må være sikkerhetsmessig forsvarlig for å kunne gjennomføres.
- Stikkprøvetakninger er utvalgt tilfeldig og kan innebære kontroll under overflaten med spiss redskap eller lignende.

UTTRYKK OG DEFINISJONER

Tilstandsrapportens avgrensninger

- Tilstand: Byggverkets eller bygningsdelens tekniske, funksjonelle eller estetiske status på et gitt tidspunkt.
- Symptom: Observerbart forhold som gir indikasjon på hvilken tilstand et byggverk eller en bygningsdel befinner seg i. Benyttes ved beskrivelse av avvik.
- Skadegjørere: Zoologiske eller biologiske skadegjørere, i hovedsak råte, sopp og skadedyr.
- Fuktsøk: Overflatesøk med egnet søkeutstyr (fuktindikator) eller visuelle observasjoner.
- Fuktmåling: Måling av fuktinnhold i materiale eller i bakenforliggende konstruksjon ved bruk av egnet måleutstyr (blant annet hammerelektrode og pigger).
- Utvidet fuktsøk (hulltaking): Boring av hull for inspeksjon og fuktmåling i risikoutsatte konstruksjoner, primært i tilstøtende vegger til bad, utforede kjellervegger og eventuelt i oppforede kjellergulv.
- Normal slitasjegrad: Forventet nedsliting av materiale i overflaten som er basert på enkle visuelle observasjoner. Kan vurderes sammen med bygningsdelens alder.
- Forventet gjenværende brukstid: Anslått tid et byggverk eller en del av et byggverk fortsatt vil være tjenlig for sitt formål (NS3600, Termer og definisjoner punkt 3.9)

AREALBEREGNING FOR BOENHETER

- Areal fastsettes etter Forskrift til avhendingsloven og Norsk Standard 3940 Areal- og volum-beregninger av bygninger fra 2023.
- Areal oppgis i hele kvadratmeter i rapporten, og gjelder for det tidspunkt oppmålingen fant sted.
- Bruksareal (BRA) er det måleverdige arealet som er innenfor omsluttete vegger målt i gulvhøyde (bruttoareal minus arealet som opptas av yttervegger). I tillegg til gulvhøyde gjelder regler om fri bredde for at arealet skal være måleverdig, med betydning for BRA av for eksempel loft med skråtak. BRA består av internt bruksareal (BRA-i), eksternt bruksareal (BRA-e) og innglasset balkong mv (BRA-b). Terrasse- og balkongareal (TBA) opplyses der tilstandsrapporten skal benyttes i boligomsetningen og der det er aktuelt. I tillegg kan gulvareal (GUA) og areal med lav takhøyde (ALH) opplyses sammen med BRA der det er aktuelt og en del av oppdraget. Rom skal ha atkomst og gangbart gulv for å kunne regnes som BRA/måleverdig areal.
- Arealet måles og oppgis dersom arealet oppfyller krav til måleverdighet, slik som at arealet må ha minst en bredde på 0,6m og minst en høyde på 1,9 m osv. Et rom kan være i strid med teknisk forskrift og mangle godkjenning hos kommunen for den aktuelle bruken, uten at dette får betydning for om arealet måles og oppgis i tilstandsrapporten. Når arealet måles tas det ikke hensyn til om arealet er lovlig oppført eller om bruken er lovlig, bruksendringer, lysforhold eller andre sikkerhetsmangler.
- Eiendommens markedsverdi kan ikke baseres på en rent matematisk beregning i forhold til antall kvadratmeter opplyst i rapporten. Opplysninger om areal kan altså ikke alene benyttes for beregning av eiendommens verdi.
- Rom som ligger utenfor boenheden, men som eier har påvist og/eller opplyst at tilhører boenheden, er oppmålt og inkludert i BRA-e. Det er

ikke fremvist dokumentasjon på at rommet tilhører boenheden, med mindre dette er angitt særskilt. Rom utenfor boenheden kan omdisponeres av borettslaget/sameiet og dette kan påvirke boligens BRA. Vær oppmerksom på at NS 3940:2023 og eierseksjonsloven har ulike definisjoner av fellesareal. Ved arealmåling gjelder NS 3940:2023 som definerer fellesareal slik: "Delen av bygning som brukes av to eller flere bruksenheter eller til bygningens forvaltning, drift eller vedlikehold.

- I en overgangsperiode skal rapporter som benyttes i boligomsetningen eller dersom det er en del av oppdraget også opplyse om fordelingen mellom P-ROM og S-ROM med utgangspunkt i definisjonene som fremkommer av veiledningen til Norsk Standard 3940 Areal- og volum-beregninger av bygninger fra 2012. Fordelingen mellom P-ROM og S-ROM er basert på veiledningen og bygningssakkyndiges eget skjønn. P-ROM er måleverdige rom som benyttes til kort eller langt opphold. S-ROM er måleverdige rom som benyttes til lagring, og tekniske rom. Bruken av et rom på befaringstidspunktet har betydning for om rommet defineres som P-ROM eller S-ROM. Dette betyr at rommet både kan være i strid med teknisk forskrift og mangle godkjenning i kommunen for den aktuelle bruken, uten at dette vil få betydning for valg av arealkategori.
- Se øvrig informasjon om areal i rapporten, Norsk Standard 3940 (2012 og 2023) og veiledningen til disse.

PERSONVERN

iVerdi AS, bygningssakkyndig og takstforetaket behandler personopplysninger som bygningssakkyndig trenger for å kunne utarbeide rapporten. Personvernerklæring med informasjon om bruk av personopplysninger og dine rettigheter finner du her [Personvernerklæring - iVerdi](#)

DELING AV PERSONOPPLYSNINGER FOR TRYGGERE BOLIGHANDEL OG MULIG RESERVASJON

Norsk takst og deres samarbeidspartnere benytter personopplysninger fra rapporten for analyse- og statistikkformål, samt utvikling og drift av produkter og tjenester for takstbransjen og andre aktører i boligomsetningen. Les mer om dette og hvordan du kan reservere deg på <https://www.norsktakst.no/norsk/om-norsk-takst/personvernerklæring/reservasjon/>

Vendu lager en boliganalyse basert på opplysninger fra rapporten. Les mer om dette og hvordan du kan reservere deg her: <https://samtykke.vendu.no/DN4116>

KLAGEORDNING FOR FORBRUKERE

Er du som forbruker misfornøyd med bygningssakkyndiges arbeid eller opptreden ved taksering av bolig eller fritidshus, se www.takstklagenemnd.no for mer informasjon

EGENERKLÆRINGSSKJEMA

Til orientering vil dette skjema være en del av salgsoppgaven

Meglerfirma	
Ask Askim	
Oppdragsnr.	
13-24-0021	
Selger 1 navn	
Markus Bjørn Skjervengen	
Gateadresse	
Olsokveien 50	
Poststed	Postnr
SARPSBORG	1727
Er det dødsbo?	
<input checked="" type="checkbox"/> Nei <input type="checkbox"/> Ja	
Avdødes navn	
Er det salg ved fullmakt?	
<input checked="" type="checkbox"/> Nei <input type="checkbox"/> Ja	
Hjemmelshavers navn	
Har du kjennskap til eiendommen?	
<input type="checkbox"/> Nei <input checked="" type="checkbox"/> Ja	
Når kjøpte du boligen?	
År	2021
Hvor lenge har du eid boligen?	
Antall år	3
Antall måneder	2
Har du bodd i boligen siste 12 måneder?	
<input type="checkbox"/> Nei <input checked="" type="checkbox"/> Ja	
I hvilket forsikringsselskap har du tegnet villa/husforsikring?	
Forsikringsselskap	
Polise/avtalenr.	

Spørsmål for alle typer eiendommer

1 Kjenner du til om det er/har vært feil tilknyttet våtrommene, f.eks. sprekker, lekkasje, råte, lukt eller soppkader?

Nei Ja

2 Kjenner du til om det er utført arbeid på bad/våtrom?

Svar	Ja, av faglært og ufaglært/egeninnsats/dugnad
Beskrivelse	Badet ble totalrenovert av forrige eier med bistand fra rørlegger fra Rørkompaniet AS og Petter Tangen ENK
Arbeid utført av	Rørkompaniet AS

2.1 Ble tettesjikt/membran/sluk oppgradert/fornyhet?

Nei Ja

Beskrivelse	Tettesjikt/membran ble oppgradert/fornyhet
-------------	--

2.2 Er arbeidet byggemeldt?

Nei Ja

3 Kjenner du til om det er/har vært tilbakeslag av avløpsvann i sluk eller lignende?

Nei Ja

4 Kjenner du til feil eller om har vært utført arbeid/kontroll på vann/avløp?

Svar	Nei
------	-----

5 Kjenner du til om det er/har vært problemer med drenering, fuktinnslag, øvrig fukt eller fuktmerker i underetasje/kjeller?

Nei Ja

6 Kjenner du til om det er/har vært utettheter i terrasse/garasje/tak/fasade?

Nei Ja

7 Kjenner du til om det er/har vært problemer med ildsted/skorstein/pipe f.eks. dårlig trekk, sprekker, pålegg, fyringsforbud eller lignende?

Nei Ja

8 Kjenner du til om det er/har vært f.eks. sprekker i mur, skjeve gulv eller lignende?

Nei Ja

9 Kjenner du til om det er/har vært sopp/råteskader/insekter/skadedyr på eiendommen som rotter, mus, maur eller lignende?

Nei Ja

10 Kjenner du til om det er/har vært skjeggkre i boligen?

Nei Ja

11 Kjenner du til om det er/har vært utført arbeid på el-anlegget eller andre installasjoner (f.eks. oljetank, sentralfyr, ventilasjon)?

Svar	Nei
------	-----

12 Kjenner du til om det er utført kontroll av el-anlegget og/eller andre installasjoner (f.eks. oljetank, sentralfyr, ventilasjon)?

Nei Ja

13 Har du ladeanlegg/ladeboks for elbil i dag?

Nei Ja

14 Kjenner du til om ufaglærte har utført arbeid som normalt bør utføres av faglærte, utover det som er nevnt tidligere (f.eks. drenering, murerarbeid, tømmerarbeid etc)?

Nei Ja

15 Er det nedgravd oljetank på eiendommen?

Nei Ja

16 Kjenner du til om det har vært utført arbeid på terrasse/garasje/tak/fasade?

Svar	Nei
------	-----

17 Selges eiendommen med utleiedel, leilighet, hybel eller tilsvarende?

Nei Ja

- 18 Kjenner du til om det er innredet/bruksendret/bygget ut i kjeller eller loft eller andre deler av boligen?
 Nei Ja
- 19 Kjenner du til forslag eller vedtatte reguleringsplaner, andre planer, nabovarsel eller offentlige vedtak som kan medføre endringer i bruken av eiendommen eller av dens omgivelser?
 Nei Ja
- 20 Kjenner du til om det foreligger påbud/heftelser/krav/manglende tillatelser vedrørende eiendommen?
 Nei Ja
- 21 Er det foretatt radonmåling?
 Nei Ja
- 22 Kjenner du til manglende brukstillatelse eller ferdigattest?
 Nei Ja
- 23 Kjenner du til om det foreligger skaderapporter/ tilstandsvurderinger eller utførte målinger?
 Nei Ja
- 24 Er det andre forhold av betydning ved eiendommen som kan være relevant for kjøper å vite om (f.eks. rasfare, tinglyste forhold eller private avtaler)?
 Nei Ja

Spørsmål for bolig i sameie/borettslag/boligaksjeselskap:

- 25 Kjenner du til om sameiet/laget/selskapet er involvert i tvister av noe slag?
 Nei Ja
- 26 Kjenner du til vedtak/forslag til vedtak om forhold vedr. eiendommen som kan medføre økte felleskostnader/økt fellesgjeld?
 Nei Ja
- 27 Kjenner du til om det er/har vært sopp/råteskader/insekter/skadedyr i sameiet/laget/selskapet (fellesareal eller i andre boliger) som rotter, mus, maur eller lignende?
 Nei Ja
- 28 Kjenner du til om det er/har vært skjeggkre i sameiet/laget/selskapet (fellesareal eller i andre boliger)?
 Nei Ja

Tilleggskommentar

Jeg bekrefter at opplysningene er gitt etter beste skjønn. Jeg er kjent med at dersom jeg har gitt ufullstendige, uriktige eller misvisende opplysninger om eiendommen, vil forsikringsselskapet kunne søke hel eller delvis regress for sine utbetalinger eller redusere sitt ansvar helt eller delvis, jfr. vilkår for boligselgerforsikring punkt 7.1 og forsikringsavtaleloven kapittel 4.

Jeg er orientert om mitt mulige ansvar som selger etter avhendingsloven, eventuelt etter kjøpsloven (aksjeboliger), og om forsikringsgiver sitt boligselgerforsikringstilbud.

Jeg er klar over at avtale om forsikring er bindende. Jeg er også klar over at premietilbudet først kan påberopes når boligen er solgt (budaksept). Premietilbudet som er gitt av megler er bindende for forsikringsgiver i 6 – seks – måneder fra oppdragsinngåelse med megler.

Etter dette vil premien og forsikringsvilkårene kunne justeres. Når premietilbudet ikke lenger er bindende for forsikringsselskapet må egenerklæringsskjemaet signeres på nytt og eventuelle endringer påføres. Det vil da være forsikringspremien og forsikringsvilkårene på ny signeringsdato som legges til grunn.

Det kan ikke tegnes boligselgerforsikring ved følgende salg:

- mellom ektefeller eller slektninger i rett oppstigende eller nedstigenede linje, søsken, eller
- mellom personer som bor eller har bodd på boligeiendommen og/eller
- når salget skjer som ledd i sikredes næringsvirksomhet/er en næringseiendom
- etter at boligeiendommen er lagt ut for salg.
- ved salg av helårs- og fritidsbolig er det krav til at det foreligger tilstandsrapport i henhold til Forskrift til avhendingslova (tryggere bolighandel).

Forsikringsselskapet kan ved skriftlig samtykke akseptere tegning av forsikring også i ovennevnte tilfeller.

Dersom forsikringsselskapet ikke har gitt skriftlig samtykke, kan erstatningen bortfalle.

Ved oppgjørsoppdrag trer forsikringen i kraft når kontrakten er signert av begge parter, begrenset til siste 12 måneder før overtakelse.

Forøvrig oppfordrer selger potensielle kjøpere til å undersøke eiendommen grundig, jf avhendingsloven § 3-10 og kjøpsloven § 20 (aksjeboliger).

Gyldig forsikring forutsetter at det for helårs- og fritidsbolig foreligger tilstandsrapport som er i henhold til Forskrift til avhendingslova (tryggere bolighandel).

- Jeg ønsker boligselgerforsikring, og bekrefter å ha mottatt og lest forsikringsvilkårene og informasjonsbrosjyre til selger i forbindelse med kjøp av boligselgerforsikring. Forsikringen trer i kraft på det tidspunkt det foreligger en budaksept mellom partene, begrenset til tolv måneder før overtagelse. Ved oppgjørsoppdrag trer forsikringen i kraft når kontrakten er signert av begge parter, begrenset til siste 12 måneder før overtakelse. Jeg bekrefter med dette at eiendommen ikke er en næringseiendom, at den ikke selges som ledd i næringsvirksomhet eller mellom ektefeller eller slektninger i rett oppstigende eller nedstigende linje, søsken, eller mellom personer som bor eller har bodd på boligeiendommen. Gyldig forsikring forutsetter at det for helårs- og fritidsbolig foreligger tilstandsrapport som er i henhold til Forskrift til avhendingslova (tryggere bolighandel). Forsikringen er ugyldig dersom den tegnes i strid med forsikringsvilkårene. Jeg er innforstått med at eiendomsmeglere ikke har fullmakt til å gjøre unntak fra ovennevnte begrensninger. Jeg er oppmerksom på at 8% av total forsikringskostnader honorar til Söderberg & Partners.
- Jeg ønsker ikke boligselgerforsikring, men megler har tilbudt meg å kjøpe slik forsikring.
- Jeg kan ikke kjøpe boligselgerforsikring ihht vilkår.

NAME OF SIGNER	IDENTIFIER	TIME	ELECTRONIC ID
Markus Skjervengen	898b4e785f06cd04a974f18 04d3f08f946493db5	16.02.2025 18:02:48 UTC	Signer authenticated by Nets One time code

- This is a PDF document digitally signed by Nets' E-Signing service.
- The document's integrity is protected by signing and sealing the contents with a certificate issued to Nets by a third party. Validating the signature confirms that the contents have not been modified since the time of signing.
- For more information about document formats, see <https://www.nets.eu/developer>

Vedtekter

for Olsokveien borettslag org nr. 948656876

tilknyttet
Sarpsborg og Omegns Boligbyggelag.

Vedtatt av generalforsamlingen den 13.05.04

1. Innledende bestemmelser

1-1 Formål

Olsokveien borettslag er et samvirkeforetak som har til formål å gi andelseierne bruksrett til egen bolig i lagets eiendom (borett) og å drive virksomhet som står i sammenheng med denne.

1-2 Forretningskontor, forretningsførsel og tilknytningsforhold

(1) Borettslaget ligger i Sarpsborg kommune og har forretningskontor i Sarpsborg kommune.

(2) Borettslaget er tilknyttet Sarpsborg og Omegns Boligbyggelag som er forretningsfører.

2. Andeler og andelseiere

2-1 Andeler og andelseiere

(1) Andelene skal være på kroner ett hundre.

(2) Bare andelseiere i boligbyggelaget og bare fysiske personer (enkeltpersoner) kan være andelseiere i borettslaget. Ingen fysiske personer kan eie mer enn en andel.

(3) Uansett kan staten, en fylkeskommune eller en kommune til sammen eie inntil ti prosent av andelene i borettslaget i samsvar med borettslagslovens § 4-2 (1). Det samme gjelder selskap som har til formål å skaffe boliger og som blir ledet og kontrollert av stat, fylkeskommune eller kommune, stiftelse som har til formål å skaffe boliger og som er opprettet av staten, en fylkeskommune eller kommune og selskap, stiftelse eller andre som har inngått samarbeidsavtale med stat, fylkeskommune eller kommune om å skaffe boliger til vanskeligstilte.

(4) I tillegg kan et boligbyggelag, eller en arbeidsgiver som skal leie ut bolig til sine ansatte, eie inntil tyve prosent av andelene.

(5) Andelseierne skal få utlevert et eksemplar av borettslagets vedtekter.

2-2 Sameie i andel

(1) Bare personer som bor eller skal bo i boligen kan bli sameier i andel.

(2) Sameierne skal utpeke en fullmektig som representerer andelen overfor

borettslaget og forretningsfører. Sameierne er solidarisk ansvarlige for å oppfylle andelseiers plikter overfor borettslaget, og plikter å holde borettslaget løpende orientert om hvem som er deltakere i sameiet. Sameiernes innbyrdes organisering og ansvarsfordeling for øvrig vedrører ikke borettslaget.

(3) Dersom flere eier en andel sammen, skal det regnes som bruksoverlating hvis en eller flere av sameierne ikke bor i boligen, jf vedtektenes punkt 4-2.

2-3 Overføring av andel og godkjenning av ny andelseier

(1) En andelseier har rett til å overdra sin andel, men erververen må godkjennes av borettslaget for at ervervet skal bli gyldig overfor borettslaget.

(2) Borettslaget kan nekte godkjenning når det er saklig grunn til det og skal nekte godkjenning dersom ervervet vil være i strid med punkt 2 i vedtektene.

(3) Neker borettslaget å godkjenne erververen som andelseier, må melding om dette komme fram til erververen senest 20 dager etter at søknaden om godkjenning kom fram til borettslaget. I motsatt fall skal godkjenning regnes som gitt.

(4) Erververen har ikke rett til å bruke boligen før godkjenning er gitt eller det er rettskraftig avgjort at erververen har rett til å erverve andelen.

(5) Den forrige andelseieren er solidarisk ansvarlig med en eller flere nye erververe for betaling av felleskostnader til ny andelseier er godkjent, eller det er rettskraftig avgjort at en ny andelseier har rett til å erverve andelen.

3. Forkjøpsrett

3-1 Hovedregel for forkjøpsrett

(1) Dersom andel skifter eier, har andelseierne i borettslaget og dernest de øvrige andelseierne i boligbyggelaget forkjøpsrett.

(2) Forkjøpsretten kan ikke gjøres gjeldende når andelen overdras til ektefelle, til andelseierens eller ektefellens slektning i rett opp- eller nedstigende linje, til fosterbarn som faktisk står i samme stilling som livsarving, til søsken eller noen annen som i de to siste årene har hørt til samme husstand som den tidligere eieren. Forkjøpsretten kan heller ikke gjøres gjeldende når andelen overføres på skifte etter separasjon eller skilsmisse, eller når et husstandsmedlem overtar andelen etter bestemmelsene i husstandsfellesskapslovens § 3.

(3) Styret i borettslaget skal sørge for at de som er nevnt i første ledd får anledning til å gjøre forkjøpsretten gjeldende og på deres vegne gjøre retten gjeldende innen fristen nevnt i vedtektenes punkt 3-2, jf borettslagslovens § 4-15 første ledd.

3-2 Frister for å gjøre forkjøpsrett gjeldende

Fristen for å gjøre forkjøpsretten gjeldende er 20 dager fra borettslaget mottok melding om at andelen har skiftet eier, med opplysning om pris og

andre vilkår. Fristen er fem hverdager dersom borettslaget har mottatt skriftlig forhåndsvarsel om at andelen kan skifte eier, og varselet har kommet fram til laget minst femten dager, men ikke mer enn tre måneder, før meldingen om at andelen har skiftet eier.

3-3 Nærmere om forkjøpsretten

(1) Ansiennitet i borettslaget regnes fra dato for overtakelse av andelen. Står flere andelseiere i borettslaget med lik ansiennitet, går den med lengst ansiennitet i boligbyggelaget foran.

(2) Dersom ingen andelseiere i borettslaget melder seg utpeker boligbyggelaget hvilken andelseier i boligbyggelaget som skal få overta andelen.

(3) Andelseier som vil overta ny andel, må overdra sin andel i laget til en ny andelseier. Dette gjelder selv om andelen tilhører flere.

(4) Forkjøpsretten skal kunngjøres i en avis som er vanlig lest på stedet, på boligbyggelagets nettsider, ved oppslag i borettslaget eller på annen egnet måte.

4. Borett og bruksoverlating

4-1 Boretten

(1) Hver andel gir enerett til å bruke en bolig i borettslaget og rett til å nytte fellesarealer til det de er beregnet eller vanlig brukt til, og til annet som er i samsvar med tiden og forholdene.

(2) Andelseieren kan ikke benytte boligen til annet enn boligformål uten styrets samtykke.

(3) Andelseieren skal behandle boligen, andre rom og annet areal med tilbørlig aktsomhet. Bruken av boligen og fellesarealene må ikke på en urimelig eller unødvendig måte være til skade eller ulempe for andre andelseiere.

(4) En andelseier kan med styrets godkjenning gjennomføre tiltak på eiendommen som er nødvendige på grunn av funksjonshemming hos en bruker av boligen. Godkjenning kan ikke nektes uten saklig grunn.

(5) Styret kan fastsette vanlige ordensregler for eiendommen. Selv om det er vedtatt forbud mot dyrehold, kan brukeren av boligen allikevel holde dyr dersom gode grunner taler for det, og dyreholdet ikke er til ulempe for de andre brukerne av eiendommen.

4-2 Bruksoverlating

(1) Andelseieren kan ikke uten samtykke fra styret overlate bruken av boligen til andre.

(2) Med styrets godkjenning kan andelseierne overlate bruken av hele boligen dersom:

- andelseieren selv eller andelseierens ektefelle eller slektning i rett opp- eller nedstigende linje eller fosterbarn av andelseieren eller ektefellen,

har bodd i boligen i minst ett av de siste to årene. Andelseierne kan i slike tilfeller overlate bruken av hele boligen for opp til tre år

- andelseieren er en juridisk person
- andelseieren skal være midlertidig borte som følge av arbeid, utdanning, militærtjeneste, sykdom eller andre tungtveiende grunner
- et medlem av brukerhusstanden er andelseierens ektefelle eller slektning i rett opp- eller nedstigende linje eller fosterbarn av andelseieren eller ektefellen
- det gjelder bruksrett til noen som har krav på det etter ekteskapslovens § 68 eller husstandsfellesskapslovens § 3 andre ledd.

Godkjenning kan bare nektes dersom brukerens forhold gir saklig grunn til det. Godkjenning kan nektes dersom brukeren ikke kunne blitt andelseier.

Har laget ikke sendt svar på skriftlig søknad om godkjenning av bruker innen en måned etter at søknaden har kommet fram til laget, skal brukeren regnes som godkjent.

(3) Andelseier som bor i boligen selv, kan overlate bruken av deler av den til andre uten godkjenning.

(4) Overlating av bruken reduserer ikke andelseierens plikter overfor borettslaget.

5. Vedlikehold

5-1 Andelseiernes vedlikeholdsplikt

(1) Den enkelte andelseier skal holde boligen, og andre rom og annet areal som hører boligen til, i forsvarlig stand og vedlikeholde slikt som vinduer, rør, sikringsskap fra og med første hovedsikring/inntakssikring, ledninger med tilbehør, varmekabler, inventar, utstyr inklusive vannklosett, varmtvannsbereder og vask, apparater og innvendige flater. Våtrom må brukes og vedlikeholdes slik at lekkasjer unngås.

(2) Vedlikeholdet omfatter også nødvendige reparasjoner og utskifting av slikt som rør, sikringsskap fra og med første hovedsikring/inntakssikring, ledninger med tilbehør, varmekabler, inventar, utstyr inklusive slik som vannklosett, varmtvannsbereder og vasker, apparater, tapet, gulvbelegg, vegg-, gulv- og himlingsplater, skillevegger, listverk, skap, benker og innvendige dører med karmen.

(3) Andelseieren har også ansvaret for oppstaking og rensing av innvendig kloakkledning både til og fra egen vannlås/sluk og fram til borettslagets felles-/hovedledning. Andelseier skal også rens eventuelle sluk på verandaer, balkonger o l.

(4) Andelseieren skal holde boligen fri for insekter og skadedyr.

(5) Vedlikeholdsplikten omfatter også utbedring av tilfeldig skade, herunder skade påført ved innbrudd og uvær.

(6) Oppdager andelseieren skade i boligen som borettslaget er ansvarlig for å utbedre, plikter andelseieren straks å sende melding til borettslaget.

(7) Borettslaget og andre andelseiere kan kreve erstatning for tap som følger av at andelseieren ikke oppfyller pliktene sine, jf borettslagslovens §§ 5-13 og 5-15.

5-2 Borettslagets vedlikeholdsplikt

(1) Borettslaget skal holde bygninger og eiendommen for øvrig i forsvarlig stand så langt plikten ikke ligger på andelseierne. Skade på bolig eller inventar som tilhører laget, skal laget utbedre dersom skaden følger av mislighold fra en annen andelseier.

(2) Felles rør, ledninger, kanaler og andre felles installasjoner som går gjennom boligen, skal borettslaget holde ved like. Borettslaget har rett til å føre nye slike installasjoner gjennom boligen dersom det ikke er til vesentlig ulempe for andelseieren.

(3) Borettslagets vedlikeholdsplikt omfatter også utskifting av vinduer, herunder nødvendig utskifting av termoruter, og ytterdører til boligen eller reparasjon eller utskifting av tak, bjelkelag, bærende veggkonstruksjoner, sluk, samt rør eller ledninger som er bygd inn i bærende konstruksjoner med unntak av varmekabler.

(4) Andelseieren skal gi adgang til boligen slik at borettslaget kan utføre sin vedlikeholdsplikt, herunder ettersyn, reparasjon eller utskifting. Ettersyn og utføring av arbeid skal gjennomføres slik at det ikke er til unødig ulempe for andelseieren eller annen bruker av boligen.

(5) Andelseier kan kreve erstatning for tap som følge av at borettslaget ikke oppfyller pliktene sine, jf borettslagslovens § 5-18.

6. Pålegg om salg og fravikelse

6-1 Mislighold

Andelseiers brudd på sine forpliktelser overfor borettslaget utgjør mislighold. Som mislighold regnes blant annet manglende betaling av felleskostnader, forsømt vedlikeholdsplikt, ulovlig bruk eller overlating av bruk og brudd på husordensregler.

6-2 Pålegg om salg

(1) Hvis en andelseier til tross for advarsel vesentlig misligholder sine plikter, kan borettslaget pålegge vedkommende å selge andelen, jf borettslagslovens § 5-22 første ledd. Advarsel skal gis skriftlig og opplyse om at vesentlig mislighold gir laget rett til å kreve andelen solgt.

6-3 Fravikelse

Medfører andelseierens eller brukerens oppførsel fare for ødeleggelse eller vesentlig forringelse av eiendommen, eller er andelseierens eller brukerens oppførsel til alvorlig plage eller sjenanse for eiendommenes øvrige andelseiere eller brukere, kan styret kreve fravikelse fra boligen etter tvangsfullbyrdelseslovens kapittel 13.

7. Felleskostnader og pantesikkerhet

7-1 Felleskostnader

(1) Felleskostnadene betales hver måned. Borettslaget kan endre felleskostnadene med en måneds skriftlig varsel.

(2) For felleskostnader som ikke blir betalt ved forfall, svarer andelseieren den til en hver tid gjeldende forsinkelsesrente etter lov av 17. desember 1976 nr 100.

7-2 Borettslagets pantesikkerhet

For krav på dekning av felleskostnader og andre krav fra lagsforholdet har laget panterett i andelen foran alle andre heftelser. Pantekravet er begrenset til en sum som svarer til to ganger folketrygdens grunnbeløp på tidspunktet da tvangsdekning besluttes gjennomført.

8. Styret og dets vedtak

8-1 Styret

(1) Borettslaget skal ha et styre som skal bestå av en styreleder og minst to, høyst seks, andre medlemmer; med minst ett varamedlem.

(2) Funksjonstiden for styreleder og de andre medlemmene er to år. Varamedlem(mer) velges for ett år. Styremedlem og varamedlem kan gjenvelges.

(3) Styret skal velges av generalforsamlingen. Generalforsamlingen velger styreleder ved særskilt valg. Styret velger nestleder blant sine medlemmer.

8-2 Styrets oppgaver

(1) Styret skal lede virksomheten i samsvar med lov, vedtekter og generalforsamlingens vedtak. Styret kan ta alle avgjørelser som ikke i loven eller vedtektene er lagt til andre organer.

(2) Styreleder skal sørge for at styret holder møte så ofte som det trengs. Et styremedlem eller forretningsfører kan kreve at styret sammenkalles.

(3) Styret skal føre protokoll over styresakene. Protokollen skal underskrives av de frammøtte styremedlemmene.

8-3 Styrets vedtak

(1) Styret er vedtaksført når mer enn halvparten av alle styremedlemmene er til stede. Vedtak kan treffes med mer enn halvparten av de avgitte stemmene. Står stemmene likt, gjør møtelederens stemme utslaget. De som stemmer for et vedtak som innebærer en endring, må likevel utgjøre minst en tredjedel av alle styremedlemmene.

(2) Styret kan ikke uten at generalforsamlingen har gitt samtykke med minst to tredjedels flertall, fatte vedtak om:

1. ombygging, påbygging eller andre endringer av bebyggelsen eller tomten som etter forholdene i laget går ut over vanlig forvaltning og vedlikehold,
2. å øke tallet på andeler eller å knytte andeler til boliger som tidligere har vært benyttet til utleie, jf borettslagslovens § 3-2 andre ledd,
3. salg eller kjøp av fast eiendom,
4. å ta opp lån som skal sikres med pant med prioritet foran innskuddene,
5. andre rettslige disposisjoner over fast eiendom som går ut over vanlig forvaltning,
6. andre tiltak som går ut over vanlig forvaltning, når tiltaket fører med seg økonomisk ansvar eller utlegg for laget på mer enn fem prosent av de årlige felleskostnadene.

8-4 Representasjon og fullmakt

Styret representerer laget utad og tegner dets navn. Styret kan beslutte å gi styremedlemmer eller forretningsfører rett til å tegne lagets navn, i tråd med retningslinjer fra lagets revisor eller annen myndighet. Styret kan når som helst kalle fullmakten tilbake.

9. Generalforsamlingen

9-1 Myndighet

Den øverste myndighet i borettslaget utøves av generalforsamlingen.

9-2 Tidspunkt for generalforsamling

(1) Ordinær generalforsamling skal holdes hvert år innen utgangen av juni.

(2) Ekstraordinær generalforsamling holdes når styret finner det nødvendig, eller når revisor eller minst to andelseiere som til sammen har minst en tiendedel av stemmene, krever det og samtidig oppgir hvilke saker de ønsker behandlet.

9-3 Varsel om og innkalling til generalforsamling

(1) Forut for ordinær generalforsamling skal styret varsle andelseierne om dato for møtet og om frist for innlevering av saker som ønskes behandlet.

(2) Generalforsamlingen skal innkalles skriftlig av styret med et varsel som skal være på minst åtte og høyst tjue dager. Ekstraordinær generalforsamling kan om nødvendig kalles inn med kortere varsel som likevel skal være på minst tre dager. I begge tilfeller skal det gis skriftlig melding til boligbyggelaget.

(3) I innkallingen skal de sakene som skal behandles være bestemt angitt. Skal et forslag som etter borettslagsloven eller vedtektene må vedtas med minst to tredjedels flertall kunne behandles, må hovedinnholdet være angitt i innkallingen. Saker som en andelseier ønsker behandlet på ordinær generalforsamling skal nevnes i innkallingen når styret har mottatt krav om det etter vedtektenes punkt 9-3 (1).

9-4 Saker som skal behandles på ordinær generalforsamling

- Godkjenning av årsberetning fra styret
- Godkjenning av årsregnskap

- Valg av styremedlemmer og varamedlemmer
- Eventuelt valg av revisor
- Fastsetting av godtgjørelse til styret
- Andre saker som er nevnt i innkallingen

9-5 Møteledelse og protokoll

Generalforsamlingen skal ledes av styrelederen med mindre generalforsamlingen velger en annen møteleder. Møtelederen skal sørge for at det føres protokoll fra generalforsamlingen.

9-6 Stemmerett og fullmakt

Hver andelseier har en stemme på generalforsamlingen. Hver andelseier kan møte ved fullmektig på generalforsamlingen, men ingen kan være fullmektig for mer enn en andelseier. For en andel med flere eiere kan det bare avgis en stemme.

9-7 Vedtak på generalforsamlingen

(1) Foruten saker som nevnt i punkt 9-4 i vedtektene kan ikke generalforsamlingen fatte vedtak i andre saker enn de som er bestemt angitt i innkallingen.

(2) Med de unntak som følger av borettslagsloven eller vedtektene her fattes alle beslutninger av generalforsamlingen med mer enn halvparten av de avgitte stemmer. Ved valg kan generalforsamlingen på forhånd fastsette at den som får flest stemmer skal regnes som valgt.

(3) Stemmelikhet avgjøres ved loddrekning.

10. Inhabilitet, taushetsplikt og mindretallsvern

10-1 Inhabilitet

(1) Et styremedlem må ikke delta i styrebehandlingen eller avgjørelsen av noe spørsmål der medlemmet selv eller nærstående har en framtreddende personlig eller økonomisk særinteresse.

(2) Ingen kan selv eller ved fullmektig eller som fullmektig delta i en avstemning på generalforsamlingen om avtale med seg selv eller nærstående eller om ansvar for seg selv eller nærstående i forhold til laget. Det samme gjelder avstemning om pålegg om salg eller krav om fravikelse etter borettslagslovens §§ 5-22 og 5-23.

10-2 Taushetsplikt

Tillitsvalgte, forretningsfører og ansatte i et borettslag har plikt til å bevare taushet overfor uvedkommende om det de i forbindelse med virksomheten i laget får vite om noens personlige forhold. Dette gjelder ikke dersom ingen berettiget interesse tilsier taushet.

10-3 Mindretallsvern

Generalforsamlingen, styret eller forretningsfører kan ikke treffe beslutning som er egnet til å gi visse andelseiere eller andre en urimelig fordel til skade for andre andelseiere eller laget.

11. Vedtektsendringer og forholdet til borettslovene

11-1 Vedtektsendringer

(1) Endringer i borettslagets vedtekter kan bare besluttes av generalforsamlingen med minst to tredjedeler av de avgitte stemmer.

(2) Følgende endringer av vedtektene kan ikke skje uten samtykke fra boligbyggelaget, jf borettslagslovens § 7-12:

- vilkår for å være andelseier i borettslaget
- bestemmelse om forkjøpsrett til andel i borettslaget
- denne bestemmelse om godkjenning av vedtektsendringer

11-2 Forholdet til borettslovene

For så vidt ikke annet følger av vedtektene gjelder reglene i lov om borettslag av 06.06.2003 nr 39. jf lov om boligbyggelag av samme dato.

ORDENSREGLER FOR OLSOKVEIEN BORETTSLAG

SIST ENDRET PÅ GENERALFORSAMLING 23.4.2019

1. Formål og omfang

Ordensreglene er til for å holde ro og orden i borettslaget, og for å sikre et godt bomiljø ved at alle tar hensyn til hverandre.

Ordensreglene gjelder for alle som oppholder seg i borettslaget. Andelseierne er ansvarlig for å etterleve reglene, og for at eventuelle egne husstandsmedlemmer, besøkende og leietakere gjøres kjent med og overholder dem.

Dersom borettslaget har særlige regler for parkering, behandling av teknisk utstyr, rengjøring eller annet, er disse å anse som en del av ordensreglene.

2. Aktiviteter og støynivå

Beboerne i borettslaget oppfordres til å begrense alle aktiviteter som kan virke forstyrrende på naboene. Det skal være ro i borettslaget mellom klokken 2200-0700. I dette tidsrommet skal det ikke spilles høy musikk eller utføres annen aktivitet som forstyrrer nattesøvn, eller på annet vis virker sjenerende på omgivelsene. Ved spesielle anledninger, som medfører ekstra støy etter klokken 2200, varsles beboerne i tilstøtende boliger i god tid.

Ved innflytting, modernisering eller reparasjoner i boligen som medfører banking, boring, sliping, saging etc, varsles naboer, og det tillates i tidsrommet:

- på hverdager klokken 0700-2000
- i helg og helligdager klokken 1000-1800.

3. Bruk av boligen og eventuelle tilknyttede arealer

Beboerne skal sørge for:

- at boligen er tilstrekkelig oppvarmet ved fravær, flytting eller lignende i den kalde årstiden slik at vann/avløpsrør ikke blir frostskaadet.
- at avtrekksventiler på kjøkken, bad og toalett holdes åpne for å unngå kondensskader og muggdannelse i boligen.
- å opptre ansvarlig med ild og varme, slik at det ikke oppstår brann i borettslaget. Kun gassgrill og elektrisk grill er tillatt ved grilling på veranda og på uteplass/platting, og man må sørge for at naboer ikke sjeneres.
- straks å melde fra til styret dersom det oppdages veggedyr, kakerlakker eller lignende i boligen. Andelseier må for egen regning sørge for desinfeksjon.
- at risting av tøy, teppebanking og lignende fra balkong eller gjennom vinduer ikke forekommer.
- at balkongen ikke benyttes som lagringsplass for søppel, møbler eller lignende, og beboer står også ansvarlig for å fjerne snø og is fra denne.

Andelseieren skal søke styret om adgang til å gjøre inngrep i yttervegger/utearealer, som å sette opp markiser, plattinger, levegger, parabolantenne, varmepumpe eller lignende.

Andelseier kan ikke uten godkjenning fra styret, overlate bruken av boligen til andre, jf. borettslagslovens §§ 5-3 flg. Overlating av bruken reduserer ikke andelseiers plikter overfor borettslaget.

4. Fellesarealer

Beboerne oppfordres til å holde det rent og ryddig på borettslagets eiendom, inklusive fellesarealene.

Søppelkasser er kun beregnet til husholdningsavfall. Papir og plast sorteres og kastes i egne beholdere. Glass og andre farlige gjenstander kastes også i egne beholdere for dette formålet. Avfall skal ikke settes utenfor søppelkassene.

Fellesarealer holdes fritt for gjenstander som tilhører beboerne. Barnevogner og sykler skal ikke hensettes i gangene.

Mat skal ikke legges ut på borettslagets område, da dette lett kan tiltrekke rotter og mus til boligene.

Fellesdører skal alltid være låst. Lys skal alltid stå på nattetid utenfor inngangsparti og i ytterste gang. Lyset slukkes etter bruk på loft og i kjeller.

5. Kjøring og parkering

Parkering skal foregå i henhold til egne parkeringsbestemmelser.

6. Dyrehold

Det er tillatt med dyr i borettslaget under forutsetning av at andelseier aksepterer borettslagets regler for dyrehold. Se egne regler for hundehold. Det skal søkes skriftlig før dyr anskaffes.

7. Andre bestemmelser

- Klager eller uoverensstemmelser skal alltid meldes skriftlig til tillitsvalgte i blokkene, som om nødvendig bringer klagen inn for styret. Klager behandles diskret.

8. Brudd på ordensreglene

Brudd på ordensreglene er å anse som mislighold, og kan føre til sanksjoner.

PARKERINGSBESTEMMELSER – OLSOKVEIEN BORETTSLAG

Vedtatt på generalforsamling 23. april 2019

1. Generell regulering av parkering

- (1) Trafikk og parkering på borettslagets område skal foregå hensynsfullt og med forsiktighet, slik at det ikke oppstår fare eller lagets beboere blir unødig forstyrret.
- (2) For å sikre lagets beboere parkeringsplass til husstandenes personbiler, må en andelseier:
 - a) kun parkere bil tilknyttet husstanden på parkeringsplass i garasjeanlegget. Har husstanden en eventuell bil nr. 2, skal denne parkeres på ledig plass på utendørs parkeringsplass.
 - b) Gjesteparkeringsplasser skal ikke benyttes av beboere i laget. HC plasser skal kun benyttes av de som har bevis.
 - c) Borettslagets parkeringsplasser skal ikke benyttes til plassering av store varebiler, campingbil/-vogn, tilhenger eller annet.

2. Almennelige parkeringsbestemmelser

- (1) Parkering skal kun skje på oppmerkede/anviste plasser, som er avsatt til dette formål.
- (2) Parkering utenfor oppmerkede områder, så som i innkjørsler, foran innganger, på plener eller lignende, er **ikke** tillatt.
- (3) Parkeringsplasser må kun benyttes til parkering av registrert motorsykkel/moped, personbil eller varebil.
Motorsykler/mopeder kan også parkeres ved sykkelstativ.
- (4) Det er IKKE TILLATT å lade EL-biler i garasjeanlegget. Dette skyldes at det elektriske anlegget ikke er dimensjonert for slik bruk. Ladning av ladbare hybrider som krever opptil 10AMP tillates.
- (5) Borettslaget vil, uten varsel og for eier av kjøretøyets regning og risiko, fjerne kjøretøy (besørge borttauing) som:
 - a) er plassert i strid med bestemmelsene i disse parkeringsbestemmelser eller i borettslagets ordensregler.
 - b) er plassert slik at det ellers er til hinder for trafikk, snørydding, søppeltømming, utrykningskjøretøy eller vedlikeholdsarbeider.

3. Utleie/utlån av parkeringsplasser

- (1) Utleie og utlån av parkeringsplasser er ikke tillatt uten styrets skriftlige samtykke.
Utleie og utlån er kun tillatt til andre beboere i borettslaget.
- (2) Styret fastsetter hvilken pris som kan tas ved utleie/utlån av parkeringsplass. Betaling avtales mellom utleier og leietaker. Leie for 2019 settes til maks kr. 50 pr. mnd. Leien kan reguleres med 1 mnd. varsel.

4. Plikter - forholdet til ordensregler

- (1) Disse parkeringsbestemmelser er en del av borettslagets ordensregler.
- (2) Brukere plikter å rette seg etter de til enhver tid gjeldende instruksjoner og pålegg fra borettslaget vedrørende bruken av parkeringsplasser.

5. Bortfall av disposisjonsrett til parkeringsplasser

- (1) Disposisjonsrett til parkeringsplasser faller bort dersom generalforsamlingen har vedtatt annen/endret bruk av borettslagets fellesarealer.
- (2) Disposisjonsrett til parkeringsplass kan midlertidig falle bort dersom borettslaget skal gjennomføre vedlikeholds, påbyggings- ombyggings eller andre former for moderniseringsarbeider eller rivningsarbeider på bygninger eller eiendommen for øvrig, herunder garasjeanlegget, og dette medfører at parkeringsplassen må benyttes av borettslaget i en nærmere bestemt periode.

6. Tilbakelevering av parkeringsplass

- (1) Når disposisjonsrett til parkeringsplass avsluttes, skal bruker tilbakelevere parkeringsplassen i ryddet og rengjort stand.

Regler for hundehold Olsokveien Borettslag

1. Hunden bør luftes av en av husstandens medlemmer, og eventuelle ekskrementer skal fjernes straks.
2. Dersom hunden luftes av barn, må man påse at hunden ikke ertes opp eller lekes med på en slik måte at det kan skremme og/eller sjenere andre.
3. Hunden må føres til et sted hvor fri lufting kan foregå.
4. Lufting av hunden må ikke foregå på steder som benyttes til tørkeplass for klær, på lekeplasser eller på plener. Dette av innlysende årsaker.
5. Hunden må ikke etterlates alene i leiligheten eller på verandaen med mindre den er lært opp til å være alene- dette for å forhindre piping, gneldring eller annet som kan sjenere øvrige andelseiere.
6. Løpestrenger tillates ikke oppsatt på Borettslagets område. Om så skjer vil løpestrengen omgående fjernes. Det er heller ikke tillatt å binde hunden fast på Borettslagets område.
7. Hunden skal føres i bånd- og ikke gå fritt på Borettslagets fellesarealer. Dette gjelder både ute og inne.
8. Eieren holdes ansvarlig for at husdyrholdet følger bestemmelsene om ro og orden i ordensreglene.

Overstående regler tar sikte på å fremme et humant og ansvarsbevisst hundehold i et miljø hvor flertallet ikke har, eller ønsker å ha hund.

Vilkårene for husdyrhold fastsettes og kan endres av styret.

Vedrørende søknad om å skaffe hund:

1. Samtykke fra øvrige andelseiere i blokken må innhentes ved tillitsmann/kvinne og vedlegges den søknad som sendes til styret for endelig godkjenning.
2. Dersom en- eller flere andelseiere ikke gir sitt samtykke, vil styret ta saken opp med søker for å undersøke om særlige forhold er tilstede- slik at søknaden likevel bør godkjennes.
3. Godkjente tjenestehunder er unntatt søkeplikt.
4. I fall lege anbefaler at søkeren anskaffer seg hund og at andelseier i blokka fremskaffer legeattest- f.eks. allergi mot hund, vil styret forelegge saken for sakkyndige, hvoretter saken blir behandlet ut fra de sakkyndiges råd.
5. Den som får søknaden om hundehold innvilget plikter å følge de regler som til enhver tid gjelder for hundehold i Borettslaget.

Revidert utgave av Ordensregler fra 01.06-74, Styret i Olsokveien Borettslag.

Styret i Olsokveien Borettslag, 25.02-08

Boligopplysninger:

Saksbehandler: H³ vard Bje

Dato utkjrt: 14.02.25 Side 1 av 2

Olsokveien Borettslag	V ³ r ref.:	40/99
Olsokveien 50	Type:	Tilknyttet borettslag
1727 SARPSBORG	Eiere:	Markus Bjrn Skjervengen
Organisasjonsnr: 948 656 876	Andelsnr:	99

1: Felleskostnader

Tot. innv. m ³ ned:	4 683	
Boligselskap er ikke tilknyttet sikringsordning		
Felleskostnader:	Renter	183
	Avdrag	204
	Felleskostnader - 1	4 246
Objekt:	Garasje 53 (186 - 22)	50

Det er IKKE innfjrt IN-ordning i boligselskapet

3: Fellesgjeld

Ajourf. Andel f.gj. (P n):	39 807	Gjeld siste ³ rsoppg.:	39 807
Klient ajourf. P n:	3 248 051,46	Klient gj. s. ³ rsoppg.:	3 248 051

Spesifikasjon av P n:

L³ nenummer: 12136542654, DNB Bank ASAAnnuitetsP n, 4 terminer per ³ r.

Rentesats per 14.02.2025: 5.7% pa.

Antall terminer til innfrielse: 40

Saldo per 14.02.2025: 1 882 295

Andel av saldo: 23 069

Fjrste termin/fjrste avdrag: 30.09.2018 (siste termin 31.12.2034)

L³ nenummer: 16363273606, DNB Bank ASAAnnuitetsP n, 4 terminer per ³ r.

Rentesats per 14.02.2025: 5.7% pa.

Antall terminer til innfrielse: 64

Saldo per 14.02.2025: 1 365 756

Andel av saldo: 16 738

Fjrste termin: 30.03.2021Fjrste avdrag: 30.03.2003 (siste termin 30.12.2040)

4: SNrskilte opplysninger

Klausuler:

Styreleder: Ronny Vahlstrjm Pedersen

Adresse: Olsokveien 48

Postnr/-sted: 1727 SARPSBORG

Telefon: Mob.: 97687903

E-post: el_diablo_36_@hotmail.com

6: Ligning - 2024

Annen formue:	62 304	Gjeld:	39 807	Andre inntekter:	2 774
		Utgifter:	2 351		

7: P³ lydende

P ³ lydende:		Opprinnelig innskudd:	19 000
Andelsnr:	99	Partialobligasjonsnr:	99

8: Bygning/eiendom

Bygge³ r: 1967G³ rds/bruksnr: 1/3608, 1/3606, 1/3607

Bygningstype: Blokk

Feste/eiet tomt: Eiet Tomteareal: 21704

9: Forsikring

Forsikret i:	Gjensidige Forsikring ASA	Polisenr:	87371913
--------------	---------------------------	-----------	----------

Boligopplysninger:

Saksbehandler: H³ vard Bje

Dato utkjrt: 14.02.25 Side 2 av 2

Olsokveien Borettslag	V ³ r ref.:	40/99
Olsokveien 50	Type:	Tilknyttet borettslag
1727 SARPSBORG	Eiere:	Markus Bjrn Skjervengen
Organisasjonsnr:	948 656 876	

10: Fasiliteter og andre enhetsopplysninger

Ferdigstillt:	01.12.1967	Fjrste innflytting:	01.12.1967	SSBnr:	H0404
E tasje:	04	Oppvarmingstype:	Strm		
Heis:	Nei				
Parkeringstype:	Garasjer med ventelisteordning ()				
System ³ s:	Nei	Antall rom:	3		
Husdyrhold:	Se husordensregler	Oppr. antall rom:	3		
Livslyp standard:	Nei	Kategori:	Kategori 1		
Ansiennitetsregler:	1 - Intern - andelseier i borettslaget 2 - Felles forkjpsrett 2 - Medlem i SOBBL				

Fasiliteter:

Annen informasjon:

Olsokveien Borettslag

Innkalling til ordinær generalforsamling

Onsdag 10.04.2024 kl. 17:30

Filadelfia, Astrids gate 18

Til behandling foreligger:

1 Konstituering

- 1.1 Valg av møteleder
- 1.2 Valg av referent
- 1.3 Registrering av stemmeberettigede og fremmøtte
- 1.4 Valg av 2 andelseiere til å undertegne protokollen
- 1.5 Godkjenning av innkalling og oppsatt dagsorden

2 Årsmelding for 2023

3 Regnskap og revisors beretning for 2023

4 Innkomne saker

5 Godtgjøring til styret

6 Valg

- 6.1 Valg av styremedlem for 2 år
- 6.2 Valg av varamedlemmer for 1 år
- 6.3 Valg av valgkomite for 1 år
- 6.4 Valg av delegat med en varadelegat til SOBBLs generalforsamling for 1 år

22.03.2024

Olsokveien Borettslag

- Styret -

På generalforsamling har hver andel 1 stemme. Det er anledning til å møte med fullmakt fra 1 andelseier. Fullmaktsskjema er vedlagt. Beboere som ikke er andelseiere i tilknyttet borettslag (dersom ektefelle/samboer ikke er andelseier/medeier, ved fremleieforhold etc.) har rett til å møte på generalforsamling, men har ikke stemmerett. **Det er derfor viktig å møte med fullmakt dersom andelseier ikke møter.**

1. Konstituering

1.1 Valg av møteleder

1.2 Valg av referent

1.3 Registrering av stemmeberettigede og fremmøtte

1.4 Valg av 2 andelseiere til å undertegne protokollen

1.5 Godkjenning av innkalling og oppsatt dagsorden

2. Årsmelding for 2023

3. Regnskap og revisors beretning for 2023

4. Innkomne saker

Ingen innkomne saker.

5. Godtgjøring til styret

Honoraret gjelder fra ordinær generalforsamling 2023 til ordinær generalforsamling 2024.

6. Valg

Styret har bestått av:

Styreleder, Ronny Vahlstrøm Pedersen
Styremedlem, Kari-Mette Pedersen
Styremedlem, Guy Kristen Dahl
Varamedlem, Jens Vatsend

6.1 Valg av styremedlem for 2 år

Kari-Mette Pedersen er på valg.

6.2 Valg av varamedlemmer for 1 år

Jens Vatsend er på valg.

6.3 Valg av valgkomite for 1 år

Valgkomiteen har bestått av Ole-Alexander Reinfjell

6.4 Valg av delegat med en varadelegat til SOBBLs generalforsamling for 1 år

Fullmakt

Undertegnede, med navn og adresse:

gir med dette fullmakt til:

for å stemme på mine vegne på ordinær generalforsamling i 2024 i Olsokveien Borettslag.

Sted og dato: _____, ____/____ -2024

Andelseier/fullmaktsgivers signatur:

Viktig å vite om fullmakter:

- En andelseier som ikke kan møte på generalforsamling, kan gi sin møte- og stemmerett til en annen person.
- Det kan ikke skrives på fullmakten hva som skal stemmes. Andelseier bør derfor finne en person som deler samme mening, og gi denne en fullmakt.
- De som møter på generalforsamling har kun mulighet til å ha 1 fullmakt hver. Fullmakter kan ikke videreføres til andre.

Årsmelding for Olsokveien Borettslag for 2023

Olsokveien Borettslag org.nr., 948656876 er et samvirkeforetak som har til formål å gi andelseierne bruksrett til egen bolig i lagets eiendom (borett) og å drive virksomhet som står i sammenheng med denne.

Olsokveien Borettslag er tilknyttet Sarpsborg og Omegns Boligbyggelag. Borettslaget består av 80 enheter, og har beliggenhet i Sarpsborg kommune.

Borettslagets bygninger er forsikret i Gjensidige Forsikring ASA.

Styret har bestått av

Styreleder, Ronny Vahlstrøm Pedersen
Styremedlem, Kari-Mette Pedersen
Styremedlem, Guy Kristen Dahl
Varsmedlem, Jens Vatsend

Forretningsførsel og revisjon

Sarpsborg og Omegns Boligbyggelag, org.nr. 848 720 712 er forretningsfører.
Revisorgruppen Østfold AS, org.nr. 979 180 934 er revisor.

Vedlikeholdsarbeid som er utført i 2023

- Det er utført diverse vedlikeholdsarbeider på garasjeanlegget med bla utskifting av panel på langveggene samt på sidene der dette var nødvendig.
- Vinduslekasje utbedret.
- Byttet 2 dørtelefoner i nr 50 og 1 i nr 65.
- Utbedret verandalekasje i nr 46, 50 og 65.
- Div. rep. traktor.
- Byttet lyssensor for utelys i nr 50.
- Alle gangene i blokkene er vasket og bonet.
- Diverse forefallende vedlikehold.

Det kan også nevnes at det er montert en egen låsemekanisme på alle inngangsdørene til blokkene i regi av Sarpsborg kommune, dette for å forenkle tilgangen for hjemmesykepleien.

Øvrige saker og tiltak styret har behandlet i 2023

Diverste klager.

Styret har avholdt 8 styremøter.

Styret har følgende saker under arbeid og planlegging

Det jobbes fortsatt med et solcellesystem for borettslaget, men det virker som vi enten er for store eller for små for de som driver med dette. Arbeidet er dog ikke avsluttet, men vil ta noe lenger tid enn tidligere antatt.

Helse, miljø og sikkerhet

Internkontroll innebærer at borettslaget er pålagt å risikovurdere, planlegge, organisere, utføre, vedlikeholde og dokumentere forhold knyttet til helse, miljø og sikkerhet. Styret skal ivareta internkontrollen av blant annet brannvern, felles elektrisk anlegg og evt.

lekeplassutstyr. For evt. ansatte må arbeidsmiljølovens krav om vern av arbeidstakernes helse og sikkerhet oppfylles. Ved innkjøp av tjenester og ved dugnad er det spesielle rutiner som sikrer forsvarlig HMS.

Årsmeldingen er godkjent av styret 13.02.2024

Resultatregnskap for Olsokveien Borettslag

	Note	2023	2022	Budsjett 2023	Budsjett 2024
INNETEKTER					
Innkrevde felleskostnader		3 939 900	3 751 584	3 939 900	4 008 800
Innkrevde kostnader finans		353 220	313 320	353 000	380 100
Innkrevde kostnader garasjer		48 925	47 150	49 200	49 200
Andre inntekter	1	1 173	0	0	0
Sum inntekter		4 343 218	4 112 054	4 342 100	4 438 100
KOSTNADER					
Personalkostnader	2	551 744	303 174	318 900	385 700
Styrehonorar	3	100 000	100 000	105 000	106 000
Arbeidsgiveravgift og pensjon		91 902	56 803	59 800	69 200
Avskrivning	4	17 426	21 642	17 400	17 400
Revisjonshonorar	5	7 125	7 000	7 100	7 500
Forretningsfjernerhonorar		171 288	169 596	171 300	171 300
Renhold		0	82 624	88 000	0
Drift og vedlikehold	6	441 503	531 804	385 000	470 000
TV/bredb ³ nd		537 816	509 430	534 900	570 000
Forsikringer		311 989	270 518	306 900	350 000
Kommunale avgifter		694 408	541 691	668 600	856 000
Eiendomsskatt		335 928	335 927	335 900	336 000
Kostnader strøm, energi		104 488	126 126	143 200	151 700
Andre driftskostnader	7	128 755	92 408	100 000	120 900
Sum kostnader		3 494 373	3 148 742	3 242 000	3 611 700
Driftsresultat		848 845	963 312	1 100 100	826 400
Finansnetto					
Utbytte Gjensidige		29 556	27 579	0	0
Renteinntekter		132 177	40 006	0	0
Rentekostnader		165 943	94 442	158 500	191 700
Sum finansielle poster		-4 210	-26 857	-158 500	-191 700
Resultat		844 635	936 455	941 600	634 700
Disponering av ³rsresultat					
Overført til/fra opptjent egenkapital		844 635	936 455	0	0

Balanse for Olsokveien Borettslag

	Note	2023	2022
EIENDELER			
ANLEGGSMIDLER			
Varige driftsmidler			
Tomt	8, 13	1 714 075	1 714 075
Bygninger	9, 13	5 775 949	5 775 949
Garasjer / carporter	10, 13	264 000	264 000
Andre driftsmidler	4	26 140	43 566
Finansielle anleggsmidler			
Innskudd vaktmesterleilighet		190 000	190 000
Garasjer borettslag		14 000	14 000
Sum anleggsmidler		7 984 164	8 001 590
OMLØPSMIDLER			
Fordringer			
Felleskostnader		4 542	4 336
Andre fordringer	11	477 948	478 594
Bankinnskudd og kontanter			
Inneslående bank		4 426 638	3 708 135
Konto for skattetrekk-bundne midler		11 598	8 879
Sum omløpsmidler		4 920 726	4 199 944
SUM EIENDELER		12 904 890	12 201 534

Balanse for Olsokveien Borettslag

	Note	2023	2022
EGENKAPITAL OG GJELD			
EGENKAPITAL			
Innskutt egenkapital		8 000	8 000
Opptjent egenkapital		7 423 963	6 579 328
Sum egenkapital	12	7 431 963	6 587 328
<hr/>			
GJELD			
Langsiktig gjeld			
Pantegjeld	13	3 435 110	3 623 798
Borettsinnskudd	14	1 555 000	1 555 000
Sum langsiktig gjeld		4 990 110	5 178 798
<hr/>			
Kortsiktig gjeld			
Leverandørgjeld		376 443	377 694
Skyldig off. myndigheter		35 607	20 769
P ³ løypte renter		1 539	755
Annen kortsiktig gjeld	15	69 228	36 191
Sum kortsiktig gjeld		482 817	435 409
<hr/>			
Sum gjeld		5 472 927	5 614 206
<hr/>			
SUM EGENKAPITAL OG GJELD		12 904 890	12 201 534

Olsokveien Borettslag

Sted: _____, dato: _____

Ronny Vahlstrøm Pedersen
Styreleder

Kari-Mette Pedersen
Styremedlem

Guy Kristen Dahl
Styremedlem

Note 0 - Regnskapsprinsipper

Regnskapet er satt opp i samsvar med regnskapsloven og god regnskapsskikk for små foretak, samt forskrift om årsregnskap og årsberetning for borettslag.

Inntekter

Felleskostnadene innkreves månedlig.

Klassifisering av balanseposter

Eiendeler bestemt for varig eie eller bruk er klassifisert som anleggsmidler. Andre eiendeler er klassifisert som omløpsmidler. For gjeld er analoge kriterier lagt til grunn.

Varige driftsmidler

Varige driftsmidler balanseføres hvis de har en antatt levetid over tre år, og en kostpris som overstiger kr. 15.000. Varige driftsmidler som forringes i verdi, avskrives lineært over forventet økonomisk levetid.

Bygninger og tomter

Bygninger er ikke avskrevet da det er gjennomført vedlikehold som oppveier for verdiforringelse. Tomter avskrives ikke.

Fordringer

Kundefordringer og andre fordringer er ført opp i balansen etter fradrag for eventuelle avsetninger.

Disponible midler

I resultatregnskapet presenteres det en oversikt over borettslagets inntekter og kostnader. Borettslagets årsregnskap tar ikke hensyn til viktige økonomiske forhold som påvirker borettslagets disponible midler. Som eksempel kan nevnes opptak og avdrag på lån.

Borettslagets disponible midler er de økonomiske midlene borettslaget har til disposering. Styrrelsen på de disponible midlene er et viktig styringsverktøy i vurderingen av om det er nødvendig å endre felleskostnadene.

	2023	2022
Disponible midler pr 01.01.	3 764 536	3 018 680
Endring disponible midler		
i retts resultat	844 635	936 455
Tilbakeføring avskrivninger	17 426	21 642
Avdrag på lån	-188 688	-212 241
i retts endring av disponible midler	673 373	745 856
Disponible midler	4 437 909	3 764 536
Omløpsmidler	4 920 726	4 199 944
Kortsiktig gjeld	-482 817	-435 409
Disponible midler	4 437 909	3 764 536

Note 1 - Andre inntekter

	2023	2022
3900 Andre inntekter	1 173	0
Sum	1 173	0

Posten gjelder inntekter fra el-bil lading.

Note 2 - Personalkostnader

	2023	2022
5000 Lønn til ansatte	475 581	215 909
5010 Overtid	0	41 357
5020 Feriepenger	0	19 367
5092 Feriepenger	66 091	16 824
5250 Forsikringer ansatte	0	5 158
5280 Forsikringer ansatte (OTP)	10 115	4 389
5290 Motkonto gr. 52	-10 115	-4 389
5295 Motkonto forsikringer ansatte	0	-5 158
5945 Pensjonskostnad	10 072	9 717
Sum	551 744	303 174

Det har vNj rt 2 ansatte p³ dette tidspunkt, en vaktmester og en renholder p³ deltid i borettslaget. Borettslaget har utbetalt lønn for utførte vaktmestertjenester og renholdstjenester. Antall ³ rsværk: 0,7. Borettslaget er pliktig til ³ ha tjenestepensjon (OTP).

Note 3 - Styrehonorar

Styrehonorar utbetalt i 2023 gjelder for valgperioden 2022/2023.

Note 4 - Andre anleggsmidler

	Traktor	J UNKKARI5	Ariens delux sngfreser	Ariens apex 52
Anskaffelseskost pr.01.01 :	231 250	37 000	22 990	87 132
i rets tilgang :	0	0	0	0
i rets avgang :	0	0	0	0
Anskaffelseskost pr.31.12:	231 250	37 000	22 990	87 132
Akkumulerte avskrivninger pr.31.12:	231 250	37 000	22 990	60 992
Akkumulerte nedskrivninger pr.31.12:	0	0	0	0
Bokført verdi pr.31.12:	0	0	0	26 140
i rets avskrivninger :	0	0	0	17 426
Anskaffelses ³ r :	2007	2012	2017	2020
Antatt levetid i ³ r :	5	5	5	5

Note 5 - Revisjonshonorar

Revisjonshonorar i 2023 gjelder i sin helhet lovbestemt revisjon.

Note 6 - Drift og vedlikehold

	2023	2022
6600 Vedlikehold bygning	329 940	433 047
6603 Vedlikehold uteomr ³ de	66 423	51 867
6609 Egenandel forsikring	10 000	30 000
6612 Kostnader garasjer	34 534	16 891
6620 Rep. og vedlikehold utstyr	606	0
Sum	441 503	531 804

Vedlikehold omfatter reparasjon av terrasser, tetting rundt vinduer, skiftet bordkledning, byttet stoppekran og dnrtelefoner samt innkjpp av maling. P³ uteomr³ det har de hatt innkjpp til el- oppjustering i garasjer, asfaltering, merke av gulstriper og byttet utelys. Borettslaget har lnpende fast vedlikehold ang³ ende serviceavtaler brann og skadedyr, samt diverse vedlikehold av uteplass og bygninger.

Styret vurderer det gjennomfjrte vedlikeholdet som tilstrekkelig for ³ oppveie verdiforringelsen av bygningene.

Note 7 - Andre driftskostnader

	2023	2022
6300 Leie av mntelokaler	6 655	5 000
6423 Leie andre programvare	6 728	0
6490 Leie Container	14 234	12 747
6491 Leie maskiner/lift	9 851	0
6500 Verktjy og redskap	1 840	1 245
6550 Driftsmateriell	6 358	16 351
6570 Arbeidstjy/vemeutstyr	7 090	0
6720 Honorar for rjkon.og jur.bistan	750	494
6800 Kontorrekvisita	3 194	1 323
6860 Kurs og konferanser	10 200	0
6940 Porto	42	0
7090 Driftskostn. traktor;maskin	27 682	34 006
7400 Kontingent- fradragsberettiget	5 975	5 962
7710 Generalforsamling ³ rsmrte	1 875	4 875
7770 Bank og kortgebyr	2 875	2 520
7771 Diverse purregebyr og renter	-59	-96
7790 Andre driftskostnader	23 466	7 980
Sum	128 755	92 408

Kto. 7790 Andre driftskostnader: Avfall levert Gatedalen miljnanlegg, servering p³ generalforsamling, reparering av asfalt, postkasseskilt, bilvask, samt family office-pakke og julegaver til styret og ansatte samt andre kostader.

Note 8 - Tomt

Tomten ble kjppt av Sarpsborg Kommune i 2009 for kr. 1 714 075.

Note 9 - Bygninger

Kostpris 3 r 1967	4 467 460
Rehabilitering	1 054 614
Sjppelhus kostpris 3 r 2017	253 875
Bokfjrt verdi 31.12	5 775 949

Bygningene er ikke avskrevet, man har i stedet vurdert at tilstrekkelig vedlikehold er gjennomfjrt. Sjppelhus er omklassifisert og flyttet innunder bygninger.

Note 10 - Garasjer/Carporter

Garasjeanlegg kostpris	264 000
------------------------	---------

Garasjene er ikke avskrevet, man har i stedet vurdert at tilstrekkelig vedlikehold er gjennomfjrt.

Note 11 - Andre fordringer

	2023	2022
1749 Forskuddsbet. forsikring, tv, bredbnd mm.	477 948	478 594
Sum	477 948	478 594

Note 12 - Endringer egenkapital

	2023	2022
Egenkapital 01.01.	6 587 328	5 650 873
i rets resultat	844 635	936 455
Egenkapital 31.12.	7 431 963	6 587 328

Note 13 - Pantegjeld

Kreditor:	DNB Bank ASA	DNB Bank ASA
Formål:	Oppgradering/vedlikehold garasjeanlegg, utbet depositum garasje	
L³ nenummer:	16363273606	12136542654
L³ netype:	Annuitet	Annuitet
Opptaks³ r:	2021	2018
Rentesats:	5.45 %	5.45 %
Beregnet innfridd:	31.12.2040	30.12.2034
Opprinnelig l³ nebeljrp:	1 600 000	2 828 769
L³ nesaldo 01.01:	1 469 424	2 154 374
Avdrag i perioden:	52 669	136 019
L³ nesaldo 31.12:	1 416 755	2 018 355

Pantegjeld

	Ant. andeler	Andel gjeld 31.12	Sum fellesgjeld
Antall andeler, andel gjeld og sum av fellesgjeld for enheter	30	44 117	1 323 510
	5	43 942	219 710
	30	42 100	1 263 000
	15	41 925	628 875

Pantegjeld

Selskapets langsiktige gjeld er sikret med pant i borettslagets bygning (er). Bokført verdi på pantsatte midler pr 31.12. framkommer i note for bygninger.

Note 14 - Borettsinnskudd

Opprinnelig borettsinnskudd fra 1967 kr. 1 555 000. Garasjeinnskudd kr. 280 000 er utbetalt i 2021, jf. generalforsamlingsvedtak.

Borettsinnskuddet er sikret med pant i borettslagets bygning(er).

Note 15 - Annen kortsiktig gjeld

	2023	2022
2912 Interimskonto utlegg	3 137	0
2940 Skyldige feriepenger	66 091	36 191
Sum	69 228	36 191

Resultat og balanse med noter for Olsokveien Borettslag.

Dokumentet er signert elektronisk av:

For Olsokveien Borettslag

Styreleder	Ronny Vahlstrøm Pedersen (sign.)	13.03.2024
Styremedlem	Kari-Mette Pedersen (sign.)	13.03.2024
Styremedlem	Guy Kristen Dahl (sign.)	13.03.2024

Til generalforsamlingen i
Olsokveien Borettslag

Uavhengig revisors beretning

Konklusjon

Vi har revidert Olsokveien Borettslag sitt årsregnskap som viser et overskudd på kr 844 635. Årsregnskapet består av balanse per 31. desember 2023 og resultatregnskap, oppstilling over endring av disponible midler for regnskapsåret avsluttet per denne datoen og noter til årsregnskapet, herunder et sammendrag av viktige regnskapsprinsipper.

Etter vår mening

- oppfyller årsregnskapet gjeldende lovkrav, og
- gir årsregnskapet et rettviseende bilde av borettslagets finansielle stilling per 31. desember 2023, og av dets resultater for regnskapsåret avsluttet per denne datoen i samsvar med regnskapslovens regler og god regnskapsskikk i Norge.

Grunnlag for konklusjonen

Vi har gjennomført revisjonen i samsvar med de internasjonale revisjonsstandardene International Standards on Auditing (ISA-ene). Våre oppgaver og plikter i henhold til disse standardene er beskrevet nedenfor under Revisors oppgaver og plikter ved revisjonen av årsregnskapet. Vi er uavhengige av borettslaget slik det kreves i lov, forskrift og International Code of Ethics for Professional Accountants (inkludert internasjonale uavhengighetsstandarder) utstedt av the International Ethics Standards Board for Accountants (IESBA-reglene), og vi har overholdt våre øvrige etiske forpliktelser i samsvar med disse kravene. Innhentet revisjonsbevis er etter vår vurdering tilstrekkelig og hensiktsmessig som grunnlag for vår konklusjon.

Ledelsens ansvar for årsregnskapet

Styret og forretningsfører (ledelsen) er ansvarlig for å utarbeide årsregnskapet og for at det gir et rettviseende bilde i samsvar med regnskapslovens regler og god regnskapsskikk i Norge. Ledelsen er også ansvarlig for slik intern kontroll som den finner nødvendig for å kunne utarbeide et årsregnskap som ikke inneholder vesentlig feilinformasjon, verken som følge av misligheter eller utilsiktede feil.

Ved utarbeidelsen av årsregnskapet må ledelsen ta standpunkt til borettslagets evne til fortsatt drift og opplyse om forhold av betydning for fortsatt drift. Forutsetningen om fortsatt drift skal legges til grunn for årsregnskapet så lenge det ikke er sannsynlig at virksomheten vil bli avvirket.



Revisorgruppen

Revisorgruppen Østfold AS
Hundskinnveien 98
N-1711 Sarpsborg

Tlf.: +47 69 13 98 88

E-post: sarpsborg@rg.no

Foretaksregisteret
NO 930 575 828 MVA

www.rg.no

Partnere:
Kristen Grivi
Kay Age Minge
Geir Brautaset

Revisors oppgaver og plikter ved revisjonen av årsregnskapet

Vårt mål er å oppnå betryggende sikkerhet for at årsregnskapet som helhet ikke inneholder vesentlig feilinformasjon, verken som følge av misligheter eller utilsiktede feil, og å avgi en revisjonsberetning som inneholder vår konklusjon. Betryggende sikkerhet er en høy grad av sikkerhet, men ingen garanti for at en revisjon utført i samsvar med ISA-ene, alltid vil avdekke vesentlig feilinformasjon som eksisterer. Feilinformasjon kan oppstå som følge av misligheter eller utilsiktede feil. Feilinformasjon blir vurdert som vesentlig dersom den enkeltvis eller samlet med rimelighet kan forventes å påvirke økonomiske beslutninger som brukerne foretar basert på årsregnskapet.

For videre beskrivelse av revisors oppgaver og plikter vises det til:

<https://revisorforeningen.no/revisjonsberetninger>

Sarpsborg, 13. mars 2024

Revisorgruppen Østfold AS



Kay Åge Minge

Statsautorisert revisor

Protokoll

Fra ordinær generalforsamling i Olsokveien Borettslag onsdag 10.04.2024 kl. 17:30 - Filadelfia, Astrids gate 18.

1. Konstituering

1.1 Valg av møteleder

Vedtak:

Valgt ble: Vigdis Borge

1.2 Valg av referent

Vedtak:

Valgt ble: Vigdis Borge

1.3 Registrering av stemmeberettigede og fremmøtte

Antall andelseiere: 6 + at det kom 1 etter sak 6.1

Antall fullmakter: 0

Antall stemmeberettigede: 6 tom sak 6.1, 7 fom sak 6.2

I tillegg møtte

Medeiere/andre: 3

Fra SOBBL: Vigdis Borge

1.4 Valg av 2 andelseiere til å undertegne protokollen

Vedtak:

Valgt ble: Guy Dahl og Ole Reinfjell

1.5 Godkjenning av innkalling og oppsatt dagsorden

Vedtak:

Innkalling og dagsorden ble godkjent

2. Årsmelding for 2023

Vedtak:

Årsmeldingen ble tatt til orientering.

3. Regnskap og revisors beretning for 2023

Vedtak:

Regnskapet ble godkjent og revisors beretning ble tatt til etterretning.

4. Innkomne saker

Vedtak:

Ingen innkomne saker.

5. Godtgjøring til styret

Honoraret gjelder fra ordinær generalforsamling 2023 til ordinær generalforsamling 2024.

Vedtak:

I flg vedtak på GF i 2023 skal styret ha utbetalt kr 100.000,-. Honoraret for 2024 til 2025 skal utbetales med kr 100.000,-. Enstemmig vedtatt

6. Valg

6.1 Valg av styremedlem for 2 år

Kari-Mette Pedersen er på valg.

Valgkomiteens innstilling:

Andre forslag:

Vedtak:

Valgt ble: Kari-Mette Pedersen - enstemmig

6.2 Valg av varamedlemmer for 1 år

Jens Vatsend er på valg.

Valgkomiteens innstilling: Jens Vatsend

Andre forslag: Therese Charlotte Mo

Vedtak:

Valgt ble: Therese Charlotte Mo - enstemmig

6.3 Valg av valgkomite for 1 år

Valgkomiteen har bestått av Ole-Alexander Reinfjell

Vedtak:

Valgt ble: Ole-Alexander Reinfjell - enstemmig

6.4 Valg av delegat med en varadelegat til SOBBLs generalforsamling for 1 år

Vedtak:

Delegat: Ronny Pedersen

Varadelegat: Kari-Mette Pedersen

Protokollen ble opplest før den ble undertegnet.
Sarpsborg, 10.04.2024.

Møteleder: Vigdis Borge (sign)

Protokollvitne: Gut Dahl (sign)

Protokollvitne: Ole Reinfjell (sign)

J.-nr. 194, 195/64

Anm. nr.

Ferdig attest

Under henvisning til bygningslovens § 142 meddeles, at det for

..... Sarpsborg Bollebygge-lag


anmeldte bygningsarbeide på matr.-nr. ^{3607/3608} ved Olsokveien 46, 48, 50, 63 og

65

nemlig 5 boligblokker med tilsammen 80 leiligheter

kan tas i bruk i overensstemmelse med den meddelte approbasjon av 22. oktober 1964.

Sarpsborg den 5. august 1968


for bygnings-sjefen

Det tas forbehold om riktigheten eller fullstendigheten av opplysningene i dette dokumentet. Det kan ikke rettes krav som følge av at disse opplysningene benyttes som grunnlag for beslutninger.

Borettslagsandel

Bruksenhet

Type	Adresse	Br.enhet	Eiendom	BRA	Rom	Bad	WC	Kjøkkentilgang
Bolig	Olsokveien 50	H0404	1/3608	95	3	1	1	Kjøkken

Andelseiere

Navn ID	Rolle Andel	Adresse Poststed	Status Kategori
SKJERVINGEN MARKUS BJØRN 061098*****	Eiendomsrett 1/1	Olsokveien 50 1727 SARPSBORG	Bosatt

Vegadresse: Olsokveien 50

Adressetilleggsnavn:

Poststed	1727 SARPSBORG	Kirkesogn	02020101 Sarpsborg
Grunnkrets	309 Tjueklo	Tettsted	22 Fredrikstad/Sarpsborg
Valgkrets	3 Kurland		

Bygg

Nr	Bygningsnr	Lnr	Type	Bygningsstatus	Dato
3	363189		Stort frittliggende boligbygg på 3 og 4 etg. (142)	Tatt i bruk (TB)	15.05.1968

3: Bygning 363189: Stort frittliggende boligbygg på 3 og 4 etg. (142), Tatt i bruk 15.05.1968

Bygningsdata

Næringsgruppe	Bolig (X)	BRA Bolig	1618
Sefrakminne	Nei	BRA Annet	
Kulturminne	Nei	BRA Totalt	1618
Opprinnelseskode	Vanlig registrering	BTA Bolig	
Har heis	Nei	BTA Annet	
Vannforsyning	Tilkn. off. vannverk	BTA Totalt	
Avløp	Offentlig kloakk	Bebygd areal	
Energikilder	Olje/parafin/fl.brensel	Ufullstendig areal	Nei
Oppvarmingstyper	Sentralvarme	Antall boenheter	16

Bygningsstatshistorikk

Bygningsstatus	Dato	Reg.dato
Tatt i bruk	15.05.1968	15.05.1968

Etasjer

Etasje	Ant. boenh.	BRA Bolig	BRA Annet	Sum BRA	BTA Bolig	BTA Annet	Sum BTA
H04	4	325	0	325	0	0	0
H03	4	325	0	325	0	0	0
H02	4	325	0	325	0	0	0
H01	4	325	0	325	0	0	0
K01	0	318	0	318	0	0	0

Borettslag

Navn	Olsokveien Borettslag	Org.nr	948656876
Adresse	Postboks 335, 1702 SARPSBORG	Ant. andeler	3

Eiendommer som eies (E), festes (F) eller framfestes (Fn) av borettslaget

Type	Matrikelnr	Beregnet areal	Arealmerknader
Grunneiendom	1/3607	9684.5	
Grunneiendom	1/3606	2319.2	
Grunneiendom	1/3608	9478.2	



Sarpsborg kommune

Adresse: Postboks 505, 1703 SARPSBORG

Telefon: 69 10 80 00

Utskriftsdato: 13.02.2025

Planopplysninger

EM §6-7 Oppdragstakerens undersøkelses- og opplysningsplikt

Kilde: Sarpsborg kommune

Kommunenr.	3105	Gårdsnr.	1	Bruksnr.	3608	Festenr.		Seksjonsnr.	
Adresse	Olsokveien 50, 1727 SARPSBORG								

Opplysningene omfatter gjeldende planer og pågående planarbeid for eiendommen. Nærmere opplysninger om den enkelte plan med dokumenter, mindre endringer, etc finnes på internett, se lenker under. Oppgitte delarealer viser planinformasjon på eiendommen.

Det tas forbehold om riktigheten eller fullstendigheten av opplysningene i dette dokumentet. Det kan ikke rettes krav som følge av at disse opplysningene benyttes som grunnlag for beslutninger.

Plantyper med treff

- Kommuneplaner

Plantyper uten treff

- Kommuneplaner under arbeid
- Kommunedelplaner under arbeid
- Reguleringsplaner under bakken
- Reguleringsplaner under arbeid
- Reguleringsplaner under arbeid i nærheten
- Bebyggelsesplaner over bakken
- Midlertidige forbud
- Kommunedelplaner
- Reguleringsplaner
- Reguleringsplaner over bakken
- Reguleringsplaner bunn
- Bebyggelsesplaner
- Bebyggelsesplaner under bakken

Kommuneplaner

Besøk kommunens hjemmeside for mer informasjon.

Id	201701
Navn	Kommuneplanens arealdel 2024-2036, Sarpsborg
Plantype	Kommuneplanens arealdel
Status	Endelig vedtatt arealplan
Ikrafttredelse	10.10.2024
Bestemmelser	- https://www.arealplaner.no/3105/dokumenter/12399/3-%20Bestemmelser%20datert%2014.11.2024.pdf
Delarealer	Delareal 247 m ² KPHensynsonenavn H320_Lavpunkt KPFare Flomfare
	Delareal 9 478 m ² Arealbruk Bebyggelse og anlegg,Nåværende
	Delareal 9 478 m ² KPHensynsonenavn H310_kartlagt kvikkleiresone KPFare Ras- og skredfare

Delareal 9 478 m²
BestemmelseOmrådenavn BS_Lav-moderat fortetting
KPBestemmelseHjemmel byggegrenser, utbyggingsvolum og funksjonskrav

Eiendom	3105 1/3608		
Utskriftsdato	13.02.2025	Antall datasett	19

VIKTIG: Fravær av treff på et datasett betyr ikke nødvendigvis at området er fritatt for risiko, men at det ikke er gjort observasjoner av det aktuelle temaet i området, eller at området ikke er kartlagt. Treff på et datasett indikerer normalt at ytterligere undersøkelser er nødvendige.

Det tas forbehold om riktigheten eller fullstendigheten av opplysningene i dette dokumentet. Det kan ikke rettes krav som følge av at disse opplysningene benyttes som grunnlag for beslutninger.

2 Berørte datasett

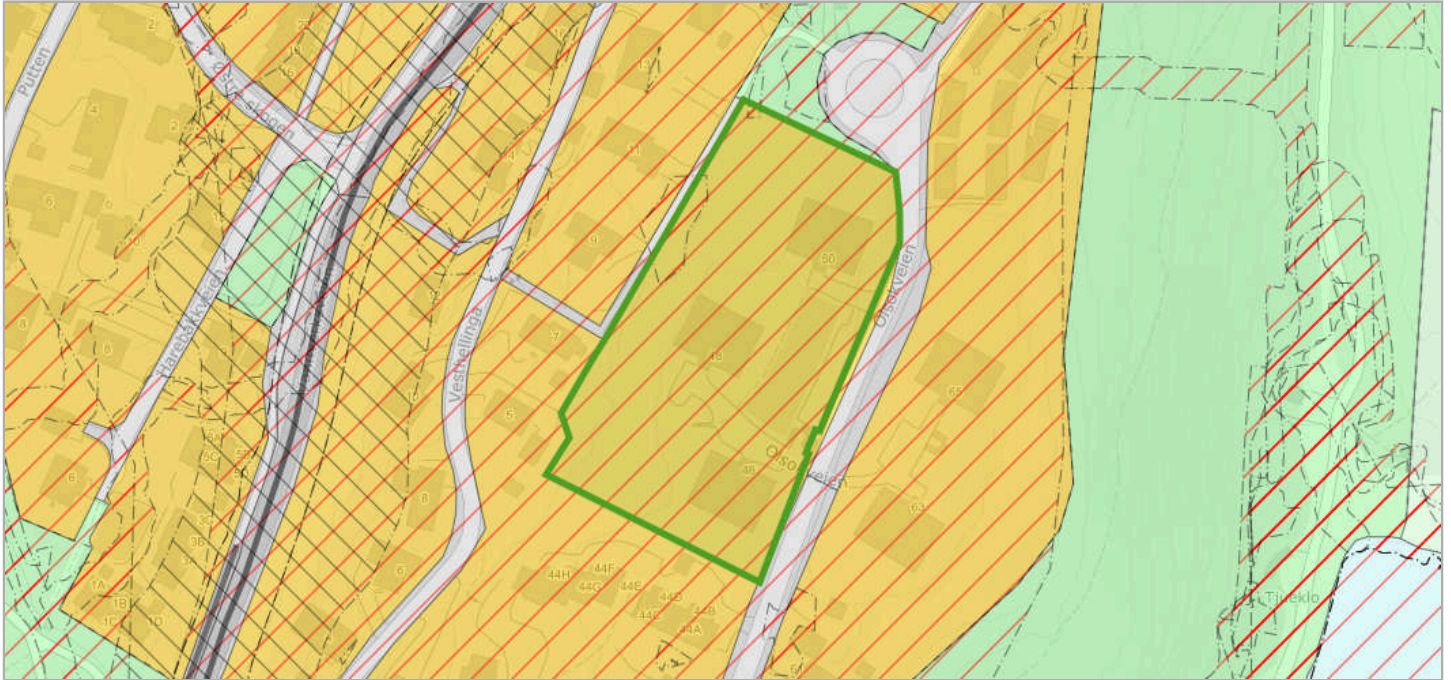
❗ KOMMUNEPLANENS AREALDEL 2024-2036

❗ MULIGHET FOR MARIN LEIRE

17 Sjekkede, ikke berørte datasett

- ✔ 100-METERSSONE SJØ
- ✔ Forslag kommunedelplan Intercity Rolvsøy - Borg bryggerier
- ✔ Kommunedelplan hensetting – Fredrikstad Sarpsborg
- ✔ Kommunedelplan intercity – FV.118. Ny Sarpsbru
- ✔ Kulturminner - Lokalteter, Enkeltminner og Sikringssoner
- ✔ Kulturminner – Fredete bygninger
- ✔ KVIKKLEIRE
- ✔ REGULERINGSPLAN
- ✔ VERNEVERDIVURDERING
- ✔ FORELØPIG HENSYNSSONE BORREGAARD
- ✔ Gul liste
- ✔ Kommunedelplan
- ✔ Kulturminner - Kulturmiljøer
- ✔ Kulturminner - SEFRAK
- ✔ KVIKKLEIRE
- ✔ Oppheving av reguleringsplaner
- ✔ REGULERINGSPLAN UNDER ARBEID

Kilde	Kommunene	Versjon	04.02.2025
-------	-----------	---------	------------



Om datasettet

Eiendommen ligger innenfor kommuneplanens arealdel 2024-2036. Se plananalysen for informasjon.

Tegnforklaring

KaArealformålOmråde - Bebyggelse og anlegg	Bebyggelse og anlegg - Nåværende
KaArealformålOmråde - Grenstruktur	Grenstruktur - Nåværende
KaArealformålOmråde - Friområde	Friområde - Nåværende
KaArealformålOmråde - LNRF	LNRF - Sorett bolig, fritids- og næringsbebyggelse - Nåværende
KaArealformålOmråde - Samferdsel og teknisk infrastruktur	Samferdsel og teknisk infrastruktur - Nåværende
KaArealformålOmråde - Sjø og vassdrag	Sjø og vassdrag - Nåværende
KpFaresone	Bruk og vern av sjø og vassdrag med tilhørende strandsone - Nåværende
KpFaresone	Rasfare
KpFaresone	Flomfare
KpStaySone	Red sone iht. T-1442
KpStaySone	Gul sone iht. T-1442
KpBestemmelseOmråde	Bestemmelseområde
KpFareGrense	Faresone grense
KpStayGrense	Staysonegrense
KpBestemmelseGrense	Bestemmelsegrense
KpJuridiskLinje	Forbudsgrense vassdrag
KpOmråde	Kommuneplanområde
KpArealGrense	Grense for arealformål
KpSamferdselLinje	Hovedveg - Nåværende

Kommuneplanområde

PlanID	Plannavn	Link
201701	Kommuneplanens arealdel 2024-2036, Sarpsborg	Planregister (https://www.arealplaner.no/3105/gj?funksjon=VisPlan&kommunenummer=3105&planidentifikasjon=201701)

Formålsområde

Arealbruksstatus	Kommuneplanformål
(1) Nåværende	(3040) Friområde
(1) Nåværende	(1001) Bebyggelse og anlegg

Bestemmelseområde

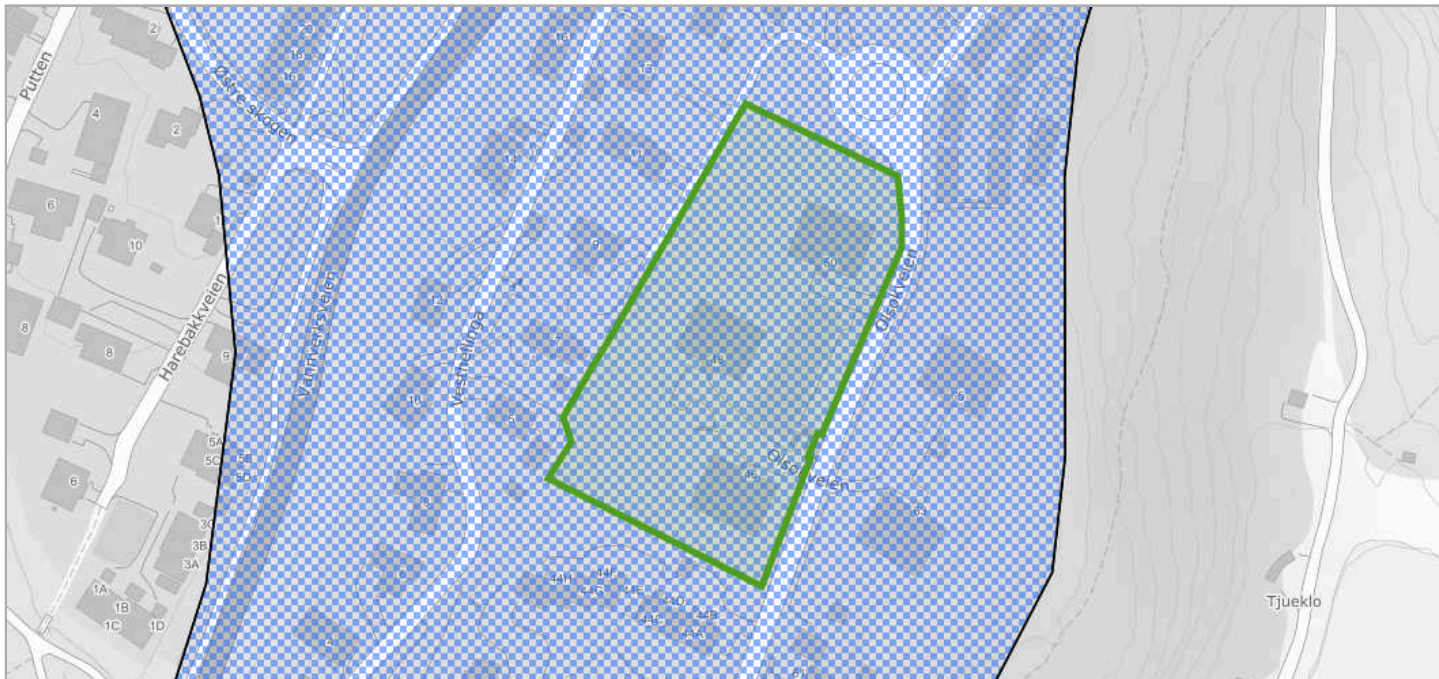
Bestemmelsehjemmel	Navn
(5) byggegrenser, utbyggingsvolum og funksjonskrav	BS_Lav-moderat fortetting

Faresone

Fare	Hensynsonenavn	Antall
(320) Flomfare	H320_Lavpunkt	2
(310) Ras- og skredfare	H310_kartlagt kvikkleiresone	1

MULIGHET FOR MARIN LEIRE



Kilde	Sarpsborg kommune	Versjon	16.12.2023
-------	-------------------	---------	------------



Om datasettet

Eiendommen ligger helt eller delvis innenfor et område med mulighet for marin leire, og grunnen kan derfor bestå av løsmasser, herunder kvikkleire. Kommunens aksomhetskart er imidlertid svært grovmasket.

Tegnforklaring

 Stor
 Stort sett fraværende

Objekter

Mulighet for marin leire	Løsmasstype
Stor	Fyllmasse (antropogent materiale)



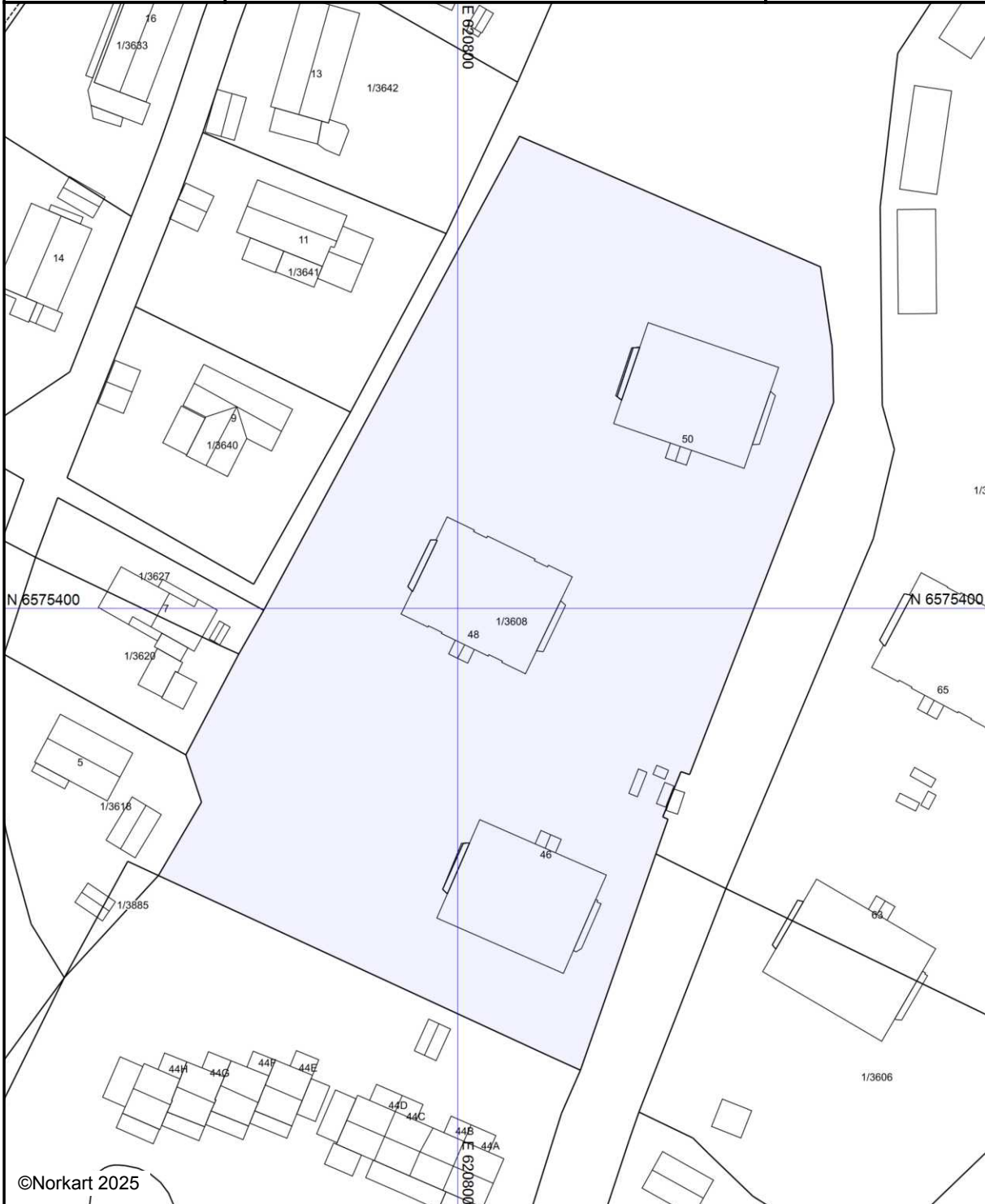
Sarpborg kommune

Reguleringsplankart

Eiendom: 1/3608
Adresse: Olsokveien 50
Utskriftsdato: 13.02.2025
Målestokk: 1:1000



UTM-32



©Norkart 2025

Kartet er produsert fra kommunens beste digitale kartbaser for området og inneholder viktige opplysninger om eiendommen og området omkring. Presentasjonen av informasjon er i samsvar med nasjonal standard. Kartet kan inneholde feil, mangler eller avvik i forhold til kravene i oppgitt standard. Kartet kan ikke benyttes til andre formål enn det formålet det er utlevert til uten samtykke fra kommunen jf. lov om åndsverk. Det kan forekomme områder med reguleringsplaner som ikke er digitalisert. Dersom det ikke er treff på en reguleringsplan og/eller bebyggelsesplan, sjekk likevel planregisteret for området.


Tegnforklaring

Reguleringsplan-Byggeområder (PBL1985 §

 Område for boliger med tilhørende anlegg


Reguleringsplan-Offentlige trafikkområder (.

 Kjøreveg


 Annen veggrunn

 Gang-/sykkelveg


Reguleringsplan-Friområder (PBL1985 § 25,

 Friområder


Reguleringsplan-Fellesområder (PBL1985 § .

 Felles avkjørsel

 Felles parkeringsplass

 Annet fellesareal for flere eiendommer

Reguleringsplan-Felles for PBL 1985 og 200

 Regulerings- og bebyggelsesplanområde

 Planens begrensning

 Formålsgrense

 Byggegrense

 Regulert senterlinje



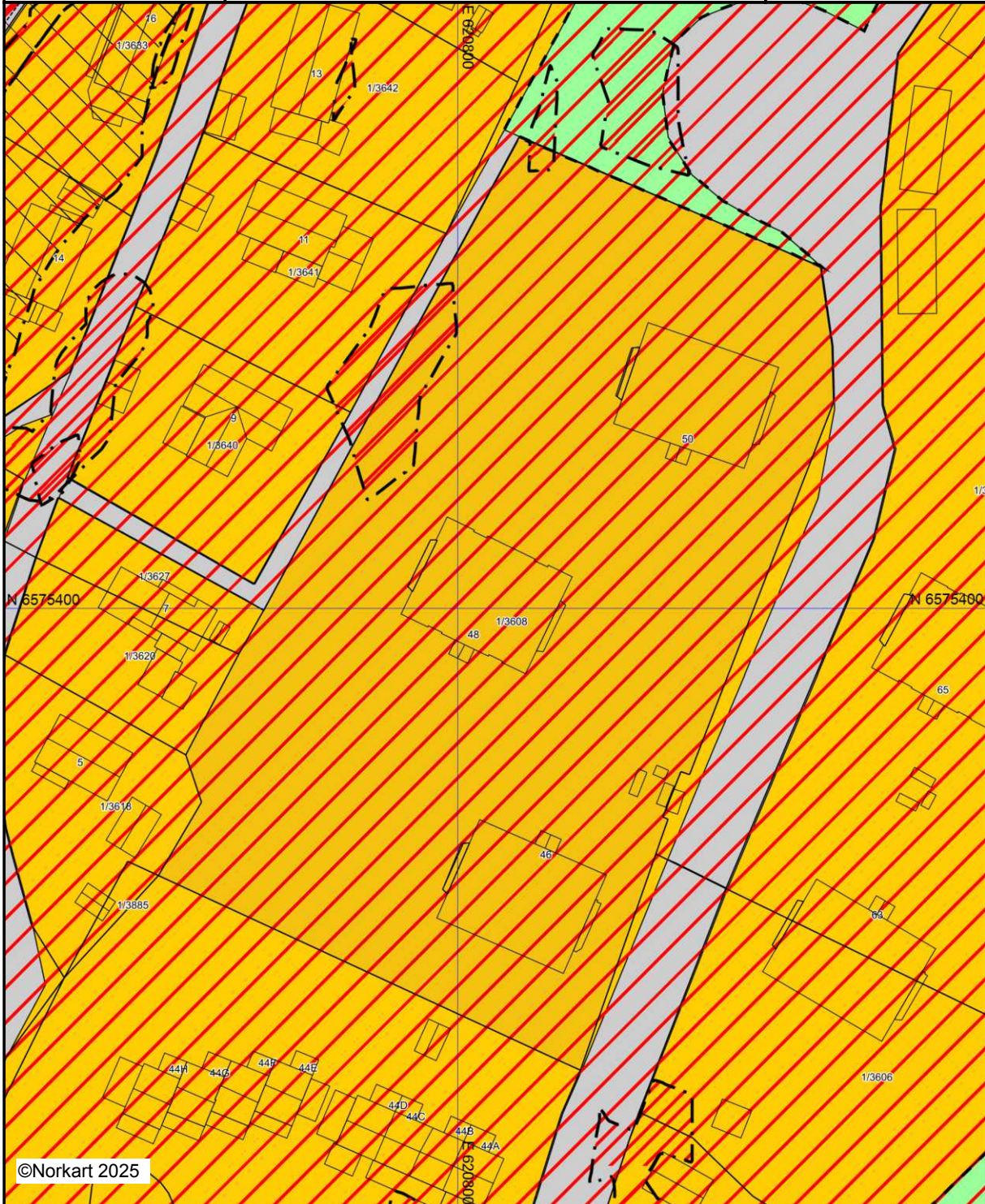
Sarpborg kommune

Kommuneplan

Eiendom: 1/3608
Adresse: Olsokveien 50
Utskriftsdato: 13.02.2025
Målestokk: 1:1000



UTM-32






Kartet er produsert fra kommunens beste digitale kartbaser for området og inneholder viktige opplysninger om eiendommen og området omkring. Presentasjonen av informasjon er i samsvar med nasjonal standard. Kartet kan inneholde feil, mangler eller avvik i forhold til kravene i oppgitt standard. Kartet kan ikke benyttes til andre formål enn det formålet det er utlevert til uten samtykke fra kommunen jf. lov om åndsverk.

Tegnforklaring

Kommuneplan/Kommunedelplan PBL 2008

-  Faresone grense
-  Faresone - Ras- og skredfare
-  Faresone - Flomfare
-  Støysonegrense
-  Støysone - Rød sone iht. T-1442
-  Støysone - Gul sone iht. T-1442
-  Bestemmelsegrense
-  Bebyggelse og anlegg - nåværende
-  Veg - nåværende
-  Friområde - nåværende

Felles for kommuneplan PBL 1985 og 2008

-  Planområde
-  Grense for arealformål
-  Hovedveg - nåværende



Sarpsborg
kommune

Bestemmelser

Kommuneplanens arealdel 2024-2036, Sarpsborg

Vedtatt av Sarpsborg bystyre 10.10.2024

Versjon 3: 14.11.2024

Endringslogg:

Dato	
29.09.2024	Versjon 1: Dokument sendt til sluttbehandling
10.10.2024	Versjon 2: Dokument vedtatt av bystyret (bystyret sak PS 90/24)
14.11.2024	Versjon 3: Oppretting av mindre feil: <ul style="list-style-type: none">• § 2: «§ 3.12» er endret til «§ 3.11»• § 3.11: «vedlegg 1» er endret til «vedlegg»• § 3.9: «Retningslinje til § 3.10» er endret til «Retningslinje til § 3.9».

Innhold

Innhold.....	3
Bestemmelser og retningslinjer til kommuneplanens arealdel 2021-2033	4
§ 1 Formålet med planen (jf. pbl. § 11-5).....	4
§ 2 Planens rettsvirkning (jf. pbl. § 11-6)	4
§ 3 Hensynssoner (jf. pbl. § 11-8).....	5
§ 3.1 Sikringssoner nedslagsfelt drikkevannskilde H110 (jf. pbl. § 11-8 a)	5
§ 3.2 Skred (jf. pbl. § 28-1 og 11-8).....	6
§ 3.3 Flom.....	6
§ 3.4 Faresone – brann-/eksplosjonsfare H350 (jf. pbl. § 11-8 a).....	7
§ 3.5 Hensynssone naturmiljø H560 (jf. pbl. § 11-8 c).....	8
§ 3.6 Båndlegging i påvente av vedtak etter pbl. H710 (jf. pbl. § 11-8 d).....	8
§ 3.7 Båndlegging etter lov om naturvern/naturmangfold H720 (jf. naturmangfoldloven og pbl. § 11-8 d).....	8
§ 3.8 Båndleggingssone - båndlegging etter lov om kulturminner H730 (jf. pbl. § 11-8 d) ..	8
§ 3.9 Båndleggingssone - båndlegging etter andre lover H740, Hensynssone for høyspennings luftledning (jf. pbl. § 11-8 d).....	8
§ 3.10 Sone med krav om felles planlegging for flere eiendommer, herunder med særlige samarbeids- eller eierformer samt omforming og fornyelse H810 (jf. pbl. § 11-8 e).....	9
§ 3.11 Sone hvor gjeldende reguleringsplan fortsatt skal gjelde H910 (jf. pbl. § 11-8 f).....	9
§ 4 Generelle bestemmelser (jf. pbl § 11-9).....	9
§ 4.1 Plankrav (jf. pbl. § 11-9 nr. 1).....	9
§ 4.2 Unntak fra plankrav (jf. pbl. § 11-10 nr. 1 og 11-11 nr. 2)	10
§ 4.3 Utbyggingsrekkefølge (jf. pbl. § 11-9 nr. 4).....	11
§ 4.4 Byggegrense mot kommunal vei (jf. pbl. § 11-9 nr. 5)	12
§ 4.5 Byggegrense mot fylkes- og riksvei (jf. pbl. § 11-9 nr. 5).....	12
§ 4.6 Plassering av bebyggelse mot offentlig vann- eller avløpsledning (jf. pbl. § 11-9 nr. 5)	12
§ 4.7 Forhold til jordloven og skogbruksloven	12
§ 4.8 Utbyggingsavtaler (jf. pbl. 11-9 nr. 2)	12
§ 4.9 Nydyrking eller flytting av jord (jf. pbl. 11-9 nr. 8).....	13
§ 4.10 Universell utforming (jf. pbl. § 11-9 nr. 5).....	13
§ 4.11 Skilt og reklame (jf. pbl. § 11-9 nr. 5).....	13
§ 4.12 Parkering (jf. pbl. § 11-9 nr. 5).....	14
§ 4.13 Støy (jf. pbl. 11-9 nr. 6)	16

§ 4.14 Luftkvalitet (jf. pbl. 11-9 nr. 6).....	17
§ 4.15 Flom og overvann (jf. pbl. § 11-9 nr. 6).....	17
§ 4.16 Slokkevann og forebygging av skogbrann (jf. pbl. 11-9 nr. 3 og 5)	18
§ 4.17 Grunnforurensing (jf. pbl. § 11-9 nr. 6 og § 11-8 bokstav a)	18
§ 4.18 Beskyttelse av omgivelsene ved bygge- og anleggstiltak (jf. pbl. 11-9 nr. 3)	19
§ 4.19 Høyspenningsanlegg (jf. pbl. §§ 11-9 nr. 5).....	19
§ 4.20 Estetikk og miljøkvalitet (jf. pbl. § 11-9 nr. 6)	19
§ 4.21 Naturmangfold (jf. pbl. 11-9 nr.6).....	20
§ 4.22 Bestemmelsesområder for bevaring av kulturlandskap (jf. pbl. § 11-9 nr.6)	20
§ 4.23 Generelle bestemmelser om kulturminner og kulturmiljøer (jf. pbl. § 11-9 nr.7)	22
§ 4.24 Bestemmelsesområder for bevaring av kulturmiljø (jf. pbl. § 11-9 nr. 7)	23
§ 4.25 Fjernvarme (jf. pbl. 11-9 nr. 3).....	28
§ 4.26 Bydelssentre (jf. pbl. § 11-9 nr. 5)	28
§ 4.27 Massedeponier og større komposteringsanlegg (jf. pbl. § 11-9 pkt. 5 og 6 og § 11-10)	29
§ 4.28 Belysning (jf. pbl. § 11-9 pkt. 6).....	30
§ 4.29 Avfallshåndtering (jf. pbl. § 11-9 pkt. 4 og 8)	30
§ 4.30 Vann og avløp (jf. pbl. § 11-9 pkt. 3 og 8).....	30
§ 5 Bestemmelser knyttet arealformål (jf. pbl. §§ 11-9, 11-10 og 11-11).....	30
§ 5.1 Bebyggelse og anlegg inkludert underformål (jf. pbl. §§ 11-9 og 11-10).....	30
§ 5.2 Grønnstruktur (jf. pbl. § 11-9 nr. 5 og § 11-10).....	39
§ 5.3 LNF-areal for spredt bolig-, fritids- eller næringsbebyggelse (jf. pbl. § 11-11).....	40
§ 5.4 Bruk og vern av sjø og vassdrag (jf. pbl. § 11-11 pkt. 3 og 5 og § 11-8 4. ledd)	46
Vedlegg – Reguleringsplaner som fortsatt gjelder uendret	47

Bestemmelser og retningslinjer til kommuneplanens arealdel 2021-2033

Disse planbestemmelsene og retningslinjene gjelder for områdene innenfor avgrensingen til kommuneplanens arealdel.

Bestemmelser, arealformål og hensynssoner er juridisk bindende. Retningslinjene er skrevet i *kursiv*, og er kun av veiledende karakter og kan ikke brukes som hjemmelsgrunnlag for vedtak etter planen. Retningslinjene gir utdypende forklaring for å gi bedre forståelse og praktisering av bestemmelsene. Temakartene inngår som en del av planbestemmelsene og retningslinjene.

Alt areal skal der annet ikke er spesifisert gjennom bestemmelser beregnes i henhold til byggeteknisk forskrift (TEK) og Norsk Standard NS-3940 Areal og volumberegninger av bygninger.

§ 1 Formålet med planen (jf. pbl. § 11-5)

- a. Kommuneplanens arealdel skal være et verktøy for å bidra til å nå målene i kommuneplanens samfunnsdel samtidig som planen ivaretar de sentrale og regionale føringene for arealbruk. Arealplanen skal være et styringsverktøy for detaljplanlegging og byggesaksbehandling.
- b. Kommuneplanens arealdel skal sikre at Sarpsborg kommune utvikler seg til en bærekraftig og transporteffektiv kommune med et levende sentrum.
- c. Arealdelen skal sikre og videreutvikle areal for ønsket vekst for bolig- og næringsutvikling og sosial og teknisk infrastruktur, samt natur- og friluftslivsområder.
- d. Det skal tilrettelegges for et utbyggingsmønster basert på prinsipper for samordnet areal- og transportplanlegging og videreutvikling av et effektivt og miljøvennlig transportsystem for gods- og persontransport.
- e. Hensynet til bokkvalitet, uterommenes kvalitet, folkehelse, barns oppvekstvilkår, naturmiljø, kulturmiljøer og kulturminner, jordvern klima og samfunnssikkerhet skal ivaretas i plan- og byggesaker.

§ 2 Planens rettsvirkning (jf. pbl. § 11-6)

Retningslinje til § 2

Kommuneplanens arealdel fastsetter arealbruken i kommunen. Planen gir også rammer for nye kommunedelplaner og reguleringsplaner og er bindende for alle nye tiltak som er nevnt i plan- og bygningsloven (pbl.) § 1-6, jf. § 20-1 første ledd bokstav a til m.

Kommuneplanens arealdel går ved eventuell motstrid foran arealformål og/eller bestemmelse i eldre reguleringsplan for samme areal med mindre annet er fastsatt i § 3.11, jf. pbl § 1-5. Dersom det ikke er motstrid vil reguleringsplanen, som er en mer detaljert plan enn kommuneplanen, gjelde.

Kommuneplanens arealdel omfatter ikke områdene avsatt i:

- a) *Kommunedelplan Sarpsborg sentrum 2019-2031, vedtatt 20.06.2019*
- b) *Kommunedelplan Langemyr-Langemyrfjellet 2005-2016, vedtatt 21.09.2006*

- c) *Kommunedelplan InterCity dobbeltspor Fredrikstad Sarpsborg (delstrekning Borg bryggerier-Klavestad) og fv. 118 Ny Sarpsbru, vedtatt 08.10.2021*
- d) *Kommunedelplan for kystsonen 2022-2034, vedtatt 15.12.2022*

§ 3 Hensynssoner (jf. pbl. § 11-8)

§ 3.1 Sikringssoner nedslagsfelt drikkevannskilde H110 (jf. pbl. § 11-8 a)

Innenfor sikringssonene H110_01 (Isesjø, hele nedbørsfeltet), H110_02 (Glomma oppstrøms Baterød) og H110_03 (Isnesfjorden) gjelder følgende:

- a. Tiltak som vil forurense drikkevannskildene Isesjø, Glomma (oppstrøms Baterød) og Isnesfjorden er ikke tillatt.
- b. Følgende gjelder uansett:
 - i. Innen 100 m fra Isesjø med direkte tilløpsbekker (inkl. Buerelva) og Børtevatnet, tillates det ikke nye utslipp. Følgende gjelder ved utbedring av eksisterende utslipp:
 - a. For fritidsboliger i området tillates kun separert avløpsløsning med gråvannsrensing og utslippsfritt toalett.
 - b. For boliger tillates kun separert avløpsløsning med gråvannsrensing og utslippsfritt toalett eller svartvann til tett tank.
 - c. Dersom grunnforholdene ligger til rette for det, skal det benyttes infiltrasjon som siste rensetrinn i gråvannsrensingen.
 - ii. Innen 10 m fra Isesjø med direkte tilløpsbekker (inkl. Buerelva) skal hunder holdes i bånd, med unntak av hunder på jakt. Hunder skal ikke bade i Isesjø med direkte tilløpsbekker (inkl. Buerelva). Avføring fra kjæledyr skal plukkes opp og kastes i avfallsbeholder eller bringes ut av sonen.
 - iii. Beitedyr inkludert hester skal ikke gå i vannet i Isesjø og tilløpsbekkene (100 m opp bekkene). Unntak kan tillates i særskilte tilfeller, etter skriftlig avtale med vannverkseier.
- c. Følgende gjelder i tillegg innenfor H110_01 sør (Isesjø, sensitivt område i sør og opp Tveterbekken fram til krysning med Tveterveien) og H110_03 sør (Isnesfjorden):
 - a. Beitedyr inkludert hester skal ikke være nærmere enn 10 m fra vannkanten.
 - b. Husdyrgjødsel skal ikke spres nærmere enn 10 m fra vannkanten.
- d. Ved regulering av tiltak som kan representere en fare for forurensning av drikkevannskilde skal det utarbeides en farekartlegging som redegjør for behovet for eventuelle sikringstiltak.

Retningslinje til § 3.1

- i) *Til bokstav a: Med «tiltak» menes tiltak etter plan- og bygningsloven §1-6 første ledd første punktum, både søknadsppliktige og ikke-søknadsppliktige tiltak.*
- ii) *Til bokstav a: Reguleringsplaner og søknader om tiltak som kan representere en fare for forurensning av drikkevannskilde skal sendes til uttalelse til vannverkseier, sammen*

med en farekartlegging. Det kan også stilles krav om konsekvensutredning i tråd med forskrift om konsekvensutredning § 10 tredje ledd bokstav f. Tiltakshaver har ansvar for dokumentasjon av sikkerhet mot forurensning og gjennomføring av eventuelle sikringstiltak avklart i farekartleggingen eller konsekvensutredningen.

- iii) *Krav jf. bokstav b pkt. i gjelder ikke for eiendommer med gyldig utslippstillatelse gitt i 2008 eller seinere.*
- iv) *Til bokstav b pkt. iii: Unntak gis kun for avgrensede tidsperioder og kun for helt spesifikke behov som for eksempel flytting av dyr eller av hensyn til dyrevelferd.*
- v) *Se også § 5.3.2 Byggegrenser langs vassdrag.*

§ 3.2 Skred (jf. pbl. § 28-1 og 11-8)

For alle planer og tiltak innenfor hensynssoner H310 skal faren for skred vurderes i henhold til krav i pbl. § 28-1 og TEK17 § 7-3 med veiledning. Sikkerhet mot områdeskred utredes i samsvar med NVEs veileder 1/2019 (eller nyere versjoner). Sikkerhet mot skred i bratt terreng utredes i samsvar med NVEs veileder for utredning av sikkerhet mot skred i bratt terreng. Det må ved utarbeiding av reguleringsplan og i søknad om tiltak etter pbl. § 20-1 bokstav a-m dokumenteres tilstrekkelig sikkerhet mot skred.

Retningslinje til § 3.2

- i) *Aktsomhetsområder og faresoner for skred er sårbare mot terrenginngrep. Selv små tiltak vil kunne påvirke områdestabiliteten eller endre flomveier. Mindre terrenginngrep kan derfor være vesentlige inngrep og være søknadspliktige, jf. plan- og bygningsloven § 20-1 bokstav k. Tiltak som reduserer områdestabiliteten tillates ikke. Før terrenginngrep igangsettes må det være dokumentert at områdestabiliteten ikke vil bli redusert.*
- ii) *Kartlagte faresoner for kvikkleireskred er vist som «faresone H310_kartlagt kvikkleiresone» på plankartet og på temakart Grunnforhold.*
- iii) *Aktsomhetsområder for steinsprang, snøskred og jord- og flomskred, samt områder med mulighet for marin leire, er vist på plankartet og temakart Grunnforhold som:*
 - a) *Faresone H310_aktsomhet steinsprang*
 - b) *Faresone H310_aktsomhet snøskred*
 - c) *Faresone H310_aktsomhet jord- og flomskred*
 - d) *Faresone H310_aktsomhet kvikkleire*
- iv) *Aktsomhetsområder for steinsprang omfatter ikke steinsprang som kan forekomme i små skrenter.*
- v) *Aktsomhetsområder med mulighet for marin leire omfatter ikke utløpsområder. Dersom planlagte tiltak ligger innenfor områder med mulig marin leire eller ligger nedenfor områder med mulig marin leire, må faren for skred utredes iht. prosedyren i NVEs veileder 1/2019 (eller nyere versjoner).*

§ 3.3 Flom

Se § 4.15 Flom og overvann.

§ 3.4 Faresone – brann-/eksplosjonsfare H350 (jf. pbl. § 11-8 a)

- a. Ved regulering av tiltak innenfor faresone H350_01, H350_02 og H350_03, vist på temakart Hensynssoner brann-/eksplosjonsfare, skal en ROS-analyse/fareutredning følge med planforslaget når den legges ut til offentlig ettersyn. ROS-analysen/fareutredningen må dokumentere at sikkerhetskrav oppfylles.
- b. Innenfor faresoneområdet H350_01 gjelder følgende:
 - i. H350_01a Indre hensynssone
 - a. Dette er i utgangspunktet virksomhetens eget område. Ved tiltak i denne sonen skal det gjennomføres ROS-analyse/fareutredning som dokumenterer at sikkerhetskrav kan oppfylles innenfor realistiske rammer. Tiltak som øker fare og utvider risikokonturene tillates ikke.
 - ii. H350_01b Midtre hensynssone
 - a. Det skal ikke etableres nye boenheter, butikker, overnattingssteder, offentlig ferdsel, skoler, barnehager, sykehjem, sykehus og lignende institusjoner, kjøpesentre og hoteller eller store publikumsarenaer innenfor denne sonen.
 - b. Tiltak i eksisterende bebyggelse: Eksisterende boenheter tillates ikke oppdelt i flere boenheter. Det tillates ikke utvidelse av eksisterende tiltak listet i punkt a. dersom utvidelsen medfører økt besøkstall/antall brukere.
 - c. Gjenoppføring etter brann og rivning er tillatt. Ved gjenoppføring tillates ikke etablering av flere boenheter eller utvidelse av bruksareal for tiltak som er forbudt etter bokstav a.

Retningslinje til § 3.4 b. ii.

Faste arbeidsplasser innen industri- og kontorvirksomhet, offentlig vei, jernbane, kai og lignende tillates i midtre sone, så lenge dette er i samsvar med arealformål og andre bestemmelser.

- iii. H350_01c Ytre hensynssone
 - a. Det skal ikke etableres skoler, barnehager, sykehjem, sykehus og lignende institusjoner, kjøpesentre og hoteller eller store publikumsarenaer innenfor denne sonen.
 - b. Tiltak i eksisterende bebyggelse: Det tillates ikke utvidelse av eksisterende tiltak listet i punkt a. dersom utvidelsen medfører økt besøkstall/antall brukere.
 - c. Gjenoppføring etter brann og rivning er tillatt. For tiltak som ikke er nevnt i bokstav a, tillates kun gjenoppføring med de arealer som er opprinnelig godkjent.

Retningslinje til § 3.4 b. iii.

Bolig, butikker, mindre overnattingssteder, faste arbeidsplasser innen industri- og kontorvirksomhet, offentlig vei, jernbane, kai og lignende tillates i ytre sone, så lenge dette er i samsvar med arealformål og andre bestemmelser.

§ 3.5 Hensynssone naturmiljø H560 (jf. pbl. § 11-8 c)

Retningslinje til § 3.5

Innenfor områder vist som hensynssone naturmiljø skal tiltak utformes og lokaliseres slik at dyr og planters livsbetingelser i minst mulig grad blir skadelidende. I områder hvor viktige naturtyper er truet av andre arter eller aktivitet, kan det kreves utarbeidet skjøtselsplan for området.

§ 3.6 Båndlegging i påvente av vedtak etter pbl. H710 (jf. pbl. § 11-8 d)

Båndleggingszone H710_01 Datasenter/batterifabrikk, Hasle: Området er båndlagt for regulering av et stort datasenter og/eller batterifabrikk. Endelig avgrensning av området, inkludert pumpestasjon ved Glomma, adkomstveier mm., avklares i områderereguleringsplanen. Områdereguleringen skal sikre en bred, grønn buffer mellom det framtidige datasenteret og boligområdet. Det må utarbeides en detaljert trafikkanalyse og nødvendige løsninger må avklares i reguleringsprosessen. Området bør utvikles med høy miljøprofil. Dersom stier berøres, må de reetableres utenfor området. Det må vurderes i områdereguleringsprosessen om etablering av batterifabrikk faller inn under storulykkesforskriften. Sikkerhet mot forurensning av drikkevannskilden Glomma må utredes og eventuelle tiltak må avklares i områdereguleringsplanen.

§ 3.7 Båndlegging etter lov om naturvern/naturmangfold H720 (jf. naturmangfoldloven og pbl. § 11-8 d)

I områder vernet etter naturvernloven og naturmangfoldloven er det ikke tillatt med tiltak som er i strid med vernebestemmelsene.

Retningslinje til § 3.7

Vernebestemmelsene er tilgjengelige i Naturbase (Miljødirektoratets karttjeneste).

§ 3.8 Båndleggingszone - båndlegging etter lov om kulturminner H730 (jf. pbl. § 11-8 d)

Retningslinje til § 3.8

- i) I områder vernet etter kulturminneloven gjelder egne vernebestemmelser. Tiltak krever samtykke fra regional kulturminnemyndighet.*
- ii) Fredete bygg og anlegg er markert på plankartet med hensynssone H730. Automatisk fredete kulturminner er merket med rune-R. Riksantikvarens database Askeladden brukes i byggesaksbehandling og reguleringsarbeid.*

§ 3.9 Båndleggingszone - båndlegging etter andre lover H740, Hensynssone for høyspennings luftledning (jf. pbl. § 11-8 d)

Det er ikke tillatt med ny bebyggelse innenfor hensynssonen. Alt anleggsarbeid og alle tiltak i terrenget innenfor hensynssonen skal på forhånd avklares med ledningseier.

Retningslinje til § 3.9

- i) Sentral- og regionalnettene (planlagt og utbygd) omfattes av båndleggingszone H740. Se også bestemmelse §4.21 Høyspenningsanlegg, som også omfatter distribusjonsnett.
- ii) Se Statnett sin veileder "Anleggsmaskiner og elektriske anlegg".

§ 3.10 Sone med krav om felles planlegging for flere eiendommer, herunder med særlige samarbeids- eller eierformer samt omforming og fornyelse H810 (jf. pbl. § 11-8 e)

- a. H810_01 Grålum: Innenfor hensynssonen skal det i områderegeringsplanen om nødvendig gis krav om utbyggingsavtaler og urbant jordskifte for å fordele kostnader til teknisk infrastruktur og verdier.
- b. H810_02 Tunborg (KPS): Området kan transformeres til boligområde med innslag av næringsfunksjoner. Området skal reguleres under ett. Gode koblinger til hovedsykkelnett og øvrig gangnett ved Tuneveien må sikres i reguleringsplanen. Som del av reguleringsarbeidet må det dokumenteres at prosjektet ikke medfører dårligere vannkvalitet i Tunevannet. KPS-bygget er et landemerke med kulturhistorisk verdi. Bevaring av bygget eller deler av bygget skal vurderes ved en eventuell transformasjon av området. Ved regulering kan en bade-/fiskebrygge tillates i Tunevannet i tilknytning til området.
- c. H810_03 Markveien vest: Området skal reguleres under ett. Området kan transformeres til boligområde med innslag av næringsfunksjoner. Det må sikres at bydelssenter Borgen er lett tilgjengelig for gående og syklende.
- d. H810_04 Sparta amfi: Området skal reguleres under ett. Området kan transformeres til boligformål og idrettsanlegg, samt eventuelt barnehage. Fotballbanen kan vurderes flyttet internt i området gjennom regulering. Det skal reguleres atskilte løsninger for syklist og fotgjengere langs Sarpsborgveien fra Albert Moeskaus vei til Industriveien.

§ 3.11 Sone hvor gjeldende reguleringsplan fortsatt skal gjelde H910 (jf. pbl. § 11-8 f)

Innenfor områdene vist som hensynssone H910 og listet opp i vedlegg gjelder reguleringsplanen med tilhørende bestemmelser uendret.

Retningslinje til § 3.11

Ved motstrid mellom reguleringsplanen som er vist med hensynssone H910 og kommuneplanen, gjelder reguleringsplanen. I tilfeller hvor reguleringsplanen er taus, gjelder bestemmelsene i kommuneplanen.

§ 4 Generelle bestemmelser (jf. pbl § 11-9)

§ 4.1 Plankrav (jf. pbl. § 11-9 nr. 1)

- a. I områder avsatt til hovedformålene bebyggelse og anlegg, samferdselsanlegg og teknisk infrastruktur eller bruk og vern av sjø og vassdrag, med tilhørende underformål,

kan tiltak etter plan- og bygningsloven § 20-1 første ledd bokstav¹ a, b, d, k, l og m ikke finne sted før området inngår i en reguleringsplan.

- b. Massedeponier skal reguleres uansett arealformål. Ved fornyet konsesjon og/eller utvidelse av eksisterende masseuttak og/eller deponi, skal tiltaket reguleres dersom tiltaket ikke er ivaretatt i en gjeldende reguleringsplan.
- c. I områder avsatt til framtidig bebyggelse og anlegg eller tilhørende underformål skal reguleringsplanen omfatte hele området.

§ 4.2 Unntak fra plankrav (jf. pbl. § 11-10 nr. 1 og 11-11 nr. 2)

- a. Følgende er unntatt fra plankravet:
 - i. Utvikling av eksisterende fritidsbebyggelse i samsvar med bestemmelsene i § 5.1.3
 - ii. Enkel tilrettelegging og opparbeidelse for allment friluftsliv i form av tursti, fortøyningsbrygge, toalett, gapahuk/gamme og badeplasser så langt det er i samsvar med arealformålet.
 - iii. Etablering og endring av adkomst og parkering knyttet til etablert bebyggelse.
 - iv. Etablering, flytting eller fjerning av navigasjonsanlegg i vassdrag.
 - v. Andre tiltak som har mindre negative konsekvenser for miljø og samfunn, der kommunen anser kravet om reguleringsplan som åpenbart urimelig.
- b. I områder avsatt til nåværende bebyggelse og anlegg eller tilhørende underformål er følgende også unntatt fra plankravet:
 - i. Utvikling av eksisterende bolig og/eller nye prosjekter med inntil 3 nye boenheter. Prosjektet må ikke komme i konflikt med plan- og bygningslovens høydebestemmelser.
 - ii. Oppføring av inntil 600 m² bruksareal nybygg/tilbygg/påbygg til barnehager, skoler, omsorgsboliger og lignende, eller endring av bestående.
 - iii. Oppføring av inntil 600 m² bruksareal eller 800m² bebyggt areal (BYA) nybygg/tilbygg/påbygg til næringsbygg, idrettsanlegg, samlingslokale og lignende, eller endring av bestående i nåværende bygge- og anleggsområde.
 - iv. Etablering av innfartsparkering, så lenge trafiksikkerhet er ivaretatt.
 - v. Etablering av vann- og avløpsanlegg, fibernett, nettanlegg som etableres i henhold til områdekonsesjon i energiloven, og lignende.

¹ a) Oppføring, tilbygging, påbygging, underbygging eller plassering av bygning konstruksjon eller anlegg

b) Vesentlig endring eller vesentlig reparasjon av tiltak som nevnt under a

d) bruksendring eller vesentlig utvidelse eller vesentlig endring av tidligere drift av tiltak som nevnt i bokstav a

k) vesentlig terrenginngrep

l) anlegg av vei, parkering og landingsplass

m) opprettelse av ny grunneiendom, ny anleggseiendom eller nytt jordsameie, eller opprettelse av ny festegrund

- c. I områder avsatt til nåværende samferdselsanlegg og teknisk infrastruktur eller tilhørende underformål, er følgende unntatt fra plankravet:
 - i. Etablering av innfartsparkering, så lenge trafikksikkerhet er ivaretatt.
 - ii. Etablering av vann- og avløpsanlegg, fibernett, nettanlegg som etableres i henhold til områdekonsesjon i energiloven, og lignende.
- d. I områder avsatt til fremtidig bebyggelse og anlegg eller tilhørende underformål som ikke er omfattet av reguleringsplan, er følgende unntatt fra plankravet:
 - i. Oppføring av ett mindre tilbygg og påbygg til eksisterende enhet.
 - ii. Oppføring av maksimalt én frittliggende bod, garasje eller lignende mindre bygg på bebygd eiendom. Bod, garasje eller lignende mindre bygg skal kun være én etasje og ha maksimalt BYA 50 m² og møne- og gesimshøyde skal ikke overstige 5 m og 3,5 m.
 - iii. Bruksendring av eksisterende bygninger.
 - iv. Etablering av innfartsparkering, så lenge trafikksikkerhet er ivaretatt.
- e. Innenfor område N-04-BA Eidet og BS-Eidet er følgende unntatt fra plankravet: midlertidige bygninger og anlegg med opptil 200 m² BRA, ett eller flere mindre tilbygg/påbygg til eksisterende enhet, samt en eller flere mindre frittliggende bygninger/anlegg.
- f. Innenfor område I-3 Robane Tunevannet er følgende unntatt fra plankravet: plassering av startbane og bøyer.
- g. Innenfor område AB-3 Brygge Hafslundsøy er følgende unntatt fra plankravet: bade-/fiskebrygge.
- h. Unntakene i bokstav a til g gjelder ikke dersom det foreligger en potensiell eller reell fare for skred eller flom.

Retningslinje til § 4.2

- i) Til bokstav a punkt v: Kravet om reguleringsplan anses som åpenbart urimelig der tiltaket er begrenset i omfang og ikke kommer i konflikt med hensyn til viktige allmenne interesser, som for eksempel jordvern, friluftsliv, natur, kulturminner og kulturmiljøer, verdifullt kulturlandskap, trafikksikkerhet eller samfunnssikkerhet. Mindre tiltak på eksisterende jernbaneinfrastruktur omfattes av unntaket.*
- ii) Til bokstav h: Det foreligger en potensiell eller reell fare for skred innenfor faresoner og aktsomhetsområder for skred eller flom, med mindre det dokumenteres at sikkerheten er ivaretatt.*

§ 4.3 Utbyggingsrekkefølge (jf. pbl. § 11-9 nr. 4)

- a. Anlegg for håndtering av overflatevann, vegetasjon og utearealer skal være opparbeidet før brukstillatelse gis. Dersom bebyggelse fullføres på vinteren skal opparbeidelse skje førstkommende vår. Unntatt fra bestemmelsen er fritidsbebyggelse og tilbygg/uthus/garasje og lignende mindre tiltak til eksisterende bolig.
- b. Det kan settes rekkefølgebestemmelser for utbygging av teknisk infrastruktur i reguleringsplanen.

- c. Utbygging i områder avsatt til framtidig bebyggelse og anlegg kan ikke igangsettes før tilfredsstillende vann- og avløpskapasitet er etablert.

§ 4.4 Byggegrense mot kommunal vei (jf. pbl. § 11-9 nr. 5)

Ny bebyggelse og utvidelse av eksisterende bebyggelse tillates ikke plassert nærmere enn 5 m fra kantsteinslinje eller kjørebanelinje der det ikke er fortau. Taket skal ikke komme nærmere enn 1 m fra eiendomsgrense til vei.

Dette gjelder ikke for:

- a. Regulerte områder hvor annen byggegrense er satt i reguleringsplanen.
- b. Områder med mange eksisterende bygninger som framstår som plassert i en tydelig byggegrenselinje nærmere veikanten enn 5m. I dette tilfellet skal ny bebyggelse plasseres i harmoni med eksisterende bebyggelse.
- c. Riving og gjenoppføring av bebyggelse på samme sted, så lenge taket ikke kommer nærmere enn 1 m fra eiendomsgrense til vei.
- d. Postkassstativer, renovasjonsstativer, gjerder og lignende, så lenge de ikke plasseres nærmere enn 1 m fra veikanten og krav om frisikt overholdes.

§ 4.5 Byggegrense mot fylkes- og riksvei (jf. pbl. § 11-9 nr. 5)

Byggegrenser langs riksveier og fylkesveier skal samsvare med den generelle byggegrensen i henhold til vegloven § 29. Dersom andre byggegrenser er fastsatt i gjeldende reguleringsplan, gjelder disse.

§ 4.6 Plassering av bebyggelse mot offentlig vann- eller avløpsledning (jf. pbl. § 11-9 nr. 5)

Ny bebyggelse, herunder garasjer og støttemurer, må ikke plasseres nærmere enn 4 meter fra offentlig vann- eller avløpsledning. Unntak kan godkjennes av kommunen under forutsetning av at det foretas nødvendige sikringstiltak.

§ 4.7 Forhold til jordloven og skogbruksloven

Retningslinje til § 4.7

- i) *På jordbruksarealer og landbruksarealer bestående av dyrka eller dyrkbar mark gjelder jordloven §§ 9 og 12 fram til det er gitt igangsettingstillatelse til tiltak etter pbl, jf. jordloven § 2 annet ledd. Driveplikten i jordloven § 8 følges opp så lenge arealene klassifiseres som jordbruksarealer jf. AR5 (fulldyrket jord, overflatedyrket jord eller innmarksbeite).*
- ii) *På skogsarealer gjelder skogbruksloven fram til det er gitt igangsettingstillatelse til tiltak etter pbl., jf. skogbruksloven § 2 annet ledd, med mindre annet er angitt i reguleringsplanen.*

§ 4.8 Utbyggingsavtaler (jf. pbl. 11-9 nr. 2)

Kommunen forutsetter at det inngås utbyggingsavtaler ved utarbeidelse av nye reguleringsplaner. Kommunen forventer at utbyggingsavtalen regulerer opparbeidelse av teknisk infrastruktur som samferdselstiltak, vann og avløpsanlegg, parker og andre offentlige rom og møteplasser, lekeplasser, samt utbyggingstakt, boligpolitiske forhold, og/eller

grønnstruktur. De konkrete tiltakene må vurderes i hver enkelt plan. Listen er ikke uttømmende.

§ 4.9 Nydyrking eller flytting av jord (jf. pbl. 11-9 nr. 8)

Ved regulering av utbyggingsområder med dyrket og/eller dyrkbar mark skal det redegjøres for muligheten for nydyrking eller flytting av jord. Kommunen kan kreve at det utarbeides en plan for flytting av matjord.

§ 4.10 Universell utforming (jf. pbl. § 11-9 nr. 5)

Ved utarbeidelse av reguleringsplaner skal det redegjøres for hvordan universell utforming sikres, både internt i planområdet og i forhold til tilstøtende eiendommer.

§ 4.11 Skilt og reklame (jf. pbl. § 11-9 nr. 5)

- a. Skilt og reklameinnretninger skal utføres slik at de tar hensyn til arkitektur og miljø. Skjemmende farger og utførelse er ikke tillatt og kan kreves endret. Reklame på bygninger skal ikke virke dominerende. I reguleringsplaner skal det i nødvendig grad stilles bestemmelser om skilt og reklame.
- b. Følgende skilt og reklameinnretninger er ikke tillatt:
 - i. Blinkende eller bevegelige skilt og reklameinnretninger.
 - ii. Reklame på markiser, med unntak av virksomhetens firmanavn/logo.
 - iii. Løsfotreklame som er til hinder for allmenn ferdsel.
- c. Skilt skal fortrinnsvis plasseres på veggflaten. Det tillates ikke skilt plassert på møne, takflate eller over gesims. Kommunen kan gjøre unntak for åpne skilt laget av frittstående bokstaver eller lignende som plasseres over gesims. På fredede eller bevaringsverdige bygninger gis ikke noe unntak.
- d. Uthengsskilt/-reklame skal ikke ha større fremspring ut fra vegg enn 1 meter eller være større enn 0,6 kvm. Uthengsskilt/-reklame skal ha en fri høyde over fortau eller gate på minst 2,50 meter, og fremspringet må aldri være lenger ut enn at det er minst 0,5 meter fri horisontal avstand til fortauskant.
- e. Flagg og vimpler med reklameinnslag skal ikke dominere eller sjenere bebyggelse og miljø. Plasseringen skal ikke være til hinder for ferdselen.

Retningslinjer til § 4.11

- i) Se retningslinjer for reklamefinansierte leskur og toalett vedtatt av formannskapet 29.09.2016 (sak 16/01196) og Statens vegvesens håndbok V323 Reklame og trafikkfare.*
- ii) Det tillates bruk av skilt i form av lyskasser eller lysende bokstaver såfremt disse ikke virker dominerende. Skilt/reklame bør ikke dekke mer enn ¼ av bygningens horisontale fasadelengde eller en rimelig del av fasaden som virksomheten disponerer. Reklame/skilt bør ikke være mer enn 4 meter-brede, med unntak av frittstående bokstaver.*
- iii) Det er krav etter vegloven §33 om tillatelse fra veimyndigheten for å sette opp reklame som retter som mot veifarende, uansett hvor langt fra veien reklamen står. Unntatt fra løyveplikten er reklame for virksomhet på bygningen der virksomheten foregår.*

iv) iv) I boligstrøk bør det ikke føres opp reklame. Mindre reklame uten lys på forretninger, kiosker o.l. kan føres opp i den grad det ikke sjenerer boligene.

§ 4.12 Parkering (jf. pbl. § 11-9 nr. 5)

I nye utbyggingsprosjekter og ved bruksendring eller utvidelse av eksisterende bygninger skal det avsettes parkeringsplasser for bil og sykkel i henhold til tabellen og bestemmelsene under.

Arealformål	Grunnlag	Antall bilplasser innenfor byområdet		Antall biloppstillingsplasser ellers i kommunen		Antall sykkelplasser innenfor byområdet	Antall sykkelplasser ellers i kommunen
		Minimum	Maksimum	Minimum	Maksimum		
Bolig	Per boenhet	0,8		1		Min 1,5	Min 1,5
Omsorgsbolig, bofelleskap, asylmottak	Per boenhet	0,25	1	0,25	1	Min 1	Min 1
Forretning (små varer)	Per 100m ² BRA		3 opptil 500 m ² 2 per 100 m ² over 500 m ²		6	Min 3	Min 1
Forretning (store varer), kjøpesenter	Per 100m ² BRA		1,5		1,5	Min 1	
Kontor	Per 100m ² BRA		2		2	Min 3	Min 1
Industri	Per 100m ² BRA		0,5	Løses i reguleringsplan			
Lager	Per 100m ² BRA		0,1	Løses i reguleringsplan			
Restaurant, forsamlingslokale, treningssenter, øvrig tjenesteyting	Per 100m ² BRA		2,5		5	Min 2	Min 1
Barnehage	Per ansatt		0,5		1	Min 0,7	Min 0,2
	Per barn	0,15	0,25	0,15	0,25	Min 0,2	Min 0,1
Grunnskole, VGS	Per ansatt		0,5		1	Min 0,5	Min 0,2
	Per elev					Min 0,5	Min 0,2

Beregnet antall plasser avrundes til nærmeste hele antall (1,5 plasser = 2 plasser, 1,49 plasser = 1 plass).

Parkeringsdekningen for andre formål enn det som er nevnt i tabellen løses gjennom

reguleringsplan. For område BA.N-2 Kalnes gjelder egne parkeringsbestemmelser for antall plasser for personbil jf. bestemmelse § 5.1.7.

- a. Parkering med nødvendig manøvreringsareal skal løses på egen tomt eller i felles garasje/på felles oppstillingsplasser avsatt til formålet.
- b. Følgende gjelder for bilparkering:
 - i. Minimum 10 % av parkeringsplassene tilknyttet byggverk med krav om universell utforming og heis, skal tilpasses mennesker med nedsatt bevegelsesevne. Det er krav om minimum én plass.
 - ii. Ved utbygging til kontorformål, herunder undervisning og forskning, kan maksimalt 15 % av eiendommen benyttes til parkering på terrengnivå.
 - iii. Ved utbygging til forretning- og serviceformål kan maksimalt 30 % av eiendommen benyttes til parkering på terrengnivå.
 - iv. Der parkering etableres under bakken, kan maksimumsnorm fravikes.
 - v. Offentlig tilgjengelig flateparkering og private utendørs fellesanlegg skal ha kriminalitetsforebyggende utforming og gis et grønt preg med for eksempel trær, lav beplantning eller armert gress. Tette, høye hekker rundt områdene tillates ikke.
 - vi. I bygg og anlegg med offentlig tilgjengelig parkering skal minst 10 % av parkeringsplassene ha ladepunkt før det gis brukstillatelse. Standarden på ladepunkter skal være i samsvar med kravspesifikasjonene i kommunens strategi for ladeinfrastruktur.
- c. Følgende gjelder for sykkelparkering:
 - i. Minst 50% av sykkelplassene skal ha overbygg.
 - ii. Sykkelparkering kan anlegges i garasje, parkeringskjeller, på terreng eller i fellesbod. Byggverk for publikum innenfor byområdet skal ha lett tilgjengelige sykkelplasser for besøkende nær inngangspartiet, under tak.
 - iii. Sykkelplassene skal ha stativ som gjør det mulig å låse sykkelen på en trygg måte.
 - iv. Minst 20% av sykkelplassene skal være dimensjonert for spesialsykler. Der sykkelparkeringen legges innendørs skal rampe, heis, dører og lignende være dimensjonert også for de store syklene.
 - v. I boligbygg med flere enn 20 boenheter og kontorbygg med mer enn 2 000 m² BRA skal det være tilgjengelige ladepunkter ved sykkelparkeringsplassene. Innenfor byområdet skal det i tillegg være anlegg for sykkelvask.
- f. Ved bruksendringer kan minimumskravene fravikes med inntil 25%, forutsatt at krav om sykkelparkering overholdes.

Retningslinje til § 4.13

Ved utvidelse av eksisterende bebyggelse gjelder parkeringsbestemmelsen for prosjekter med minst én ny boenheter og/eller minst 200 m² utvidet bruksareal.

Byområdet er vist på temakart Byområdet og planprinsipper.

Krav til antall sykkelparkeringsplasser kan reduseres gjennom regulering av boligprosjekter med mange boenheter.

§ 4.13 Støy (jf. pbl. 11-9 nr. 6)

- a. Klima- og miljødepartementets retningslinje for behandling av støy i arealplanlegging T- 1442/2021 legges til grunn for all planlegging og byggesaksbehandling i kommunen. Anbefalte støygrenser i tabell 2 i T-1442/2021 skal ikke overstiges.
- b. Gjennom regulering kan etablering av nye boliger i rød støysone vurderes i områder egnet for vesentlig fortetting. Følgende vilkår skal være oppfylt:
 - i. Støynivået (L_{den}) overskrider ikke 68 dBA ved støyutsatt fasade.
 - ii. Boenhetene er gjennomgående og har en stille side hvor uterom kan plasseres.
 - iii. Minst halvparten av rom for varig opphold og minst ett soverom skal ha vindu mot stille side.
 - iv. Dempet fasade kan tillates som erstatning for stille side for enkelte boenheter dersom det dokumenteres at det ikke er mulig å oppnå stille side. Dempet fasade må utformes med høy opplevd kvalitet, og det må gjøres kompensierende tiltak for å veie opp for tap av stille side.
 - v. Krav om uteoppholdsarealer i § 5.1.1.1 er ivaretatt.
- c. Det kan tillates støyfølsom arealbruk i gul støysone dersom bebyggelsen har en stille side og tilgang til egnet uteoppholdsareal med tilfredsstillende støynivå. Bebyggelsen skal planlegges slik at en størst mulig andel oppholdsrom vil vende mot (og ha vindu mot) stille side.
- d. Innenfor hensynssoner H210 og H220 gjelder følgende ved etablering av ny bebyggelse med støyfølsomt bruksformål eller vesentlig utvidelse av eksisterende bebyggelse:
 - i. Det skal foreligge en støyfaglig utredning sammen med planforslaget og/eller søknad om byggetiltak. Støyutredningen skal avklare avbøtende tiltak på berørte bygninger og uteoppholdsarealer som vil være nødvendige for at støykravene oppfylles.
 - ii. Det skal foreligge en oppdatert støyutredning sammen med rammesøknad. Vurderingene i støyutredningen skal følge Retningslinje for behandling av støy i arealplanlegging T-1442/2021. Avbøtende tiltak skal være prosjektert tilstrekkelig før rammesøknad kan gis, og tiltak skal være utført før brukstillatelse kan gis.
- e. Dersom området også er utsatt for luftforurensing skal den totale belastningen vurderes.
- f. Det kan ikke etableres flere boenheter og/eller et større omfang med næringsarealer, skole, barnehage, omsorgsboliger på et område enn det som det er støyutredet for og lagt til grunn i reguleringsplan.

Retningslinjer til § 4.13

- i) *Områder egnet for vesentlig fortetting i bokstav b. er vist på temakart Fortetting. I bydelssentrene kan det gjennom regulering vurderes avvik fra vilkårene i bokstav b. Dette forutsetter at prosjektet samlet sett vil gi et godt bomiljø.*
- ii) *Krav om gode visuelle kvaliteter jf. plan- og bygningsloven § 29-2 gjelder også for støyreducerende tiltak.*

§ 4.14 Luftkvalitet (jf. pbl. 11-9 nr. 6)

- a. Alle tiltak skal planlegges slik at luftkvaliteten innendørs og utendørs tilfredsstillende kravene i retningslinjen for behandling av luftkvalitet i arealplanlegging T-1520.
- b. Det må gjøres nærmere utredning av luftforurensing med tilhørende avbøtende tiltak ved etablering av ny bebyggelse som er følsom for luftforurensing eller ved vesentlig endring av eksisterende bebyggelse som er følsom for luftforurensing, innenfor områder langs følgende veier:
 - i. Ytterkant E6, 65 meter ut
 - ii. Ytterkant fv. 109, 15 meter ut
 - iii. Ytterkant fv. 118 og rv. 22, 10 meter ut

Retningslinjer til § 4.14

- i) *Temakart Luftforurensing legges til grunn. Temakartet er utarbeidet etter retningslinjen for behandling av luftkvalitet i arealplanlegging (T-1520). Det inneholder informasjon om luftforurensing i form av svevestøv (PM10) og nitrogendioksid (NO₂) fra trafikk, vedfyring og industri, samt industrirelatert luftforurensing i form av svoveldioksid (SO₂).*
- ii) *I rød sone på temakart Luftforurensning skal det normalt ikke tillates arealbruk som er følsom for luftforurensning. Unntak kan bare skje i sentrale byområder og andre viktige fortetningsområder, etter en helsefaglig vurdering.*
- iii) *Gul sone på temakart Luftforurensning er en vurderingssone hvor det skal vises varsomhet med å tillate etablering av bebyggelse med bruksformål som er følsomt for luftforurensning. I gul sone skal det legges vekt på at uteoppholdsarealer får minimal eksponering og at det sikres godt innelima. Dersom området også er utsatt for støy skal den totale belastningen vurderes.*

§ 4.15 Flom og overvann (jf. pbl. § 11-9 nr. 6)

- a. For alle planer og tiltak innenfor hensynssoner H320 skal trygghet mot fare eller skade vurderes i henhold til krav i pbl. § 28-1 og TEK17 §§ 7-1 og 7-2 med gjeldende veiledning, herunder NVEs veileder 3/2022 Sikkerhet mot flom: utredning av flomfare i reguleringsplan og byggesak og NVEs veileder 4/2022 Rettleiar for handtering av overvatn i arealplanar. Det må ved utarbeiding av reguleringsplan og byggesak dokumenteres tilstrekkelig sikkerhet mot fare eller skade fra flom/oversvømmelser.
- b. Påslipp av overvann til det offentlige nettet tillates bare der nettet har kapasitet.
- c. Gårdsplasser eller lignende tillates ikke steinlagt eller asfaltert innenfor byområdet dersom dette fører til at overvann ledes ut i veien eller til naboeiendommer.

- d. Ved offentlig ettersyn av reguleringsplaner skal det foreligge:
- i. En beregning av blågrønn faktor, i tråd med Norsk standard 3845 Blågrønn faktor.
 - ii. En overvannsplan som viser løsning for håndtering av overvann. Overvannsplanen skal vise framtidige nedbørsmengder, trygge flomveier og nødvendige tiltak for å håndtere overvann lokalt.

Retningslinje til § 4.15

- i) *Følgende er tatt inn som faresoner H320 på plankartet, og vist på temakart Flom:*
 - a) *Kartlagte flomsoner langs Glomma fra Hasle til Rolvsøysund er vist som faresone «H320_kartlagt flomsone Glomma» (jf. NVEs rapport nr. 7 2006).*
 - b) *Aktsomhetsområder for flom langs øvrige vassdrag og for Glomma for øvrig er vist som faresone «H320_aktsomhet flom vassdrag».*
 - c) *Aktsomhetsområder for oversvømmelser ved styrtregn er vist som faresone «H320_aktsomhet_overvann».*
- ii) *Overvannsveileder for kommunene i vannområdene Glomma sør og Morsa datert 15.01.2024 skal legges til grunn i byggesøknader og/eller planlegging av ny bebyggelse. Prosjekter som reguleres bør oppfylle en blågrønn faktor i henhold til veilederen. Eventuelle avvik må begrunnes.*
- iii) *Til bokstav e: Byområdet er vist på temakart Byområdet og planprinsipper/soner.*
- iv) *Elver og bekker skal som hovedregel ikke lukkes og bør bevares så nært opptil sin naturlige form som mulig. I planer som berører allerede lukkede eller sterkt påvirkede vassdrag, skal det vurderes om vassdraget kan gjenåpnes og restaureres.*

§ 4.16 Slokkevann og forebygging av skogbrann (jf. pbl. 11-9 nr. 3 og 5)

- a. Tiltak som utløser krav til slokkevann, skal prosjekteres og utføres i samsvar med kommunens retningslinjer for slokkevann og vannforsyning til sprinkleranlegg.
- b. Ved regulering av nye bolig- og næringsområder skal det settes av branngater som skal bidra til å stoppe spredning av en eventuell brann.

Retningslinje til § 4.16

- i) *Det er tiltakshaver/ansvarlig(e) foretaks ansvar å sørge for at myndighetenes krav til brannsikring er ivaretatt.*

§ 4.17 Grunnforurensing (jf. pbl. § 11-9 nr. 6 og § 11-8 bokstav a)

For barnehager, barneskoler/SFO og lekeplasser gjelder følgende:

- a. I forkant av vesentlige terrenginngrep skal det gjennomføres undersøkelser av grunnen.
- b. Ved nyetablering eller utvidelse av barnehager, barneskoler/SFO eller lekeplasser, skal det når utelekeområdet er ferdig planert, tas prøver av overflatejorda. Dersom noen av

prøvene overskrider Folkehelseinstituttets «Anbefalte kvalitetskriterier for jord i barnehager, lekeplasser og skoler» skal tilfredsstillende tiltak gjennomføres. Dette skal utføres i henhold til Miljødirektoratets veiledere, TA-2260, TA-2261 og TA-2262.

- c. Dersom ny jord tilføres skal det foreligge dokumentasjon som viser at denne tilfredsstillende «Krav til kjemisk sammensetning av jord som skal leveres til barnehager og lekeplasser», tabell 3 i Miljødirektoratets veileder TA-2261.

Retningslinje til § 4.17

- i) *Tiltak skal planlegges slik at de ikke medfører fare for skade på helse eller miljø jf. forurensningsforskriften kapittel 2.*
- ii) *Faresone H390 viser områder hvor det er mistanke om eller kjennskap til forurenset grunn. Miljødirektoratets veiledere og databaser, samt kommunens kartlag Grunnforurensning skal, som et minimum, benyttes som grunnlag for å vurdere risiko for forurenset grunn.*

§ 4.18 Beskyttelse av omgivelsene ved bygge- og anleggstiltak (jf. pbl. 11-9 nr. 3)

- a. For bygg og anleggsvirksomhet gjelder støygrensene gitt i tabellene 4 og 5 i Retningslinje for behandling av støy i arealplanlegging, T-1442/21.
- b. For større eller langvarige bygge- og anleggstiltak skal luftkvalitetsgrenser angitt i Retningslinjer for behandling av luftkvalitet i arealplanlegging T-1520 tilfredsstilles gjennom hele anleggsfasen.

Retningslinje til § 4.18

- i) *Beskyttelse av omgivelsene i anleggsfasen er ett av temaene i kvalitetsprogrammet for miljø og klima (se § 4.20).*
- ii) *Det skal lages en plan for håndtering av støy dersom det av ulike grunner ikke er mulig å overholde grenseverdiene gitt i tabell 4 og 5 i T-1442/21 eller nyere versjoner.*
- iii) *Det kan kreves at effekten av støy- og/eller støvdempende tiltak dokumenteres ved målinger bekostet av tiltakshaver.*

§ 4.19 Høyspenningsanlegg (jf. pbl. §§ 11-9 nr. 5)

- a. Nye boliger/fritidsboliger, institusjoner, skoler eller barnehager tillates ikke etablert der magnetfeltnivået er høyere enn 0,4 mikrottesla i snitt over året.
- b. Nye høyspenningsanlegg, radiomaster eller lignende tillates ikke etablert dersom dette medfører at boliger/fritidsboliger, institusjoner, skoler eller barnehager får et magnetfeltnivå høyere enn 0,4 mikrottesla i snitt over året.

Retningslinje til § 4.19

Høyspentanlegg omfatter høyspentledninger, jordkabler og transformatorstasjoner.

§ 4.20 Estetikk og miljøkvalitet (jf. pbl. § 11-9 nr. 6)

- a. Tiltak skal tilpasses området naturgitte forhold.
- b. Kvalitetsprogram for miljø og klima: Ved utarbeidelse av områdereguleringsplan og detaljreguleringsplan for utbyggingsprosjekter med mer enn 10 000 m² BRA skal det utarbeides et retningsgivende kvalitetsprogram for miljø og klima for godkjenning av

Sarpsborg kommune. Kvalitetsprogrammet skal utarbeides etter kommunens mal og følge saken til offentlig ettersyn.

Retningslinjer til § 4.20

- i) Det skal gjøres en helhetlig estetisk vurdering av alle tiltak. I vurderingen skal inngå momenter som nær- og fjernvirkning, topografi, tomtas beskaffenhet, tilpassing kontra kontrastvirkning, volumoppbygging, materialbruk og farger.*
- ii) Kommunen kan kreve at 3D-tegninger leveres ved regulering og/eller som del av søknad om tiltak dersom det er beslutningsrelevant, for eksempel i nærheten av kulturminner eller innenfor avgrensningen av kulturmiljøer eller kulturlandskapsområder.*

§ 4.21 Naturmangfold (jf. pbl. 11-9 nr.6)

Retningslinje til § 4.21

- i) Prinsippene i naturmangfoldloven §§ 8 til 12 med tilhørende veileder skal legges til grunn ved behandling av saker som kan berøre interesser knyttet til naturmangfoldet. Vurderingene og vektleggingen av prinsippene skal fremgå av saksutredningen.*
- ii) Dersom vurderingen etter punkt i. viser at tiltaket berører interesser knyttet til naturmangfold, kan kommunen kreve at disse interessene blir nærmere utredet. Kommunen kan også kreve at alternativvurdering og/eller avbøtende tiltak gjennomføres.*
- iii) Ved nye tiltak og inngrep som kan ha negativ påvirkning på miljøtilstanden til en vannforekomst skal dette redegjøres for i reguleringsplan og søknad om tiltak, og veies opp mot miljømålet til vannforekomsten.*
- iv) Som minimum skal Miljødirektoratets Naturbase og Artsdatabankens Artskart brukes som informasjonsgrunnlag i vurderingen av naturverdier. I tillegg bør også lokale databaser og kunnskapsmiljøer legges til grunn for beslutningen.*

§ 4.22 Bestemmelsesområder for bevaring av kulturlandskap (jf. pbl. § 11-9 nr.6)

Retningslinje til § 4.22

- i) Alle tiltak innenfor bestemmelsesområder for bevaring av kulturlandskap BS_Landskap_01 –_49 skal vurderes opp mot landskapsvirkninger.*
- ii) Bestemmelsesområdene omfatter:*
 - a) Kulturhistoriske landskap av nasjonal interesse (gjelder bokstav a - BS_Landskap_0_01 Sarpsfossen og Hafslund, og bokstav b - BS_Landskap_02 Oldtidsveien-Skjebergsetta)*
 - b) Landskap i tilknytning til kulturmiljø iht. rapporten Underlagsdokument for fortettingsstrategi - Kartlegging av landskap og kulturmiljøer med analyse av egnethet for fortetting, des. 2019 - apr. 2020. Rapporten kan benyttes for en nærmere beskrivelse av områdekarakteren og bakgrunn for bestemmelsene.*
 - c) Viktige kulturlandskap eller kulturmiljøer i fylkesplanen Østfold mot 2050 vedtatt 21.06.2018*
 - d) Viktige kulturlandskap kartlagt av Sarpsborg kommune i 2015*

- iii) *Med mindre det er spesifisert under at tiltak skal oversendes regional kulturminneforvaltning for uttalelse, avklares saker av kommunen.*
- iv) *Med «nybygg» i bestemmelsene under § 4.22 menes bygninger som ikke regnes som sekundærbygninger.*

§ 4.22.1 Bestemmelsesområde BS_Landskap_01 Sarpsfossen og Hafslund

Nye store og dominerende bygninger og anlegg, herunder nye vei- og jernbaneanlegg, skal ha høy arkitektonisk kvalitet. I områder som inngår i, eller grenser inn mot Hafslund hovedgårds parkområder eller nære omgivelser, skal grøntområder og uteanlegg tilpasse seg omgivelsene. Eksisterende siktlinjer og historiske strukturer, som f.eks. alléer, skal opprettholdes.

Retningslinje til §4.22.1

- i) *Hafslund industriområde: I områder avsatt til nåværende eller framtidig næringsbebyggelse og som ikke er regulert som bevaringsområder, tillates store, dominerende bygg. Det må ved regulering gjøres en vurdering av landskapsvirkninger med 3d-modell. Hensyn til Hafslund hovedgård skal veie tungt.*
- ii) *Tiltak som har innvirkning på landskapsbildet eller berører historiske elementer, for eksempel automatisk fredete kulturminner, gårdstun, verneverdige bygninger og trerekker, skal forelegges regional kulturminneforvaltning for uttalelse.*

§ 4.22.2 Bestemmelsesområde BS_Landskap_02 Oldtidsveien-Skjebergsletta

- a. Nybygg som virker dominerende i landskapet tillates ikke. Strukturen i gamle gårdstun skal bevares. Nye driftsbygninger skal innpasses i eksisterende gårdstun, både med hensyn til arkitektur og plassering. Elementer som underbygger det historiske landskapets karakter, for eksempler trerekker, beitemarker, bekker og utsynspunkter mot fjordarmene, skal ivaretas ved oppføring av ny eller endring av eksisterende bebyggelse.
- b. Siktkorridorer mellom Raet og Skjebergkilen og mot Isesjø må holdes åpne. Middelalderkirkestedene (Skjeberg og Ullerøy) må beholde sin dominerende plass i landskapet. Ved Sandbakken må det sikres en grønn buffer mot det åpne jordbrukslandskapet.
- c. Eventuelle tiltak på fv. 130 Oldtidsveien skal ha høy estetisk kvalitet og bidra til å forsterke de historiske sammenhengene.

Retningslinje til § 4.22.2

Tiltak som har innvirkning på landskapsbildet eller berører historiske elementer, for eksempel automatisk fredete kulturminner, gårdstun, verneverdige bygninger og trerekker, skal forelegges regional kulturminneforvaltning for uttalelse.

§ 4.22.3 Bestemmelsesområde BS_Landskap_03 Alvimdalen

Nybygg, tilbygg, påbygg, garasjer o.l., skal ikke svekke siktlinjer mot Tune kirke.

§ 4.22.4 Bestemmelsesområde BS_Landskap_04 Ravneberget fort, Herresalen og Jomfrusalen

Nybygg, tilbygg, ombygginger, garasjer o.l., skal tilpasse seg eksisterende målestokk og ikke komme i direkte berøring med en viktig siktlinje eller et automatisk fredet kulturminne.

§ 4.22.5 Bestemmelsesområde BS_Landskap_05 Opstadfeltet

Nybygg, tilbygg, påbygg, ombygginger, garasjer o.l., skal tilpasse seg eksisterende arkitektur og målestokk, og skal ikke komme i direkte berøring med en viktig siktlinje eller et automatisk fredet kulturminne. En eventuell utbygging i Vistergropa må sikre en grønn buffer mot Opstadfeltet.

§ 4.22.6 Bestemmelsesområde BS_Landskap_06 Greåker fort

Nybygg, tilbygg, påbygg, garasjer o.l. skal tilpasse seg arkitekturen og målestokk i området.

§ 4.22.7 Bestemmelsesområde BS_Landskap_07 Vestre batteri

Nybygg, tilbygg, påbygg, garasjer o.l. skal tilpasse seg arkitekturen og målestokk i området. Det tillates kun énetasjes eneboliger. Bebyggelse og dens plassering i terrenget må ta hensyn til utsyn fra/innsyn til batteriet.

§ 4.22.8 Bestemmelsesområde BS_Landskap_08 Østre batteri

Nybygg, tilbygg, påbygg, garasjer o.l. skal tilpasse seg arkitekturen og målestokk i området. Ny bebyggelse skal ikke sperre ytterligere for utsynet fra Østre batteri.

§ 4.22.9 Bestemmelsesområde BS_Landskap_09 Grasto

Den grønne silhuetten langs åssiden i vest skal bevares.

§ 4.22.10 Bestemmelsesområde BS_Landskap_10 Greåker kirke

Det tillates kun énetasjes bebyggelse.

§ 4.22.11 Bestemmelsesområde BS_Landskap_11 Hannestadstranda

Fortetting og transformasjon i dette området skal sikre lys og sikt mellom arbeiderboligene og Glomma-landskapet. Det må ikke bygges tette, langsgående strukturer som stenger for sammenhengen mellom husene og elva. Høyde på ny bebyggelse skal være varierende.

§ 4.22.12 Bestemmelsesområde BS_Landskap_12 Tune prestegård/Valaskjold

- a. Det må sikres en buffersone rundt prestegården som sørger for at virkningen av den monumentale beliggenheten opprettholdes. Villabebyggelsen omkring prestegården skal beholdes som énetasjes eneboliger med store hager.
- b. Det må ikke bygges høybygg som konkurrerer med Tune kirke i korridoren fra St. Nicolas kirkeruin til Tune kirke.

§ 4.22.13 Bestemmelsesområde BS_Landskap_13 Yvenåsen

Retningslinje til § 4.22.13

Ved regulering av området bør det sikres en grønn silhuettlinje i bakkant av bebyggelsen. Den øvre bebyggelsen bør utformes på en slik måte at vegetasjonen i silhuetten blir synlig over eller mellom bygningene.

§ 4.23 Generelle bestemmelser om kulturminner og kulturmiljøer (jf. pbl. § 11-9 nr.7)

Se også § 4.24 Bestemmelsesområder for bevaring av kulturmiljøet.

§ 4.23.1 Automatisk fredete kulturminner

Retningslinje til § 4.23.1

- i) *For alle tiltak som kan komme til å virke inn på automatisk fredede kulturminner, inkludert deres sikringssoner, må det søkes kulturmyndighetene om tillatelse etter lov om kulturminner.*
- ii) *Dersom det under anleggsarbeider treffes på automatisk fredede kulturminner, eksempelvis i form av helleristninger, brent leire, keramikk, flint, groper med trekull og/eller brent stein etc., skal arbeidet øyeblikkelig stanses og regional kulturminneforvaltning varsles, jf. kulturminneloven § 8.*

§ 4.23.2 Kulturmiljøer og kulturminner fra nyere tid

- a. *Ny bebyggelse, tilbygg og påbygg samt fasadeendringer skal ikke være dominerende eller skjemmende for bevaringsverdige eller fredete bygninger og kulturmiljøer.*
- b. *Tilbakeføring av bygninger og anlegg og/eller bygningsdeler til tidligere periode, skal skje på et historisk dokumentert grunnlag. Der dokumentasjon ikke foreligger i sin helhet, tillates bygningsdeler tilbakeført til stilhistorisk riktig utforming og materialbruk ut fra eksempler på tilsvarende bygninger.*

Retningslinje til § 4.23.2

- i) *Alle byggetiltak som berører bevaringsverdige eller fredete bygninger og kulturmiljøer skal vurderes spesielt med hensyn til kulturhistorisk og arkitektonisk verdi.*
- ii) *Tiltak som kan forringe den kulturhistoriske verdien av kulturminner og kulturmiljøer av nasjonal eller regional verdi/interesse, jf. kommunedelplan for kulturminner, kulturmiljøer og kulturlandskap, skal oversendes regional kulturminneforvaltning for uttalelse. Alle vesentlige endringer på kulturminner/bygninger oppført før 1850 oversendes regional kulturminneforvaltning, jf. kulturminneloven § 25. Utover dette er det kommunens kulturminnefaglige sakkyndige som avgjør hvilke saker som skal forelegges regional kulturminneforvaltning og lokale interesseorganisasjoner. Saker av prinsipiell betydning skal som hovedregel forelegges regional kulturminneforvaltning.*
- iii) *Kulturminneplanen viser prioriterte kulturminner av lokal, regional og nasjonal verdi/interesse i kapittel 5. I tillegg kan kommunen vurdere at andre bygninger og anlegg som ikke står oppført i kulturminneplanen har verneverdi. Uthus kan være en viktig del av et kulturmiljø, og omfattes av bestemmelsene for bevaring av kulturmiljøet.*
- iv) *SEFRAK-registeret er et aldersregister der det ikke er foretatt noen verneverdivurdering. Kommunen bør ta en vurdering av verneverdien før det eventuelt blir gitt tillatelse til å endre, flytte eller rive bygninger. Tiltak ved SEFRAK-registrerte bygninger skal vurderes å oversendes regional kulturminneforvaltning for uttalelse. For meldepliktige bygninger (bygninger eldre enn 1850), er det lovfestet i kulturminneloven § 25 at kommunen er pliktig til å oversende tiltaket til regional kulturminneforvaltning for uttalelse før endring eller riving kan bli godkjent. Kommunalt vedtak skal umiddelbart oversendes regional kulturminneforvaltning.*

§ 4.24 Bestemmelsesområder for bevaring av kulturmiljø (jf. pbl. § 11-9 nr. 7)

- a. *I alle bestemmelsesområder for bevaring av kulturmiljø, skal tiltak tilpasse seg arkitekturen og videreføre stedets særpreg.*

- b. Ved regulering innenfor eller like utenfor bestemmelsesområder for bevaring av kulturmiljø, skal kulturmiljøet dokumenteres, og det skal redegjøres for hvordan verdiene vil bli ivaretatt.

Retningslinje til § 4.24

- i) *Bestemmelsesområder bevaring av kulturmiljø vises på temakart Kulturlandskap og kulturmiljøer. Bestemmelsesområdene omfatter:*
 - a) *Riksantikvarens kulturmiljøer av nasjonal interesse, tidligere NB!-registeret (gjelder hensynssone BS_Kulturmiljø_01 Opsund)*
 - b) *Områder fra rapporten Underlagsdokument for fortettingsstrategi - Kartlegging av landskap og kulturmiljøer med analyse av egnethet for fortetting, des. 2019 - apr. 2020*
 - c) *Andre viktige kulturmiljøer vurdert i forbindelse med arbeid med kommunedelplan for kulturminner*
- ii) *Med «nybygg» i bestemmelsene under § 4.24 menes bygninger som ikke regnes som sekundærbygninger. Riving og gjenoppføring regnes ikke som «nybygg» i denne sammenhengen.*
- iii) *I søknad om tiltak som kan komme i strid med bestemmelser om bevaring av kulturmiljø kreves det en redegjørelse for hvordan de kulturhistoriske verdiene vil bli ivaretatt.*
- iv) *Alle tiltak etter pbl. § 20-1 er søknadspliktige i bestemmelsesområder for bevaring av kulturmiljøet.*
- v) *Hustuffer, stengjerder, murer, gamle veianlegg, bruer, alléer, trerekker, hageanlegg og brygger som ligger innenfor bestemmelsesområder for bevaring av kulturmiljø og som bidrar til å gi særpreg til området, bør bevares*

§ 4.24.1 Bestemmelsesområde BS_Kulturmiljø_01 Opsund

- a. *Nybygg og deling av eiendom tillates ikke. Tilbygg, påbygg, garasjer o.l. som ikke utformes og plasseres i tråd med prinsippene i byggeskikkveileder for Opsund, tillates ikke. For enkelte hus tillates ikke tilbygg/påbygg, jf. byggeskikkveileder for Opsund.*
- b. *Riving av byggverk oppført før 1970 er ikke tillatt.*
- c. *Ved vedlikehold og istandsetting av bygninger skal de opprinnelige/historisk, verdifulle bygningsdeler repareres og ikke byttes. Historiske verneverdige bygningsdeler, materialer, konstruksjoner, overflatebehandlinger og farger skal bevares.*

Retningslinje til § 4.24.1

Tiltak som kan forringe kulturmiljøet skal forelegges regional kulturminneforvaltning for uttalelse.

§ 4.24.2 Bestemmelsesområde BS_Kulturmiljø_02 Greåker sentrum

Fortetting og transformasjon i området kan være av bymessig karakter. Ny bebyggelse skal plasseres i fortauslinje eller veikant der dette er praksis. Greåker torg skal bevares som åpen plass/park eller lignende.

§ 4.24.3 Bestemmelsesområde BS_ Kulturmiljø_03 Sarpsborg mekaniske verksted

Fortetting og transformasjon av området er positivt. Det skal inkorporeres noen historiske elementer i utviklingen av området.

§ 4.24.4 Bestemmelsesområde BS_ Kulturmiljø_04 Visterveien/Sportsveien/Moaveien

Nybygg, tilbygg, påbygg, garasjer o.l. som ikke tilpasser seg målestokk i området, tillates ikke. Der eksisterende bebyggelse er plassert tilbaketrukket fra fortau/vei, skal dette følges. Det tillates bebyggelse med opptil to etasjer. Bebyggelsen skal være frittstående eneboliger/tomannsboliger. Det kan tillates rekkehus med oppbrudte enheter i utkanten av området. Området skal bevare et grønt preg.

§ 4.24.5 Bestemmelsesområde BS_ Kulturmiljø_05 Hannestadstranda

Nybygg, tilbygg, påbygg, garasjer o.l. som ikke tilpasser seg arkitekturen og målestokk, tillates ikke. Rekken med arbeidsboliger (Greåkerveien 52-60 og 82-108) skal beholde sitt helhetlige uttrykk.

§ 4.24.6 Bestemmelsesområde BS_ Kulturmiljø_06 Yvenstranda

Nybygg, tilbygg, påbygg, garasjer o.l. som ikke tilpasser seg arkitekturen, materialbruk og målestokk, tillates ikke. Luftigheten rundt gårdstunene skal bevares.

§ 4.24.7 Bestemmelsesområde BS_ Kulturmiljø_07 Moseveien

Nybygg og deling av eiendom tillates ikke. Atriumshusene skal bevare sin opprinnelige form og høyde. Påbygg tillates ikke. Ved mindre endringer må hvert rekke vurderes som en enhet. Små boder kan tillates på hagesiden, etter et felles prinsipp. Eksisterende grøntområde i sentrum og kantene skal bevares.

§ 4.24.8 Bestemmelsesområde BS_ Kulturmiljø_08 Gaupefaret

Nybygg og deling av eiendom tillates ikke. Tilbygg, påbygg, garasjer o.l. som ikke tilpasser seg eksisterende skala tillates ikke. Utformingen med mye vegetasjon og god terrengtilpasning skal videreføres.

§ 4.24.9 Bestemmelsesområde BS_ Kulturmiljø_09 Johan Nortugsvei

Nybygg og deling av eiendom tillates ikke. Tilbygg, påbygg, garasjer o.l. som ikke tilpasser seg eksisterende skala tillates ikke. Utformingen med mye vegetasjon og god terrengtilpasning skal videreføres.

§ 4.24.10 Bestemmelsesområde BS_ Kulturmiljø_10 Østadveien / Magnus Johansens vei

Nybygg, påbygg og deling av eiendom tillates ikke. Tilbygg, garasjer o.l. som ikke tilpasser seg strukturen og karakteren i området tillates ikke.

§ 4.24.11 Bestemmelsesområde BS_ Kulturmiljø_11 Tune rådhus

Nybygg, tilbygg, påbygg, garasjer o.l. som ikke tilpasser seg arkitekturen, tillates ikke. Tune rådhus' fasadeuttrykk og høyde må bevares.

§ 4.24.12 Bestemmelsesområde BS_ Kulturmiljø_12 Alvim østre og mellom

Nybygg, tilbygg, påbygg, garasjer o.l. som ikke tilpasser seg arkitekturen og skalaen i området, tillates ikke. Luftigheten rundt gårdsbebyggelsen må bevares.

§ 4.24.13 Bestemmelsesområde BS_ Kulturmiljø_13 Alvimhaugen

Nybygg, tilbygg, påbygg, garasjer o.l. som ikke tilpasser seg arkitekturen og skalaen i området, tillates ikke.

§ 4.24.14 Bestemmelsesområde BS_ Kulturmiljø_14 Tuneraet

Nybygg, tilbygg, påbygg, garasjer o.l. som ikke tilpasser seg skalaen i området, tillates ikke. Ny bebyggelse skal ikke framstå som dominerende i landskapet. Utsiktspunkter, siktlinjer og landemerker skal ivaretas.

Retningslinje til § 4.24.14

Utsiktspunkter, siktlinjer og landemerker er vist i rapporten Underlagsdokument for fortetningsstrategi - Kartlegging av landskap og kulturmiljøer med analyse av egnethet for fortetting, des. 2019 - apr. 2020.

§ 4.24.15 Bestemmelsesområde BS_ Kulturmiljø_15 Tune prestegård / Valaskjold

Deling av eiendom er ikke tillatt. Nybygg, tilbygg, påbygg, garasjer o.l. som ikke tilpasser seg kulturmiljøet, tillates ikke. Tiltak som svekker prestegården som et synlig landemerke i landskapet tillates ikke.

§ 4.24.16 Bestemmelsesområde BS_ Kulturmiljø_16 Lande torg med omgivelser

Nybygg og deling av eiendom tillates ikke. Tilbygg, påbygg, garasjer o.l. som ikke tilpasser seg eksisterende skala og bebyggelsesstruktur, tillates ikke. Bebyggelse skal være eneboliger eller tomannsboliger. Der eksisterende bebyggelse er plassert tilbaketrukket fra fortau/vei, skal dette følges. Store, grønne hager skal ivaretas. I Bungalowveien skal eventuelle endringer av eksisterende bygg tilpasse seg arkitekturen i gata.

§ 4.24.17 Bestemmelsesområde BS_ Kulturmiljø_17 Lækkert

Nybygg, tilbygg, påbygg, garasjer o.l. som ikke tilpasser seg eksisterende volum og høyder, tillates ikke. Det grønne preget må videreføres.

§ 4.24.18 Bestemmelsesområde BS_ Kulturmiljø_18 Lande gård

Nybygg, påbygg og deling av eiendom tillates ikke. Tilbygg, garasjer o.l. som ikke tilpasser seg det arkitektoniske uttrykket, tillates ikke. Hagen må bevares.

§ 4.24.19 Bestemmelsesområde BS_ Kulturmiljø_19 Kjennshaugveien

Gatestrukturen med bebyggelse plassert tett mot gata, skal ivaretas. Bebyggelsen i første rekke mot gata må tilpasse seg eksisterende høyder, volum og arkitektonisk uttrykk.

§ 4.24.20 Bestemmelsesområde BS_ Kulturmiljø_20 Gråbeinfaret / Mikkelveien

Nybygg og påbygg tillates ikke. Tilbygg, garasjer o.l. som svekker helhetstuttrykket tillates ikke.

§ 4.24.21 Bestemmelsesområde BS_ Kulturmiljø_21 St. Hansberget

Nybygg og deling av eiendom tillates ikke. Tilbygg, påbygg, garasjer o.l. som ikke tilpasser seg arkitekturen, tillates ikke. Tilpasning til terrenget må videreføres.

§ 4.24.22 Bestemmelsesområde BS_ Kulturmiljø_22 Østre batteri

Nybygg og deling av eiendom tillates ikke. Tilbygg, påbygg, garasjer o.l. skal ikke sperre for utsynet fra Østre batteri.

§ 4.24.23 Bestemmelsesområde BS_ Kulturmiljø_23 Hafslund hovedgård

Nybygg og deling av eiendom tillates ikke. Tilbygg, påbygg, garasjer o.l. som ikke ivaretar de kulturhistoriske verdiene, tillates ikke.

§ 4.24.24 Bestemmelsesområde BS_ Kulturmiljø_24 Hafslund bebyggelse

Nybygg, tilbygg, påbygg, garasjer o.l. som ikke tilpasser seg målestokk og arkitektonisk uttrykk, tillates ikke. Ved Storhaug på Hafslund skal det ved regulering sikres et grønt skille med trær mellom de store næringsbyggene på den ene siden, og det åpne jordbruks- og herregårdlandskapet på den andre siden.

§ 4.24.25 Bestemmelsesområde BS_ Kulturmiljø_25 Rød-gårdene

Nybygg og deling av eiendom tillates ikke. Tilbygg, påbygg, garasjer o.l. som ikke ivaretar bygningenes opprinnelige preg, tillates ikke.

§ 4.24.26 Bestemmelsesområde BS_ Kulturmiljø_26 Hagastuveien og Rødsøyveien

Nybygg og deling av eiendom tillates ikke. Tilbygg, påbygg, garasjer o.l. som ikke tilpasser seg skala og bebyggelsesstruktur, tillates ikke. Plassering av bebyggelsen og store hager skal videreføres.

§ 4.24.27 Bestemmelsesområde BS_ Kulturmiljø_27 Saturnveien og Kometveien

Nybygg, deling av eiendom, og påbygg, tillates ikke. Tilbygg, garasjer, uthus o.l. skal ha flatt tak og ikke mer enn én etasje.

§ 4.24.28 Bestemmelsesområde BS_ Kulturmiljø_28 Området nord for Gamle Isevei

Deling av eiendom tillates ikke. Nybygg, tilbygg, påbygg, garasjer o.l. som ikke tilpasser seg hovedform, skala, materialbruk og bebyggelsesstruktur, tillates ikke. Der eksisterende bebyggelse er plassert tilbaketrukket fra fortau/vei, skal dette følges. Området må bevare sitt grønne preg. Hus tegnet med utgangspunkt i Arnstein Arnebergs ferdighuskatalog skal beholde sitt arkitektoniske uttrykk.

§ 4.24.29 Bestemmelsesområde BS_ Kulturmiljø_29 Området sørvest for Dondern

Nybygg og deling av eiendom tillates ikke. Tilbygg, påbygg, garasjer o.l. som ikke tilpasser seg bebyggelsesstruktur, skala og hovedform i området, tillates ikke. Området må bevare sitt grønne preg.

§ 4.24.31 Bestemmelsesområde BS_ Kulturmiljø_31 Snogtin

Myraveien 18: Boligens form og arkitektoniske uttrykk, samt hagen rundt boligen, må bevares. Tilbygg/påbygg til arbeiderbrakk og nybygg tett inntil den, tillates ikke.

§ 4.24.32 Bestemmelsesområde BS_ Kulturmiljø_32 Borgen-gårdene

Nybygg, tilbygg, påbygg, garasjer o.l. skal ikke virke dominerende i landskapet. Unntatt er landbruksbebyggelse som er utformet i tråd med lokal byggeskikk.

§ 4.24.33 Bestemmelsesområde BS_ Kulturmiljø_33 Stasjonsbyen, sentrum

Nybygg, tilbygg, påbygg, garasjer o.l. må videreføre eksisterende gatestruktur. Tiltak på Gamle Skjeberg stasjon, gamle kommunelokale, Stasjonsveien 48, Stasjonsveien 70 og Fladebyveien 2 må ivareta bygningenes kulturhistoriske verdi.

§ 4.24.34 Bestemmelsesområde BS_ Kulturmiljø_34 Eidet

Nybygg, tilbygg, påbygg, garasjer o.l. som ikke er tilpasset landskapet og de verneverdige bygningene og anlegg, tillates ikke. Tiltak skal ikke redusere allmennhetens tilgang til friluftslivsområdet. Alle bygninger og elementer som har vært en del av tømmerfløtningsanlegget skal bevares i eksteriøret som en del av miljøet. Tiltak på øvrige, eksisterende bygg i miljøet rundt tømmerfløtningsanlegget skal tilpasse seg arkitekturen og skalaen i området.

§ 4.24.35 Bestemmelsesområde BS_ Kulturmiljø_35 Furuholmen

Nybygg, tilbygg, påbygg, garasjer o.l. som ikke er tilpasset landskapet og de verneverdige bygningene og anlegg, tillates ikke.

§ 4.25 Fjernvarme (jf. pbl. 11-9 nr. 3)

- a. Følgende må tilknyttes fjernvarmeanlegget, dersom de ligger innenfor konsesjonsområdet:
 - i. Nybygg over 500 m²
 - ii. Til- og påbygg over 500 m²
 - iii. Bygninger over 500 m² som foretar hovedombygging
- b. Tilknytningsplikten i bokstav a gjelder ikke dersom:
 - i. Bygningens varmebehov er dekket av intern overskuddsvarme, eller:
 - ii. Det dokumenteres at bruk av alternative løsninger for tiltaket vil være miljømessig bedre enn tilknytningen.

Retningslinje til § 4.25

Konsesjonsområdet er vist med hensynssone H410 på plankartet.

Tilknytningskravet gjelder ikke for bruksendring av eksisterende bebyggelse og mindre tilbygg og påbygg, så lenge det ikke foretas hovedombygging.

§ 4.26 Bydelssentre (jf. pbl. § 11-9 nr. 5)

- a. Bydelssentrene Grålum, Borgen og Greåker skal utvikles innenfor områder markert som bestemmelsesområde Bydelssentre jf. «Temakart Bydelssentre». Bydelssentre skal ha høy arealutnyttelse og tydelige senterfunksjoner. Bydelssentrene skal samlokalisere boliger, varehandel og andre servicefunksjoner. Tilbudet innenfor bydelssentret skal betjene bydelssenteret og nærområdet.
- b. Etablering av ny bebyggelse og infrastruktur skal bidra til god og helhetlig stedsutvikling, samt bidra til å bygge oppunder områdets attraktivitet og tilgjengelighet med buss, sykkel og gange. Det settes høye krav til estetisk kvalitet i utformingen av bebyggelse, byrom/uteoppholdsarealer og infrastruktur. Veier skal utformes som gater med hyppige krysningsmuligheter for gående. Uterom skal være universelt utformet. Byrom/utearealer skal utformes med vegetasjon. Bebyggelse for handel og publikumsrettet service skal utformes med aktiv, utadrettet fasade.

- c. I nye, store prosjekter innen bydelssentrene skal bilparkeringsplasser plasseres i parkeringskjeller/parkeringshus. På bakken tillates kun parkering tilknyttet offentlig tilgjengelige ladestasjoner, venteplasser for taxi og noe besøksparkering.
- d. Bestemmelsesområde BS_Bydelssenter 01 (Grålum): Områdereguleringen avklarer omfang av kontorarealer med hensikt å ikke svekke sentrum. Det skal sikres gode løsninger for gående, syklende og reisende med kollektivtransport. Det skal etableres offentlige møteplasser/torg. Lokaliseringen av disse avklares gjennom områdereguleringen.
- e. Bestemmelsesområde BS_Bydelssenter_02 (Borgen): Det skal utvikles et offentlig torg/møteplass ved Skjeberg administrasjonsbygg. Gjennom felles regulering av flere eiendommer under ett jf. bestemmelse § 3.8 skal gode overganger sikres mellom bolig- og næringsfunksjoner. Ved regulering må kobling til kjernen i bydelssenteret (ved Skjeberg administrasjonsbygg) sikres.
- f. Bestemmelsesområde BS_Bydelssenter 03 (Greåker): Ved store prosjekter nord for jernbanen er det krav om oppgradering av nærmeste jernbaneundergang.

Retningslinje til § 4.26

- i) *Med «aktiv, utadrettet fasade» menes det at størstedelen av fasaden skal utformes slik at det er mulig å se inne i bygget, alternativt at veggen dekkes med planter. Hensikten er å bidra til opplevelser for gående og syklende.*
- ii) *Fv. 109 gjennom Greåker bør utformes som en gate, med hyppige kryssingsmuligheter for gående og syklende.*

§ 4.27 Massedeponier og større komposteringsanlegg (jf. pbl. § 11-9 pkt. 5 og 6 og § 11-10)

- a. Massedeponier og større komposteringsanlegg der virksomheten etter kommunens skjønn tilfører vesentlig belastning på nærliggende omgivelser, herunder bebyggelse, støy, støv, lukt og transport samt miljø, natur og dyrket mark, tillates ikke.
- b. Ved regulering av deponi for rene masser skal det foreligge:
 - i. En kvalifisert vurdering av geotekniske forhold, landbruksfaglige forhold, kulturlandskap/stedskvalitet og naturmangfold. Massedeponier eller større komposteringsanlegg skal legges til steder i terrenget der de gir minst forandringer i det naturlige landskapsbildet, og der de kan tilpasses omkringliggende arealer på en tilfredsstillende måte.
 - ii. En driftsplan som viser deponeringsrekkefølge, deponeringsmengde, driftsvei og transport til og fra deponiområdet/komposteringsanlegget, eventuell gjenvinning og/eller mellomlagring av masser samt tilbakeføring/etterbruk.
 - iii. En landskapsplan som viser terrengformer/-profiler, beplantning underveis og etter endt deponering av området.
- c. Massedeponier og større komposteringsanlegg skal sikres mot ulovlig deponering av avfall.

Retningslinje til § 4.27

- i) *Massedeponier bør lokaliseres til tidligere eller eksisterende masseuttak. Med massedeponier menes all slags deponering, både midlertidig og permanent.*

- ii) *Bestemmelsen gjelder også for mellomlagring av masser.*

§ 4.28 Belysning (jf. pbl. § 11-9 pkt. 6)

Ved regulering skal løsning for utvendig belysning beskrives, og negative konsekvenser for dyr og mennesker skal minimeres.

Retningslinjer § 4.30

Utvendig belysning bør planlegges slik at den bidrar til menneskers trygghet og trivsel, og ikke skader naturmiljøet.

§ 4.29 Avfallshåndtering (jf. pbl. § 11-9 pkt. 4 og 8)

- a. Ved regulering skal det utarbeides renovasjonsteknisk plan for det området planforslaget omfatter. Renovasjonsteknisk plan skal godkjennes av kommunen før reguleringsplanen vedtas. Ved utbyggingsprosjekt med flere enn 20 boenheter skal undergrunnsoppsamling primært velges.
- b. Avfallsløsning skal være etablert og godkjent av kommunen før boenhet kan tas i bruk.

Retningslinje til § 4.29

- i) *Avfallshåndteringen bør være effektiv, trafikksikker og bærekraftig og skal i minst mulig grad beslaglegge uteoppholdsarealer og arealer i byrom.*
- ii) *Renovasjonsteknisk plan og renovasjonsløsninger skal være i overenstemmelse med kommunens renovasjonsforskrift med tilhørende retningslinjer og veileder.*
- iii) *Det kan stilles krav om fellesløsninger for flere eiendommer og utbyggingsområder dersom disse ligger i nærheten av hverandre og med mulighet for felles infrastrukturløsning.*
- iv) *Ved søknad om byggetiltak eller bruksendring der det legges til rette for nye boenheter skal renovasjonsteknisk plan godkjennes av kommunen før igangsettingstillatelse eller tillatelse til bruksendring gis.*

§ 4.30 Vann og avløp (jf. pbl. § 11-9 pkt. 3 og 8)

- a. Utarbeidet VA-rammeplan skal foreligge i alle reguleringsplaner.
- b. Kommunens VA-tekniske krav skal overholdes for VA-anlegg hvor kommunen skal overta eierskap.

§ 5 Bestemmelser knyttet arealformål (jf. pbl. §§ 11-9, 11-10 og 11-11)

§ 5.1 Bebyggelse og anlegg inkludert underformål (jf. pbl. §§ 11-9 og 11-10)

- a. Føringerne fra tabellene i planbeskrivelsen som er listet opp under, må hensyntas ved regulering av områdene:
 - i. Framtidige næringsområder som må reguleres, figur 11
 - ii. Framtidige boligområder som må reguleres, figur 16 og 18

- iii. Framtidige utbyggingsområder avsatt til offentlig eller privat tjenesteyting, figur 26, 27 og 29
 - iv. Framtidige idrettsanlegg, figur 30
 - v. Framtidige masseuttak og massedeponi, figur 31
- b. Etablering av separate avløpsanlegg mindre enn 50 PE, stikkledninger begrenset til 10 enheter for tilknytning til kommunalt vann- og avløpsanlegg samt fibernettledninger og lignende, er tillatt.

Retningslinje til § 5.1

- i) *I områder avsatt til bebyggelse og anlegg inkludert underformål, inkluderer formålet bl.a. lekeplasser, små friområder, plass til renovasjon, serviceinstitusjoner, infrastruktur og arealbruksfunksjoner som er en funksjonell del av byggeområdet.*
- ii) *Ved regulering eller søknad om tillatelse skal det utarbeides en utomhusplan for disponering av byggetomta i fastsatt målestokk. Utomhusplanen skal vise:*
 - *Omsøkt tiltak og eventuell eksisterende bebyggelse på eiendommen.*
 - *Eksisterende og planlagt terreng på eiendommen.*
 - *Eksisterende og planlagt terrengtilpasning mot naboeiendommene.*
 - *Gangareal, uteoppholdsareal, lekearealer og annen disponering av ubebygde arealer.*
 - *Adkomster.*
 - *Parkeringsareal for bil og snuplass på egen grunn.*
 - *Parkeringsareal for sykkel.*
 - *Blågrønne kvaliteter, inkludert områder for overvannshåndtering, eksisterende trær som skal bevares/felles og ny vegetasjon.*
 - *Gjerder, støttmurer, levegger/støyskjermer og andre konstruksjoner.*
 - *Renovasjonspunkter og returpunkter samt tilgang til disse med renovasjonskjøretøy.*
 - *Der kommunen finner det nødvendig, vil det kunne kreves ytterligere dokumentasjon.*
- iii) *Ved regulering eller søknad om tillatelse der tiltaket åpenbart vil medføre trafikkøkning som kan få konsekvenser for trafikksituasjonen i området, skal det legges frem en trafikkutredning. Utredningen må utarbeides av fagkyndige på trafikk. Utredningen skal med bakgrunn i trafikktegninger beskrive nåværende og fremtidig trafikksituasjon i området – både ÅDT, antall gående, syklende og hvilke kollektivtrafikk-løsninger som er tilgjengelige. Den skal beskrive hvilke veiløsninger som vil gi trafiksikker og akseptabel trafikkflyt dersom omsøkt/planlagt tiltak gjennomføres. Utredningen skal definere hvilke tiltak som tiltakshaver må gjennomføre for at trafikkøkning kan aksepteres.*
- iv) *Kommunen kan på bakgrunn av konklusjonene i trafikkutredningen, stille rekkefølgekrav om gjennomføring av tiltak på veisystemet med særlig fokus på løsninger til kollektiv, gående og sykling. På tiltak med krav om trafikkutredning, tillates det ikke utbygging i større omfang enn det trafikkutredningen har lagt til grunn i reguleringsplaner og søknad om tiltak.*

- v) Til bokstav b: PE = Personekvivalent. 1 personekvivalent tilsvarer omtrent belastningen 1 person tilfører et avløpsanlegg. Med stikkledninger menes enkeltledninger og samling av stikkledninger med samlet lengde på inntil 300 m.

§ 5.1.1 Bestemmelser om boliger innenfor områder avsatt til bebyggelse og anlegg (jf. pbl. § 11-9 nr. 5 og § 11-10)

- a. Ved regulering av prosjekter med flere enn 10 boenheter skal det vurderes om det er behov for variasjon i boligstørrelser.
- b. Møne- og gesimshøyde på sekundærbygninger skal ikke overstige 5 m og 3,5 m målt fra gjennomsnittlig eksisterende terreng. Byggverkene skal innordne seg hovedbygning på eiendommen når det gjelder volum og høyde.

Retningslinjer til § 5.1.1

- i) Ved regulering av store utbyggingsprosjekter bør det planlegges for noen større og familievennlige boliger med direkte tilgang til hage/uteoppholdsarealer på bakkeplan.
- ii) Nye bofelleskap som for eksempel asylmottak eller lignende bør etableres i nærheten av kollektivtilbud og etablert gang- og sykkelveinett.

§ 5.1.1.1 Minste uteoppholdsareal (MUA) og lekeplasser/møteplasser (jf. pbl. § 11-9 nr. 5 og § 11-10)

- a. Ved regulering og i søknad om tillatelse skal det gjøres rede for plassering og utforming av uteoppholdsarealer og lekearealer i henhold til underliggende tabeller:

Minste uteoppholdsareal:

Antall boenheter	Bydelssentre og områder for vesentlig fortetting	Resten av kommunen
Eneboliger	Minst 150 m ² per boenhet og minst 50 m ² for sekundærleiligheter	Minst 150 m ² per boenhet og minst 50 m ² for sekundærleiligheter
Annen frittliggende eller konsentrert småhusbebyggelse	Minst 75 m ² per boenhet	Minst 100 m ² per boenhet
Blokkbebyggelse, <25 boenheter	Minst 60 m ² per boenhet	80 m ² per boenhet
Blokkbebyggelse, 25-99 boenheter	Minst 50 m ² per boenheter	70 m ² per boenhet
Blokkbebyggelse, 100 eller flere boenheter	Minst 40 m ² per boenheter	60 m ² per boenhet

Lekeplasser/møteplasser:

	Sandlekeplass	Nærlekeplass/møteplass

1-3 boenheter	Ingen krav	Ingen krav
4-24 boenheter	5 m ² /boenhet Minimum 150 m ²	Ingen krav
25 boenheter eller flere	5 m ² /boenhet Minimum 150 m ²	10 m ² /enhet Minimum 500 m ²
	Målgruppe: 0-5 år. Maks. avstand: 100 m. Krav: minimum sandkasse, 1 lekeapparat, benk og fast dekke for sykkel, rullestol, og/eller barnevogn. Vegetasjon. Sikres mot vei.	Målgruppe: alle. Maks. avstand: 200 m. Krav: minimum flere benker/bord/sittegrupper, 3 lekeapparater, fast dekke for sykkel, rullestol, og/eller barnevogn. Bane for ballspill, sykling, klatring eller lignende. Området skal gi mulighet for opphold, rekreasjon og lek på tvers av aldersgrupper. Variert terreng, vegetasjon, sol og skygge. Sikres mot vei.

- b. Følgende kan beregnes som uteoppholdsarealer, forutsatt at de er egnede til rekreasjon, lek og aktiviteter:
- i. Offentlige, felles eller private uteoppholdsarealer og hager
 - ii. Blågrønne elementer
- c. Følgende areal kan ikke beregnes som uteoppholdsareal:
- i. Overdekkede balkonger, verandaer og (tak)terrasser
 - ii. Kjørbare gangveier, kjøreveier, parkeringsplasser for biler og sykler og areal for avfallsanlegg
 - iii. Alt terreng brattere enn 1:3, med unntak av arealer tilrettelagt med terrengskile, akebakke eller lignende
 - iv. Arealer i rød sone, temakart for luftforurensning
 - v. Arealer i rød sone, temakart for støy
 - vi. Annet areal som ikke er egnet for rekreasjon, lek og aktiviteter
- d. I bestemmelsesområder «Vesentlig fortetting/transformasjon» skal minst 50 % av uteoppholdsarealene være på terreng. I bestemmelsesområder «lav-moderat fortetting» skal minst 75 % av uteoppholdsarealene være på terreng.
- e. Minst 50 % av uteoppholdsarealene skal ha minst 6 meters bredde.
- f. Minst halvparten av uteoppholdsarealene på terreng skal bestå av vegetasjon, naturlig fjell eller mindre vannflater. Ved plassering av uteoppholdsarealer på takterrasse eller

over parkeringskjeller skal betongdekke dimensjoneres for å gi gode vekstvilkår for vegetasjon.

- g. Utearealene skal legges på den delen av tomte med de beste solforholdene, dersom disse arealene er egnet som uteoppholdsarealer.
- h. Minimum 50 % av uteoppholdsarealene skal ha et støynivå som er lavere enn grenseverdiene for gul sone for støy og luftforurensning.
- i. Det skal legges vekt på kvalitet i materialer og utførelse, og det skal benyttes varige miljøvennlige materialer med lavt krav til vedlikehold.
- j. Tilbygg/garasjer o.l. tillates ikke dersom oppføring gjør at kravet om MUA på eiendommen ikke kan oppfylles.

Retningslinjer til § 5.1.1.1

- i) Kravet om uteoppholdsarealer og lekearealer gjelder både for nye og eksisterende boenheter ved deling av eiendom eller fortetting av eksisterende eiendom med flere boenheter. Kravene gjelder også for etablering av bofelleskap inkludert asylmottak.*
- ii) For prosjekter med 25 boenheter eller flere er det krav om både sandlekeplass og nærolekeplass/møteplass.*
- iii) Ved utbyggingsprosjekter med flere lekeplasser bør lekeplassene tilpasses ulike aldersgrupper. Lekeplasser bør etableres i tilknytning til eksisterende grønnstruktur. Naturlig terreng og verdifull vegetasjon bør bevares og brukes som lekelement.*
- iv) Ved regulering avsettes lekearealer/møteplasser med eget formål (uteoppholdsareal, lekeplass eller lignende). Områdene merkes med eierform felles eller offentlig på reguleringsplankartet.*
- v) Kravet kan fravikes noe ved regulering av prosjekter som inneholder andre elementer som bidrar til å øke utearealenes kvalitet utover minstekravene. Eksempelvis kan det tillates fravik for overdekte balkonger, (tak)terrasser og øvrige utearealer som ikke kan telles som uteoppholdsarealer etter teknisk forskrift § 5-6, men som inngår som en integrert del av utearealer og medfører økt bruk av disse.*

§ 5.1.2 Bestemmelser om fortetting innenfor områder avsatt til bebyggelse og anlegg

- a. Alle fortetting- og transformasjonsprosjekter skal sikre et godt, helsefremmende bomiljø. Det settes høye krav til estetikk. Hensyn til gående og syklende skal prioriteres.
- b. Innenfor bestemmelsesområder BS_VF «Vesentlig fortetting» vist på plankartet og temakart Fortetting, gjelder følgende:
 - i. Utbyggingsprosjekter skal ha høy arealutnyttelse.
 - ii. Ny bebyggelse som bryter med eksisterende bebyggelsesstruktur, høyder og/eller volum er tillatt.
 - iii. Krav om uteoppholdsarealer og lekeplasser/møteplasser jf. bestemmelse §5.1.1 gjelder, inkludert krav om vegetasjon. Det settes spesielt høye krav til kvalitet i utforming av byrom og felles uteoppholdsarealer.

- iv. Ved konflikt mellom hensyn til kulturmiljø/landskap og hensyn til fortetting skal det legges vekt på å finne løsninger som gir høy arealutnyttelse.
- c. Innenfor bestemmelsesområder BS_LF «Lav-moderat fortetting» vist på plankartet og temakart Fortetting gjelder følgende:
- i. Fortetting skal ta hensyn til eksisterende bebyggelsesstruktur, volum og byggehøyder.
 - ii. Ved konflikt mellom hensyn til kulturmiljø/landskap og hensyn til fortetting skal det legges vekt på tilpasning til kulturmiljøet/landskapet.
- d. Innenfor bestemmelsesområdet BS_Borgenveien tillates ikke nye boenheter før veien og krysset Borgenveien-Skjebergveien er utbedret.

Retningslinje til § 5.1.2

- i) *Kulturmiljøer og kulturminner bør utnyttes som en ressurs i fortettingsprosjekter. Sammenhengende grønnkorridorer bør ivaretas.*
- ii) *Til bokstav b: Veiledende maksimal høyde 4-6 etasjer, med variasjon i høydene. Ved regulering av store områder med fallende terreng kan det vurderes innslag av høyere bebyggelse. Lange, monotone fasader bør unngås. Se illustrasjoner i planbeskrivelsens kapittel Fortetting.*
- iii) *Til bokstav c: Veiledende maksimal høyde 1-3 etasjer. Ved fallende terreng og/eller høyere tilliggende bebyggelse, kan det vurderes høyere bebyggelse. I umiddelbar nærhet til bydelssenter kan det også vurderes innslag av høyere bebyggelse. Se illustrasjoner i planbeskrivelsens kapittel Fortetting.*
- iv) *Bestemmelser angitt i reguleringsplan om maksimal høyde, maksimal utnyttelsesgrad, bygningstype eller lignende gjelder foran bestemmelser om fortetting i kommuneplanen.*
- v) *Se også føringer til enkelte utbyggingsområder i planbeskrivelsen, jf. § 5.1 bokstav a. Dette omfatter blant annet krav om varierte boligtyper i noen områder.*

§ 5.1.3 Bestemmelser om fritidsboliger innenfor områder avsatt til bebyggelse og anlegg (jf. pbl. § 11-9 nr. 5 og 6 og § 11-10)

- a. Det åpnes ikke for bygging av fritidsboliger på ubebygde tomter innenfor arealer avsatt til eksisterende bebyggelse og anlegg.
- b. Det åpnes ikke for fradeling av nye fritidstomter eller tilleggsareal til eksisterende fritidseiendommer, som gjør at disse kan være egnet for oppføring av ny fritidsbolig.

§ 5.1.3.1 Bestemmelser om fritidsbebyggelsens størrelse, plassering og form

- a. Bruksareal (BRA) må til sammen ikke overstige 90 m². Bebygd areal (BYA) skal ikke overstige 160 m² på tomta.

- b. Opparbeidet uteareal som uteplass, gressplen, inngangsparti, platting, terrasse eller veranda tilknyttet hytte skal ikke overstige 50 m². Av dette kan inntil 10 m² være overbygd. Overbygget skal være tilknyttet fritidsboligen. Overbygget skal ikke regnes med i tomtas bruksareal (BRA), men i bebygd areal.
- c. Det tillates to bygg på tomta, men kun en bruksenhet. Uthus/anneks må ikke overstige 15 m² BRA og 20 m² BYA. Parkeringsplasser og andre utvendige konstruksjoner regnes ikke med i tomtas bruksareal (BRA). Antall bygg eller bebyggelsens størrelse tillates ikke utvidet dersom antall bygg eller bebyggelsens størrelse allerede er lik eller overskrider disse verdier.
- d. Oppføring av frittliggende uteareal og/eller uteareal tilknyttet uthus/anneks som uteplass, inngangsparti, platting, terrasse, veranda, gressplen og lignende, tillates ikke.
- e. Målt fra gjennomsnittlig eksisterende terreng gjelder følgende:
 - i. Bebyggelsens mønehøyde skal ikke overstige 5 m.
 - ii. Gesimshøyden skal ikke overstige 3,5 m.
 - iii. For bygninger med pulttak eller flate tak, samt uthus/anneks skal maksimal gesims-/mønehøyde ikke overstige 4 m.
 - iv. Maksimal fasadehøyde (både møne og gesims) i eksponerte retninger mot sjøen skal ikke overstige 5,5 m.
- f. Riving og gjenoppføring av fritidsbebyggelse tillates innenfor rammene i § 5.1.3.1. Ved rivning av eksisterende og oppføring av ny eller tilbygg til fritidsbebyggelse tillates bebyggelse flyttet dersom dette ikke gir negative virkninger for landskap, arkitektur eller nabobebyggelse.
- g. Gjenoppføring eller utvidelse av eksisterende bebyggelse innen 50 meter fra vassdrag skal ikke trekkes nærmere vannet. Fasadelengde i eksponerte retninger mot vannet skal ikke overstige 14 m.
- h. Badestamp, svømmebasseng og lignende inngår som opparbeidet uteareal og tillates ikke tilknyttet offentlig nett.
- i. Innhegning av eiendommer, eller oppføring av gjerder, levegger og frittstående trapper er ikke tillatt. Følgende er unntatt fra forbudet, forutsatt at materialbruk, utforming og farge innpasses i omgivelsene:
 - i. gjerder som er nødvendige av sikkerhetsmessige hensyn,
 - ii. levegger med høyde inntil 1,8 m og samlet lengde inntil 3 m,
 - iii. mindre, terrengtilpassede trapper eller trinn i terrenget som er nødvendige for en god gangadkomst samt inngangsparti.
- j. Det er ikke tillatt å utvide eksisterende atkomstveier eller anlegge nye veier eller parkeringsplasser. Unntatt forbudet er midlertidige anleggsveier og enkel gangadkomst i maksimalt 1,5 m bredde, beregnet fra fyllingsfot til fyllingsfot. Gangadkomst skal ikke asfalteres.
- k. Alle tiltak etter plan- og bygningsloven § 1-6 første ledd skal tilpasses det naturlige terrenget og utformes på en slik måte at det eksponeres minst mulig. Sprengning

utover 3 m³ og fyllinger/skjæringer utover 1 meter tillates ikke.

Retningslinjer til § 5.1.3.1

- i) I saker som gjelder innpassing av våtrom som følge av innlegging av ny kommunal/forskriftsmessig VA-løsning kan det vurderes dispensasjon for inntil 5 m² BRA ut over begrensningen satt i § 5.1.3.1.*
- ii) Til bokstav b: Med opparbeidet uteplass, gressplen, inngangsparti, platting, terrasse eller veranda tilknyttet fritidsbolig menes opparbeidede uteoppholdsarealer forbundet til fritidsbolig, eller forbundet til fritidsbolig med gangbane på inntil 5 meter lengde. Gangbane inngår i uteplass arealet. Pergola eller lignende konstruksjoner regnes med som overbygd terrasse. Opparbeidet uteplass skal være terrengtilpasset. Steinlagte områder regnes som opparbeidet uteplass.*
- iii) Til bokstav e: Med flate tak regnes bygninger med takvinkel mindre enn 7 grader.*
- iv) Til bokstav f: Ved ny plassering etter gjenoppføring vektlegges plasseringens konsekvenser for den stedlige vegetasjonen, virkninger for landskap, arkitektur og nabobebyggelse.*
- v) Der det allerede er flere enheter på en fritidseiendom gjelder bestemmelsene for hver enkelt enhet.*
- vi) For søknad om arealutvidelse av hytteenhet med flere enn 2 bygninger må det påregnes et krav om reduksjon i bygningsantall.*
- vii) Til bokstav h: Vann fra badestamp, svømmebasseng og lignende er gråvann og skal håndteres etter forurensningsregelverket.*
- viii) Til bokstav k: Ved sprengningsarbeider må det søkes og angis spesifikt antall kubikk stein/fjell som skal sprenges. Det skal vises på kart hvor sprengningen skal foregå og beskrives på hvilken måte.*

§ 5.1.4 Offentlig eller privat tjenesteyting innenfor områder avsatt til bebyggelse og anlegg (jf. pbl. § 11-9 nr. 5 og 6 og § 11-10)

- a. Skoleanlegg og større barnehager skal tilrettelegges som lokal møteplass, for eksempel for kultur-, idretts-, og fritidsaktiviteter i nærmiljøet.*
- b. Ved bygging og/eller vesentlig utvidelse av skoler skal det etableres droppsoner. Disse skal lokaliseres med trafiksikker gangvei til/fra skolen.*

§ 5.1.5 Næringsbebyggelse, forretning og kjøpesenter innenfor områder avsatt til bebyggelse og anlegg (jf. pbl. § 11-9 nr. 5 og 6 og § 11-10)

- a. Ved regulering av næringsområder skal prinsippet om rett virksomhet på rett sted legges til grunn.*
- b. I områder avsatt til hovedformål bebyggelse og anlegg tillates ikke ny næringsbebyggelse eller bruksendring av eksisterende bebyggelse til næringsformål dersom ny eller utvidet bruk gir sjenanse for omgivelsene.*
- c. I områder avsatt til hovedformål bebyggelse og anlegg tillates ikke bruksendring, ny eller utvidet bebyggelse til forretning eller kjøpesenter, med unntak av tiltak innenfor*

bydelssentrene jf. § 4.26. Det kan likevel tillates et lite omfang forretning ved regulering innenfor områder som er lett tilgjengelige med buss, sykkel og gange.

- d. I utarbeidelsen av reguleringsplaner for områder til underformålene kjøpesenter og næringsbebyggelse skal det legges til rette for høy arealutnyttelse. Det skal sikres en grønn buffer mellom næringsområder/handelsområder og boligområder.

Retningslinje til § 5.1.5

- i) Bokstav a: Se planbeskrivelsen for en konkretisering av rett virksomhet på rett sted.*
- ii) Bokstav b: Ny eller utvidet bruk til næringsformål i områder avsatt til bebyggelse og anlegg som etter kommunens skjønn gir sjenanse i form av vesentlig økning i trafikk, støy, lukt o.l, tillates ikke. Se også bestemmelse § 4.6 Skilt og reklame.*
- iii) Bokstav c: Bestemmelser i reguleringsplaner som åpner for et lite omfang detalj- eller engroshandel, forutsatt at dette er en naturlig del av virksomheten og ikke dens primære formål, regnes som en detaljering av hovedformålet, og gjelder fortsatt.*

§ 5.1.6 Idrettsanlegg (jf. pbl. § 11-9 nr. 5 og 6 og § 11 – 10)

- a. I-1 Travbane Rønneld: Detaljregulering av område I – 1 Travbane Rønneld skal sikre at travbaneanlegget utvikles til et anlegg med samme type bruk som eksisterende Kalabane på Borgen. Utvikling av I – 1 forutsetter at eksisterende Kalabane på Borgen utnyttes til boligformål. Bygninger og anlegg skal plasseres og utformes slik at bruk av dyrkbar mark minimeres.
- b. Robane/Tunevannet: Innenfor området er det kun tillatt å plassere bøyer og startbrygge.

§ 5.1.7 Kombinert formål offentlig eller privat tjenesteyting/næringsbebyggelse (jf. pbl. § 11-9 nr. 5 og 6 og § 11-10)

BA.N-2 Kalnes helsepark: Det skal innarbeides bestemmelser om maks. 60 % parkeringsdekning for privatbil. Gjennom regulering av området må det innarbeides rekkefølgekrav for tiltak som sikrer at faunaen får gode vilkår og ledes utenom O-8 og sykehusområdet.

Retningslinje til § 5.1.7

- i) Området kan utvikles til sykehus- eller helserelatert næring/tjenesteyting.*
- ii) Det tillates ikke publikumsrettede tjenester som genererer mye besøk eller trafikk. Helserelatert næring omfatter både offentlige og private tiltak i trad med punkt 1-4 under.*
 - 1. Utvidelser som sykehuset definerer som en nødvendig del av egen drift.*
 - 2. Virksomheter som sykehuset drar nytte av a være samlokalisert med.*
 - 3. Helse- og sykehusrelatert virksomhet som har en direkte fordel av a være samlokalisert med sykehuset.*
 - 4. Annen helse- og sykehusrelatert virksomhet som ikke er publikumsrettet eller genererer mye trafikk.*

iii) *Eksempler på tillatte virksomheter er (listen er ikke uttømmende):*

- Sykehus
- Produksjon og lagring av helsemateriell og medisinsk utstyr
- Forskning og utvikling i offentlig-privat samarbeid
- Laboratorium
- Legemiddelindustri
- Opplærings- og simuleringssenter
- Sykehushotell (for pårørende)
- Hospits for ansatte på sykehuset

iv) *Eksempler på virksomheter som ikke tillates er (listen er ikke uttømmende):*

- Helsehus, legesenter, tannlege, spesialisttjenester som ikke er en direkte del av behandlingen av pasienter på sykehuset
- Barnehage

§ 5.1.8 Kombinert formål offentlig eller privat tjenesteyting/uteoppholdsarealer

Område O-1 Alvim: En mindre del av området tillates brukt til midlertidig riggplass/lagring, så lenge området skjermes visuelt og fysisk fra omgivelsene.

§ 5.1.9 Kombinert formål råstoffutvinning/andre typer bebyggelse og anlegg – fremtidig (jf. pbl. § 11-7 nr. 1 og § 11-10)

M-1 Vistergropa, kombinert råstoffutvinning/andre typer bebyggelse og anlegg (massedeponi): Det åpnes for råstoffutvinning, mellomlagring av masser, håndtering av hageavfall/kompostering og deponi av rene masser innenfor området. Bruk til annen foredling av masser kan reguleres innenfor området. Omkringliggende boliger og fremtidig boligetablering skal ivaretas. Ved regulering skal det sikres at området kan avsettes til boligformål etter uttak. Ved regulering skal det gjøres en risikovurdering for påvirkning av ytre miljø (luft, jord, vann), samt en vurdering av fare for forurensning på omkringliggende områder. Avbøtende tiltak avklares i reguleringsplanen. Regulert omlegging av Lundestadveien kan flyttes til nordvestenden av område M-1. Stinett gjennom og ved området skal ivaretas gjennom reguleringsplanen. Drivverdige og samfunnsnyttige masser skal tas ut før permanent deponering kan finne sted.

§ 5.2 Grønnstruktur (jf. pbl. § 11-9 nr. 5 og § 11-10)

- a. Grønnstruktur er arealer som inngår i naturområder, turdrag, friområder og parker. Sammenhengende grøntdrag, grønne lunger, turveier, områder for lek og rekreasjon, samt dammer, bekker og vannflater skal ivaretas og styrkes.
- b. Mindre bygg og anlegg som legger til rette for rekreasjon, friluftsliv, biologisk mangfold og/eller overvannshåndtering tillates.
- c. Etablering av separate avløpsanlegg mindre enn 50 PE og stikkledninger begrenset til 10 enheter for tilknytning til kommunalt vann- og avløpsanlegg, nettanlegg som etableres i henhold til områdekonsesjon i energiloven, samt fibernettledninger og lignende, er tillatt dersom de ikke er i konflikt med dyrket eller dyrkbar mark, eller andre viktige landbruks-, natur- eller friluftsinnteresser.

- d. Landeparken: Ved etablering av amfi i Landeparken skal tiltaket være tilpasset en naturpark og minimere omfang av tette flater, av hensyn til opplevelsen av parken og til vannkvaliteten i Tunevannet.
- e. Luftegårder for hunder kan etableres i parker, friområder eller lignende dersom:
 - i. Luftegården ligger i god avstand fra boligbebyggelse eller annen bebyggelse med støyfølsom bruk,
 - ii. Det etableres solide gjerder og porter som sikrer mot at hunder ikke kommer ut på egen hånd,
 - iii. Luftegården kun opptar en mindre del av parken/friområdet.

Retningslinje til § 5.2

- i) Ved regulering av turdrag og grønnkorridorer bør disse være minst 30 meter brede.*
- ii) Til bokstav c: PE = Personekvivalent. 1 personekvivalent tilsvarer omtrent belastningen 1 person tilfører et avløpsanlegg. Med stikkledninger menes enkeltledninger og samling av stikkledninger med samlet lengde på inntil 300 m.*

§ 5.3 LNF-areal for spredt bolig-, fritids- eller næringsbebyggelse (jf. pbl. § 11-11)

- a. Fradeling til annet formål enn landbruk er tillatt dersom følgende vilkår er oppfylt:
 - i. Arealene ikke består av dyrket/dyrkbar mark
 - ii. Fradeling ikke kommer i konflikt med viktige landbruks-, natur- eller friluftsjnteresser
 - iii. Arealene legges til en bolig- eller fritidseiendom
 - iv. Bolig- og fritidseiendommer fritidseiendommen som arealer legges til, ikke blir større enn henholdsvis 2000 og 1000 m²
- b. Mindre tilretteleggingstiltak for naturmangfold, fritidsbruk og friluftsliv tillates under forutsetning av at tiltaket ikke berører dyrket mark eller kommer i konflikt med andre viktige landbruks-, natur- eller friluftsjnteresser.
- c. Etablering av separate avløpsanlegg mindre enn 50 PE, stikkledninger begrenset til 10 enheter for tilknytning til kommunalt vann- og avløpsanlegg, nettanlegg som etableres i henhold til områdekonsesjon i energiloven, samt fibernetledninger og lignende, er tillatt dersom de ikke er i konflikt med dyrket eller dyrkbar mark, eller andre viktige landbruks-, natur- eller friluftsjnteresser.
- d. Masseuttak tillates kun når det er nødvendig i forbindelse med bygging eller vedlikehold av enkeltanlegg for landbruksvei, og dersom lokalisering og omfang etter kommunens vurdering er akseptabelt med hensyn til ivaretagelse av miljø- og kulturlandskapsinteresser.
- e. Planering eller massedeponi tillates kun når det forflyttes masse som berører et areal på inntil 1 dekar.

- f. Postkassestativer, renovasjonsstativer, gjerder og lignende tillates nærmere veikant enn 5 meter uansett eksisterende mønster i området, så lenge krav om frisikt overholdes.

Retningslinjer til § 5.3

- i) *I områder avsatt til LNF-formål tillates kun tiltak som er nødvendige for landbruk og gårdstilknyttet næringsvirksomhet basert på gårdens ressursgrunnlag. Unntaket er tiltak beskrevet i § 5.3 med underbestemmelser. Med unntak fra kårboliger er det ikke tillatt å etablere nye boenheter, fritidsboliger eller næringsbygg som ikke er i tråd med LNF-formålet. Fradeling til landbruksformål og fradeling til uendret bruk er tillatt. Fradeling som innebærer opprettelse av nye, selvstendige tomter for næring, bolig eller fritidsbolig er i strid med arealformålet og tillates ikke.*
- ii) *Veileder H-2401 «Garden som ressurs» legges til grunn i vurdering av om et tiltak er i tråd med LNF-formålet.*
- iii) *Til bokstav e: PE = Personekvivalent. 1 personekvivalent tilsvarer omtrent belastningen 1 person tilfører et avløpsanlegg. Med stikkledninger menes enkeltledninger og samling av stikkledninger med samlet lengde på inntil 300 m.*

§ 5.3.1 Bestemmelsesområder

- a. BS_Agnalt: Innenfor bestemmelsesområdet tillates inntil 2 dekar med lagring ute (utover landbruksdrift) og inntil 2 dekar med mellomlagring av rene masser. Området må være fysisk og visuelt skjermet fra Agnaltveien.
- b. BS_Eidet: Innenfor bestemmelsesområdet tillates plassering av ett servicebygg/toalett og én badstu..

§ 5.3.2 Byggegrenser langs vassdrag (jf. pbl. § 11-11 nr. 5)

Mellom byggegrense mot vassdrag og vassdraget er tiltak etter pbl. § 1-6 ikke tillatt. Unntatt er følgende:

- a. Fasadeendringer,
- b. Fradeling ved innløsning av bebygd festetomt,
- c. Nødvendige tiltak for eksisterende landbruksvirksomhet, så lenge de ikke er i strid med landbruks-, natur- eller friluftsjnteresser,
- d. Riving og gjenoppføring av eksisterende bygninger og anlegg, forutsatt er de ikke plasseres nærmere vannet,
- e. Sikringstiltak mot flom, erosjon eller andre sikkerhetstiltak,
- f. Tiltak som fremmer naturmangfold og friluftsliv, forutsatt at tiltaket er allment tilgjengelig,
- g. Tiltak i tråd med § 5.3.1 Bestemmelsesområder i LNF,
- h. Tiltak i tråd med reguleringsplan.

Retningslinje til § 5.3.2

- i) *Byggegrensa er vist på plankartet. Forbudet i § 5.3.2 gjelder kun for tiltak etter plan- og bygningsloven. Aktiviteter som for eksempel beiting, pløying eller sprøyting omfattes ikke av bestemmelsen.*

- ii) *Tiltak beskrevet i bokstav a-h tillates kun hvis de ikke er i strid med øvrige bestemmelser i § 5.3.*
- iii) *For tiltak langs vassdrag gjelder vannressursloven § 11 om kantvegetasjon.*
- iv) *Ved regulering langs vassdrag med årssikker vannføring, inklusive elver, bekker, innsjøer og tjern, bør det opprettholdes og om mulig utvikles et naturlig vegetasjonsbelte som ivaretar viktige økologiske funksjoner, motvirker erosjon og tjener flomsikring og friluftslivet. Ved regulering bør allmenhetens tilgang til vannkanten sikres.*

§ 5.3.3 Bestemmelser for bebyggelse på landbrukseiendommer (jf. pbl. § 11-11 nr.1)

- a. *Alle bygningsmessige tiltak skal dimensjoneres i samsvar med faktiske, driftsmessige behov.*
- b. *Nye kårboliger tillates bare der det ikke er tvil om det driftsmessige behovet.*
- c. *Riving og gjenoppføring av kårbolig er tillatt.*
- d. *Utvidelse av gårdstun, opparbeidelse av lagerplass og uteareal i forbindelse med landbruksdrift kan tillates med inntil 1000 m².*
- e. *Landbruksbebyggelsens mønehøyde skal ikke overstige 15 m, målt fra gjennomsnittlig eksisterende terreng. Minste tillatte takvinkel er 1:3. For siloer er største tillatte totalhøyde 15 m.*
- f. *Ny landbruksbebyggelse inklusive våningshus og kårbolig skal utformes i tråd med lokal byggeskikk og plasseres i direkte tilknytning til gårdstun. Bebyggelsen tillates likevel plassert et annet sted dersom plassering ved tunet kommer i konflikt med dyrket eller dyrkbar jord, bo- og driftsmessige forhold og/eller andre viktige landbruks-, natur- eller friluftslivsinteresser, eller dersom tiltakets funksjon krever en annen plassering. Lagerplass og uteareal som er nødvendig for landbruksdriften tillates plassert utenfor tunet.*
- g. *Flytting eller oppsplitting av gårdstun er ikke tillatt.*
- h. *Endringer av eksisterende boliger og fritidsboliger på landbrukseiendommer, og ny eller utvidet bebyggelse knyttet til disse, skal utformes i tråd med lokal byggeskikk. Ny eller utvidet bebyggelse skal ikke plasseres i strid med viktige landbruks-, natur- eller friluftslivsinteresser.*

Retningslinje til § 5.3.3

- i) *Ved vurdering av det driftsmessige behovet for oppføring av ny kårbolig, legger kommunen avgjørende vekt på om planlagt drift kan gjennomføres uten at det bosettes flere mennesker på eiendommen. Oppføring av kårbolig er kun aktuelt å vurdere i forbindelse med gjennomføring av generasjonsskifte.*
- ii) *Ved vurdering av det driftsmessige behovet for nye bygg og konstruksjoner skal det legges vekt på omfanget av eksisterende bygningsmasse, og om behovet kan dekkes ved tilpasning av denne.*

- iii) *I tilfeller der oppføring av ny bygningsmasse vil medføre tap av dyrket mark eller berøre andre viktige interesser, vil kommunen kunne kreve vurdert om deler av eksisterende bygningsmasse bør rives for å gi plass til nye bygninger.*

5.3.3.1 Bruksendring til næringsvirksomhet/ tjenesteyting som ikke faller inn under landbruksbegrepet

- a. Bruksendring av eksisterende landbruksbebyggelse til mindre næringsvirksomhet og/eller tjenesteyting er tillatt dersom:
 - i. Virksomheten innpasses i eksisterende bygninger og/eller på arealer utendørs i tilknytning til eksisterende bygninger.
 - ii. Virksomheten ikke legger beslag på bygninger som til enhver tid er nødvendige for landbruksdriften.
 - iii. Virksomheten ikke kommer i konflikt med landbruks-, natur- eller friluftslivsinteresser eller krever vesentlig ombygging av bygninger.
 - iv. Virksomheten ikke tilfører vesentlig belastning på omgivelsene. Virksomheten skal ikke sysselsette mer enn 5 årsverk per driftsenhet, eller føre til vesentlig økt trafikk fra kunder/besøkende og varelevering sammenlignet med landbruksvirksomhet. Bruksendring tillates ikke dersom den fører til økt trafikk på planoverganger.
 - v. Bygningen ligger mer enn 2 km fra tettstedet.
- b. Bebyggelse som bruksendres må enten være koblet til kommunalt avløpsnett eller ha godkjent utslippstillatelse etter forurensningsloven. Dersom dette ikke kan dokumenteres, må landbruksbygg kobles til kommunalt nett der hvor det er kommunalt avløpsnett, eller det må søkes om utslippstillatelse etter forurensningsloven i områder uten kommunalt nett.
- c. Arealer og bygninger som brukes til næring/tjenesteyting som ikke faller inn under landbruksbegrepet tillates ikke fradelt fra grunneiendommen.
- d. Det tillates maksimalt 20 bruksendringer etter denne bestemmelsen i planperioden.

Retningslinjer til § 5.3.3.1

- i) *Til bokstav a: Med vesentlig belastning på omgivelsene menes også støy, støv, lukt, negative visuelle virkninger på landskap, kulturmiljø og/eller kulturminner og lignende. Eksplosjons- eller brannfarlige virksomheter tillates ikke.*
- ii) *Arealer utendørs som tas i bruk til næring/tjenesteyting som ikke faller inn under landbruksbegrepet bør ikke være større enn 2000 m².*

§ 5.3.4 Bestemmelser for boligeiendommer i LNF-områder (jf. pbl. § 11-11 nr. 1 og 2)

- a. Tilbygg og påbygg til eksisterende bebyggelse er tillatt. Det tillates 2 frittliggende sekundærbygninger (garasjer, uthus, anneks eller lignende) med inntil 80 m² BYA hver for seg på bebygd eiendom og med 6 m og 4 m maksimal møne- og gesimshøyde målt fra gjennomsnittlig eksisterende terreng. Boligtomtens samlede bygningsmasse skal ikke overstige 650 m² BYA.
- b. Ved oppføring av nye boenheter skal det opparbeides uteoppholdsareal i henhold til kravene i § 5.1.1.1 Minste uteoppholdsareal og lekeplasser/møteplasser.

- c. Riving og gjenoppføring av boligbebyggelse tillates innenfor rammene i § 5.3.3. Ved rivning av eksisterende og oppføring av ny eller tilbygg til boligbebyggelse tillates bebyggelsen flyttet dersom dette ikke gir negative virkninger for landskap, natur, arkitektur, overvannshåndtering eller nabobebyggelse.
- d. Frittstående lyktestolper er ikke tillatt.
- e. Alle tiltak etter plan- og bygningsloven § 1-6 første ledd skal tilpasses det naturlige terrenget og utformes på en slik måte at det eksponeres minst mulig. Sprengning utover 3 m³ og fyllinger/skjæringer utover 1,5 meter tillates ikke.

Retningslinjer til § 5.3.3

Til bokstav e: Ved sprengningsarbeider må det søkes og angis spesifikt antall kubikk stein/fjell som skal sprenges. Det skal vises på kart hvor sprengningen skal foregå og beskrives på hvilken måte.

§ 5.3.5 Bestemmelser for fritidseiendommer i LNF-områder (jf. pbl. § 11-11 nr. 1 og 2)

- a. Bruksareal (BRA) må til sammen ikke overstige 90 m². Bebygd areal (BYA) skal ikke overstige 160 m² på tomte.
- b. Opparbeidet uteareal som uteplass, gressplen, inngangsparti, platting, terrasse eller veranda tilknyttet hytte skal ikke overstige 50 m². Av dette kan inntil 10 m² være overbygd. Overbygget skal være tilknyttet fritidsboligen. Overbygget skal ikke regnes med i tomtas bruksareal (BRA), men i bebygd areal.
- c. Det tillates to bygg på tomte, men kun en bruksenhet. Uthus /anneks må ikke overstige 15 m² BRA og 20 m² BYA. Parkeringsplasser og andre utvendige konstruksjoner regnes ikke med i tomtas bruksareal (BRA). Antall bygg eller bebyggelsens størrelse tillates ikke utvidet dersom antall bygg eller bebyggelsens størrelse allerede er lik eller overskrider disse verdier.
- d. Oppføring av frittliggende uteareal og/eller uteareal tilknyttet uthus/anneks som uteplass, inngangsparti, platting, terrasse, veranda, gressplen og lignende, tillates ikke. Frittstående lyktestolper er ikke tillatt.
- e. Målt fra gjennomsnittlig eksisterende terreng gjelder følgende;
 - i. Bebyggelsens mønehøyde skal ikke overstige 5 m.
 - ii. Gesimshøyden skal ikke overstige 3,5 m.
 - iii. For bygninger med pulttak eller flate tak, samt uthus/anneks skal gesims-/mønehøyde ikke overstige 4 m.
- f. Riving og gjenoppføring av fritidsbebyggelse tillates innenfor rammene i § 5.3.5. Ved rivning av eksisterende og oppføring av ny eller tilbygg til fritidsbebyggelse tillates bebyggelsen flyttet dersom dette ikke gir negative virkninger for landskap, arkitektur eller nabobebyggelse.
- g. Badestamp, svømmebasseng og lignende inngår som opparbeidet uteareal og tillates ikke tilknyttet offentlig nett.
- h. Innhegning av eiendommer, eller oppføring av gjerder, levegger og frittstående trapper er ikke tillatt. Følgende er unntatt fra forbudet, forutsatt at materialbruk, utforming og farge innpasses i omgivelsene:

- i. gjerder som er nødvendige av sikkerhetsmessige hensyn,
 - ii. levegger med høyde inntil 1,8 m og samlet lengde inntil 3 m,
 - iii. mindre, terrengtilpassede trapper eller trinn i terrenget som er nødvendige for en god gangadkomst samt inngangsparti.
- i. Det er ikke tillatt å utvide eksisterende atkomstveier eller anlegge nye veier eller parkeringsplasser. Unntatt forbudet er midlertidige anleggsveier og enkel gangadkomst i maksimalt 1,5 m bredde, beregnet fra fyllingsfot til fyllingsfot. Gangadkomst skal ikke asfalteres.
- j. Alle tiltak etter plan- og bygningsloven § 1-6 første ledd skal tilpasses det naturlige terrenget og utformes på en slik måte at det eksponeres minst mulig. Sprengning utover 3 m³ og fyllinger/skjæringer utover 1 meter tillates ikke.

Retningslinjer til § 5.3.4

- i) *I saker som gjelder innpassing av våtrom som følge av innlegging av ny kommunal/forskriftsmessig VA-løsning kan det vurderes dispensasjon for inntil 5 m² BRA ut over begrensningen satt i § 5.3.5.*
- ii) *Til bokstav b: Med opparbeidet uteplass, gressplen, inngangsparti, platting, terrasse eller veranda tilknyttet fritidsbolig menes opparbeidede uteoppholdsarealer forbundet til fritidsbolig, eller forbundet til fritidsbolig med gangbane på inntil 5 meter lengde. Gangbane inngår i uteplassarealet. Pergola eller lignende konstruksjoner regnes med som overbygd terrasse. Opparbeidet uteplass skal være terrengtilpasset. Steinlagte områder regnes som opparbeidet uteplass.*
- iii) *Til bokstav e: Med flate tak regnes bygninger med takvinkel mindre enn 7 grader.*
- iv) *Til bokstav f: Ved ny plassering etter gjenoppføring vektlegges plasseringens konsekvenser for den stedlige vegetasjonen, virkninger for landskap, arkitektur og nabobebyggelse.*
- v) *Vann fra badestamp, svømmebasseng og lignende er gråvann og skal håndteres etter forurensningsregelverket.*
- vi) *Til bokstav h: Unntak fra forbud mot trapper kan gjøres for mindre, terrengtilpassede trapper eller trinn i terrenget som er nødvendig for en god gangadkomst, samt inngangsparti. God materialbruk, utforming og fargesetting skal vektlegges. Der det allerede er flere enheter på en fritidseiendom gjelder bestemmelsene for hver enkelt enhet.*
- vii) *For søknad om arealutvidelse av hytteenhet med flere enn 2 bygninger må det påregnes et krav om reduksjon i bygningsantall.*
- viii) *Til bokstav j: Ved sprengningsarbeider må det søkes og angis spesifikt antall kubikk stein/fjell som skal sprenges. Det skal vises på kart hvor sprengningen skal foregå og beskrives på hvilken måte.*

§ 5.3.6 Bestemmelser for næringsvirkeiendommer (jf. pbl. § 11-11 nr. 1 og 2)

Følgende tillates på næringseiendommer:

- i. Fasadeendringer
- ii. Riving og gjenoppføring

- iii. Utvidelse av eksisterende bebyggelse, med maksimum 50 m² tilbygg/påbygg.

§ 5.4 Bruk og vern av sjø og vassdrag (jf. pbl. § 11-11 pkt. 3 og 5 og § 11-8 4. ledd)

a. Følgende tillates ikke:

- i. Tiltak som begrenser allmenhetens tilgang til vann og vassdrag.
- ii. Nye brygger, bøyer og moringer, med mindre de er tillatt etter § 5.3.1.
- iii. Flytende hytter/husbåter.

Nyetablering, flytting, fjerning, vedlikehold mv. av anlegg til navigasjonsmessig bruk, omfattes ikke av forbudet i bokstav a.

Retningslinje til § 5.4

- i) *Til bokstav a: ISPS-sertifiserte kaianlegg omfattes ikke av forbudet. For tiltak i vannet gjelder vannforskriften § 4 (forbud mot tiltak i vannet som vanskeliggjør å nå miljømålene i vassdraget).*
- ii) *Ved mudring må det søkes Statsforvalteren om tillatelse etter forurensingsloven.*

Vedlegg – Reguleringsplaner som fortsatt gjelder uendret

PlanID	Plannavn	Vedtaksdato
22054	Del av Søndre Alvim	21.06.2007 <i>(planendring 28.10.2022)</i>
21041	Nedre Vetaberget	14.05.2009 <i>(planendring 14.09.2023)</i>
13015	Tunejordet, Obs/Stopp	18.02.2010
13016	Hundskinn	28.10.2010
33006	Furuholmen	11.04.2013
13017	Lilletuneveien 6B og 8	07.05.2014
26029	Kampenes vest	18.06.2015
21049	Opstad vest	18.06.2015
24037	Øya seniortun, 2096/5, 7	12.11.2015
22064	Fv 109. Alvim - Torsbekkdalen, del 2	10.12.2015
26028	Roligheten	21.04.2016
26026	Kampenesmyra nord (Bredmyra)	16.06.2016
13020	Fv. 118 - Undergang ved Tune kirke	14.09.2017
21063	Hans Børstads vei 10 - 12, Greåker	14.12.2017
26034	Kroken boligområde (tidligere Jellestad)	01.03.2018
28016	Navestad - Berg søndre gnr. 1045 bnr. 3 m.fl.	21.06.2018
33007	Brunsbkollen, Varteig	15.11.2018
22075	Østfoldkorn	15.11.2028
31018	Vister næringspark	13.12.2018
27040	Bodalstranda	28.02.2019
27039	Bergheim	11.04.2019
27041	Bjørnemyr	20.06.2019
21066	Grålumveien 40 A	26.09.2019
23057	Baterød vannverk	27.02.2020
22073	Fv. 114 Grålumveien - holdeplasser	27.02.2020
22074	Fv. 114 Grålumveien - holdeplasser	27.02.2020
26044	Fv. 118 Skjebergveien - holdeplasser	27.02.2020
26036	Fv. 118 Skjebergveien - holdeplasser	27.02.2020
27042	Fv. 118 Skjebergveien - holdeplasser	27.02.2020
27043	Fv. 118 Skjebergveien - holdeplasser	27.02.2020
23052	Fv. 118 Tuneveien - holdeplasser	27.02.2020
22071	Gaupefaret 20	27.02.2020
26042	Kalaveien 17A og Moenskogen 17	06.10.2020
28017	Fv 22 Storhaugen, k.holdep	10.12.2020
23054	Sykkelveier Store Tune 1-4 parsell	16.09.2021
21064	Bjørnstadmyra næringspark	16.09.2021
22069	Knattås	14.10.2021
22065	Greåkerveien 121 SMV	18.11.2021
22071	Gaupefaret 20	27.02.2022
31021	Faunapassasjen	03.03.2022
23053	Maugesten	16.06.2022

26035	Rv. 22 Hafslund Dondern	17.11.2022
22085	Alvim renseanlegg	11.05.2023
26032	Rv. 22 gang- og sykkelveg Nygårdshaugen–Holmegil	11.05.2023
21060	Fv. 109 Råbekken–Alvim, parsell Rolvsøysund bru–Alvim	15.06.2023
21060	Fv. 109 Alvim - Rolvsøysund bru	15.06.2023
23023	Ravneberget Fengsel	21.09.2023
27044	Kløvningsten område B4, N4, N5 og N6	21.09.2023
21070	Bjergås	21.09.2023
22081	Ugleveien - Gaupefaret	21.09.2023
37014	Sarpsborg Pukkverk AS	14.11.2023
27047	Detaljreguleringsplan for Haugvoll sykehjem	14.12.2023
22082	Yvenveien	28.02.2024
13024	Fosby næringsområde	23.05.2024
22087	Vesterheim	12.09.2024

BESTILLING DIREKTE I MEGLERSYSTEMET

For borettslag med forkjøpsrett for andelseierne og/eller og forkjøpsrett for medlemmer i SOBBL:

Bestilling av fastprisavklaring eller Bestilling av forhåndsavklaring

For eierskifter uten forkjøpsrett:

Bestilling av eierskifte

Borettslag med forkjøpsrett

Det fremkommer av borettslagets vedtekter og i boligopplysninger om det er forkjøpsrett for borettslagets andelseiere og/eller medlemmer i SOBBL.

Frist for bestilling av utlysning av forkjøpsrett: innen kontorets åpningstid på mandager

(Kontoret har åpent mandag til fredag kl. 0900-1500. I perioden 15.5-15.9: man-fre kl. 0900-1430)

Forkjøpsrett utlyses påfølgende torsdag, med frist for å melde forkjøpsrett **torsdag uken etter, innen kl. 10.00**. Megler får tilbakemelding på e-post med informasjon om frister, gebyr m.m.

Meglerysystemet oppdateres etter fristens utløp. Vi besvarer ikke henvendelser om avklaringen mellom kl. 10 og 12. Vi sender e-post til endelig kjøper og evt. opprinnelig kjøper om utfallet, dersom vi har registrert en personlig e-postadresse.

I henhold til SOBBLs forretningsførerkontrakt med borettslaget, skal SOBBL håndtere avklaring av forkjøpsrett og sende søknad om ny eier.

Søknad om godkjenning av ny eier – 20 dagers frist

Fristen starter å løpe fra samme arbeidsdag som SOBBL har mottatt melding om ny eier. Svar på utfallet sendes direkte i meglersystemet når styret har svart på søknaden/når fristen er utløpt.

Overtakelse

Forkjøpsberettiget kan forskyve overtakelsen med inntil 2 uker etter at forkjøpsretten er avklart. Forkjøpsberettiget kan kreve å få boligen overtatt innen rimelig tid (ca. 3 måneder).

Juridisk person

Det er vedtektsbestemt hvor mange andeler juridiske personer kan eie i et borettslag. Dersom kjøper er juridisk person, må megler forhøre seg med SOBBL om borettslaget har den muligheten.

Dyrehold

Eventuelt husdyrhold må alltid behandles i henhold til borettslagets ordensregler, uavhengig av om kjøper allerede har dyr ved kjøpstidspunktet.

Felleskostnader

Restanseforespørsler skal være skriftlig, og sendes til sobbl@sobbl.no.

Månedlige felleskostnader forfaller alltid den 20. i måneden, og gjelder for første til siste dag samme måned. Vi forutsetter at selger betaler hele måneden, og kjøper betaler sin del direkte til selger. Ved overtakelse den første dagen i måneden, sender vi faktura for hele måneden til kjøper.

Sluttbrev fra oppgjørsavdelingen

Når overtakelsen har vært og oppgjøret er foretatt må oppgjørsavdelingen sende oss sluttbrev til forretningsfører. Sluttbrevet må inneholde endelig overtakelsesdato, og om kjøper evt. skal betale i overtakelsesmåneden (dersom overtakelsesdatoen ikke er den første i måneden).

Når vi har mottatt sluttbrevet til forkjop@sobbl.no, kan leiligheten overføres i vårt system dersom gebyr og evt. utestående felleskostnader er betalt.

Kjøper eller medkjøper skal ikke bo i boligen selv – kontakt SOBBL snarest!

Spesielle regler gjelder ved kjøp av leilighet til egne barn, eller hvis medkjøper ikke skal bo i boligen eller hvis kjøper eier tilknyttet bolig fra før som ikke skal selges på det åpne markedet.

Oversikt over gebyr

- | | | |
|---|-------------|-------------------------------|
| • Prøving av forkjøpsrett - avklaring i forkant, inkl. mva.
<i>Kan belastes kjøper dersom det er avtalt på forhånd</i> | kr. 6.300,- | betales av selger |
| • Bruk av forkjøpsrett, inkl. mva. | kr. 6.800,- | betales av forkjøpsberettiget |
| • Eierskiftegebyr inkl. mva.
<i>Gjelder for borettslag, sameier, boligaksjeselskap</i> | kr. 5.800,- | betales av selger |
| • Medlemskap i SOBBL pr. andelseier
<i>(Innmeldingsgebyr kr. 300,- og kontingent kr. 250,-)</i> | kr. 550,- | betales av kjøper/e |
| • Hjemmelsoverføring i aksjeeierboka | kr. 510,- | betales av kjøper |
| • Notering av pant for boligaksjeleiligheter | kr. 510,- | betales av kjøper |

Faktura for alle gebyr (unntatt medlemskap) sendes megler, med forfall etter overtakelsesdato.

Forretningsfører har ikke innsyn i borettslagets/sameiets styreprotokoll, og det kan være vedtak som ikke er kjent for SOBBL. Det tas forbehold om korrekt oppgitt låneinformasjon for borettslag. Styrene kan om nødvendig foreta endring av lånevilkår, låneopptak o.l. i forhold til lagets økonomi.

Spesielt om forhåndsavklaring:

- Forkjøpsretten avklares parallelt med salgsprosessen.
- Visningsdato må være i utlysningsperioden, men ikke på torsdager.
- Dersom boligen ikke er solgt innen tre måneder, tar vi kontakt med forespørsel om ny utlysning.
- Megler skal opplyse interessenter om at forkjøpsretten avklares på forhånd.
- Bestilling av eierskifte brukes når selger har akseptert et bud. Husk å opplyse om evt. spesielle vilkår.
- SOBBL avklarer forkjøpsretten innen 5 dager, men vanligvis innen neste dag.

Spesielt om fastprisavklaring:

- Forkjøpsretten avklares når andelen er solgt.
- Husk å opplyse om evt. spesielle vilkår.
- Selgere oppgis som kontaktperson for å avholde visning for SOBBLs medlemmer. Dersom det er dødsbo, oppgis megler som kontaktperson.
- Kjøper skal ikke melde forkjøpsrett. Dersom kjøper ikke er medlem, vil ansiennitet i avklaringsøyeblikket bli beregnet fra dato for aksept av bud.
- Dersom forkjøpsrett blir benyttet, må megler avtale med ny kjøper om signering av kjøpekontrakt.

Spesielt for eierskifter uten forkjøpsrett:

- SOBBL sender melding til styret om eventuell godkjenning av andelseier/sameier, i henhold til forretningsførerkontrakt.
- Aksjeeiere og heftelser på andeler i boligaksjeselskap er registrert i aksjeboken til selskapet. Endringer i aksjeboken behandles av SOBBL mot gebyr.
- Det kreves ikke medlemskap i SOBBL ved kjøp av andel i frittstående borettslag.

Borettslag der SOBBL ikke er forretningsfører, men SOBBLs medlemmer har forkjøpsrett:

- E-post med bestilling av fastprisavklaring eller forhåndsavklaring må sendes til forkjop@sobbl.no.
- Øvrig kommunikasjon foregår på e-post.

Borettslag som har forsikring mot tap av felleskostnader

Se i boligopplysninger punkt 1 om tilknytning til sikringsfond.

NBBL anbefaler at megler benytter følgende tekst i sin salgsoppgave dersom borettslaget har forsikringen:

Tilbyder:

Skadeforsikringsselskapet Borettslagenes Sikringsordning AS.

Varighet av avtalen/opsigelsesvilkår:

Borettslag som har tegnet seg forsikring kan si opp avtalen innen 1. desember med virkning fra kommende årsskifte. Etter borettslagslovens bestemmelser skal vedtak om oppsigelse av forsikringen gjøres av borettslagets generalforsamling. Forsikringsselskapet kan til enhver tid si opp en avtale med forsikringstaker dersom forsikrede ikke oppfyller de krav som er lagt til grunn ved første gangs forsikring. For øvrig gjelder forsikringsavtalelovens regler.

HELP Boligkjøperforsikring

Boligkjøperforsikring

- Advokathjelp ved boligkjøpet og i 5 år fremover.
- Er kjøpers motvekt til selgers boligselgerforsikring.
- Gir deg advokathjelp hele veien til rettskraftig dom, om nødvendig.

Boligkjøperforsikring **PLUSS**

- Advokathjelp ved boligkjøpet og i 5 år fremover.
- Er kjøpers motvekt til selgers boligselgerforsikring.
- Gir deg advokathjelp hele veien til rettskraftig dom, om nødvendig.
- Advokathjelp i de viktigste rettsområdene i privatlivet.

PLUSS gir boligeiere sterkt rabattert advokathjelp. Be om råd eller hjelp i retten når du trenger det fra Norges viktigste advokatmiljø for privatpersoner.

PLUSS kan bare tegnes samtidig med boligkjøperforsikringen, og koster kun kr 2 800 i tillegg. **PLUSS** fornyes årlig - om du ønsker det.

Borettslag/aksjeleilighet:	Kr 7 200
Selveierleilighet/rekkehus:	Kr 11 000
Ene-/tomannsbolig, tomt:	Kr 16 000

Rettsområder du får hjelp med

Samboeravtale, ektepakt og arv

Forbrukerkjøp og håndverkertjenester

Utleie og naboforhold

Tomtefeste, veirett og andre servitutter

Plan- og bygningsrett

Skatt ved oppussing, utleie og eiendomssalg

Tilgang til digitale juridiske avtaler via Min side

“Vi unner ingen å stå alene”

Rett skal være rett. For alle.



Fra å vurdere om vi hadde råd til advokat, kunne vi vurdere om vi hadde råd til ny sofa.

Boligkjøperforsikring tegnes hos eiendomsmegler senest ved kontraktsignering og gir rett til advokathjelp inntil 5 år etter overtakelse. Forsikringen betales som del av oppgjøret ved boligkjøpet. **PLUSS**-dekningen fornyes årlig ved faktura fra HELP.

Egenandel kr 4 000 påløper ved takst, tvist eller 10 timer advokatbistand, avhengig av hva som kommer først. Meglerforetaket mottar kr 4 200/5 200/5 900 i kostnadsgodtgjørelse, avhengig av boligtype, samt et tillegg på kr 1 000 ved salg av **PLUSS**.

Vi tar forbehold om pris- og vilkårsendringer. Hvis premien ikke er innbetalt ved overtakelse, vil avtalen bli kansellert. For fullstendig informasjon om dekning og vilkår, se help.no

Har du spørsmål? Kontakt HELP på help.no/minside, telefon 22 99 99 99 eller epost post@help.no



Rett skal være rett. For alle.

HELP Renteforsikring

Renteforsikring dekker rentekostnader etter skatt og husforsikring for bolig som skal selges, hvis denne ikke er solgt tre måneder etter overtakelse av ny bolig. Forsikringen koster kr 5.900 og gjelder i ett år fra tidspunktet hvor du har overtatt din nye primærbolig og du har markedsført din gamle primærbolig sammenhengende i minst tre måneder.

- Utbetaling gis i inntil ni måneder
- Rentekostnader, samt kostnad til husforsikring dekkes med inntil kr 15.000 per måned
- Gjelder fast eiendom regulert til boligformål og som er registrert som din primærbolig
- Forsikringen gjelder i Norge

Bestilling gjøres av boligkjøper på www.help.no/renteforsikring. Forsikringen må bestilles innen sju dager etter kontraktsignering.

For HELP kundesenter kontakt post@help.no eller tlf. 22 99 99 99.

Bud på 95 % eller mer av prisantydning behandles som at salg har funnet sted, selv om bud avslås. Det gjøres fradrag i erstatningen for eventuelle leieinntekter, skattefradrag på rentekostnader og renter og omkostninger som følge av mislighold av lån. Forsikringen dekker ikke mellomfinansiering eller andre lån som ikke direkte relaterer seg til primærboligen som skal selges. Forsikringen fornyes ikke, og gjelder ikke ved senere flytting. Dersom boligen ikke selges av autorisert megler / advokat gjelder ikke forsikringen. Forsikringen har en karantenetid på tre måneder. Tegning av HELP Renteforsikring tilbys kun til boligkjøpere som har kjøpt bolig gjennom samarbeidende eiendomsmeglerkjede.



Forbrukerinformasjon:

Trygg bolighandel med nye regler fra 1. januar 2022

Her er kortversjonen av det du må vite! Reglene gjelder for boliger som selges (bud som aksepteres) fra 1. januar 2022.

Denne informasjonen er laget av forbrukerorganisasjonen Huseierne, Forbrukerrådet, Norsk takst, Norges Eiendomsmeglerforbund og EiendomNorge.

Kort om de nye reglene fra 1. januar 2022

Fra 1. januar 2022 endres reglene i avhendingsloven om kjøp og salg av brukt bolig.

Selger kan ikke ta generelle forbehold om tilstanden ved salg til forbrukerkjøpere. Boliger og fritidsboliger kan ikke selges «som den er» til forbrukere.

Det stilles da strengere krav til informasjonen fra selger. Selger må fremdeles opplyse om alle kjente forhold ved boligen, og opplysningene skal være korrekte. I tillegg bør selger innhente en ny type tilstandsrapport som vil gi kjøper mer og bedre opplysninger om boligen.

Fra 1. januar 2022 gjelder også en helt ny forskrift til avhendingsloven om tilstandsrapporter. Denne setter strenge krav til både innholdet i og utførelse av tilstandsrapporter.

Endringene i avhendingsloven og den nye forskriften skal sammen stimulere til at mer og bedre informasjon foreligger om boligene før salg. Jo mer som er avklart om tilstanden i forkant, desto mindre rom blir det for skuffelser og konflikter senere.

Det er i både selgers og kjøpers interesse at bolighandelen er så trygg som mulig. Kjøper må få vite hva han kjøper, og selger må kunne legge salget bak seg uten stor risiko for krav i etterkant.

Hovedpunkter og råd om de nye reglene:

- Selger anbefales å få laget en tilstandsrapport som oppfyller kravene i forskriften om tilstandsrapporter – en «godkjent tilstandsrapport»
- Det som er tydelig beskrevet i en slik tilstandsrapport eller andre salgsdokumenter blir kjøpers ansvar. Dette gjelder selv om kjøper ikke har lest dokumentene. Kjøper må derfor lese rapporten og alle andre salgsdokumenter godt.
- Boligen skal også vurderes ut fra blant annet type, alder og synlige tilstand. Det vil si at kjøper kan ha mindre forventninger til eldre boliger enn til nye boliger. Det kan være skader eller feil som ikke er beskrevet, men som selger likevel ikke kan holdes ansvarlig for.
- Kjøper må selv dekke tap og kostnader opp til 10 000 kroner. Dette er en slags egenandel (egenrisiko) for kjøper der selger er ansvarlig. Denne beløpsgrensen får altså bare betydning for utmåling av prisavslag eller erstatning dersom eiendommens tilstand ikke tilsvarer det som følger av avtalen.

Hva må du passe på som selger og kjøper? Les mer på neste side!



Hva må du passe på som selger?

- Gi god og riktig informasjon!
- Sørge for å dokumentere boligens tilstand med en godkjent tilstandsrapport.
- Fylle ut egenerklæringen etter beste evne. Egenerklæringen er et viktig grunnlag for den bygningskyndiges videre undersøkelser og vurderinger, og for boligselgerforsikring om du ønsker det.
- Feil eller mangelfull utfylling av egenerklæringen kan medføre ansvar for deg i form av regress eller avkortning av eventuell boligselgerforsikring.
- Lese grundig igjennom tilstandsrapporten og salgssoppgaven for å sjekke at det ikke er feil eller misforståelser. Avhendingsloven og forskriften om tilstandsrapporter krever at opplysninger skal gis i klart og tydelig språk!
- Hvis du er usikker på om noe er relevant, eller om informasjonen er tilstrekkelig, bør du ta det opp med eiendomsmegler og den bygningskyndige – før informasjonen blir publisert!
- Jo mer du opplyser, jo mindre risiko er det for at kjøper vil klage til deg etter salget. Spør hvis du lurer på noe – før informasjonen blir publisert!

Hva må du passe på som kjøper?

- Lese tilstandsrapport, eiendomsmeglers beskrivelse i salgsprospektet og selgers egenerklæring nøye.
- Du kan ikke klage på forhold som du har fått opplysninger om i tilstandsrapporten, i salgssoppgaven eller på andre måter.
- Se på tilstandsgrad og anslått utbedringskostnad for å danne deg et bilde av hva du må regne med av kostnader og eventuelle arbeider på boligen fremover. Husk at en anslått kostnad ikke er det samme som faktisk kostnad. Merk også at anslått utbedringskostnad bare er utbedring av konkrete avvik, etter den standarden som boligen har. Oppgradering til dagens standard kan koste mer. For eksempel å bytte fra gulvbelegg til parkett eller å etterisolere for bedre energibesparelse.
- Husk: Å kjøpe en brukt bolig er ikke det samme som å kjøpe en ny bolig. Gjør en vurdering av boligens alder, tilstand og type. I en eldre bolig, kan det være avvik som ikke er beskrevet, men som du ikke kan klage på til selger.

Den viktige tilstandsrapporten

En tilstandsrapport beskriver boligens tilstand samt skader eller avvik som den bygningskyndige har funnet ved sin undersøkelse. Den bygningskyndige vurderer

boligen ut fra hva som kan forventes av en bygning på samme alder og type. Vurderingen gjøres i hovedsak opp mot hvordan det var vanlig å bygge og de reglene som gjaldt da boligen

ble oppført. Forhold som er vanlige for bygningens alder, slik som slitasje og forringelse etter normal bruk, vil sjelden være noe du som kjøper kan klage på.

Hva inneholder den nye tilstandsrapporten?

Tilstandsrapporten beskriver bygningsdeler og rom etter kravene i forskriften om tilstandsrapport.

Noen bygningsdeler og rom omfattes ikke av minimumskravet til hva en tilstandsrapport skal inneholde. Dette gjelder blant annet tilleggsbygg slik som garasje og andre frittstående bygninger, støttemurer, etasjeskiller og utvendige trapper.

Som selger kan du be om at disse vurderes av den bygningskyndige og tas med i tilstandsrapporten. Slik får du formidlet relevant informasjon til kjøper på en trygg måte. Det gir deg som selger lavere risiko for å motta klage og krav fra kjøper.

NB: Dersom du tror boligen din først vil bli solgt etter 1. januar 2022, anbefaler vi at du innhenter en tilstandsrapport som tilfredsstillende de nye kravene.

Vite mer? Les her!

[Huseierne.no/boligsalg](https://huseierne.no/boligsalg)
[Norsktakst.no](https://norsktakst.no)
[NEF.no](https://nef.no)
[Forbrukerrådet.no](https://forbrukerradet.no)
[EiendomNorge.no](https://eiendomnorge.no)

Forbrukerinformasjon
om trygg bolighandel
versjon 1, november 2021



OVERSIKT OVER LØSØRE OG TILBEHØR TIL EIENDOMMEN

Oversikten er utarbeidet av Norges Eiendomsmeglerforbund, Eiendom Norge og Advokatforeningens Eiendomsmeglingsgruppe, og er gjeldende fra 1. januar 2020.

Generelt

Lov om avhending av fast eiendom (avhendingslova/avhl.) av 3. juli 1992 regulerer kjøper og selgers rettigheter og plikter ved overdragelse av fast eiendom og andeler i borettslag.

I henhold til avhl. § 3-4 skal eiendommen, når annet ikke er avtalt, overdras med innredninger og utstyr som etter lov, forskrift eller annet offentlig vedtak skal følge med. Det samme gjelder varig innredning og utstyr som enten er fastmontert eller er særskilt tilpasset bygningen, jf. avhl. § 3-5. Loven inneholder ingen detaljert oversikt over hva som omfattes av «innredning og utstyr», og over hva som skal regnes som «fastmontert eller særskilt tilpasset».

Partene kan fritt avtale hva som skal følge med eiendommen ved salg. Bransjens liste over løsøre og tilbehør som skal følge med eiendommen, er en del av avtalen mellom kjøper og selger dersom ikke annet er opplyst i salgsoppgaven, kjøper har tatt forbehold i bud eller avtale på annen måte er inngått. Der intet annet er avtalt, vil løsøre og tilbehør medfølge slik dette fremkommer av avhl. § 3-4 og § 3-5 og denne oversikt.

Produkter og installasjoner som medfølger overdras uten noen form for garantier, utover eventuell gjenværende leverandørgaranti.

Dersom det er noe i nedenstående liste som ikke finnes på eiendommen, vil det heller ikke medfølge.

1. HVITEVARER medfølger der dette er spesielt angitt i salgsoppgaven.
2. HELDEKKENDE TEPPER følger med uansett festemåte.
3. VARMEKILDER, slik som ovner, kaminer, peiser, varmepumper og panelovner, følger med uansett festemåte. Frittstående biopeiser/varmeovner og terrassevarmere medfølger ikke. Det følger ikke med varmekilder i rom som ikke har vegg- eller fastmonterte varmekilder på visning.
4. TV, RADIO OG MUSIKKANLEGG. TV-antenner og fellesanlegg for TV, herunder parabolantenne, og tuneren/dekoder/tv-boks medfølger der dette eies av selger. Veggmontert TV/flatskjerm med tilhørende festeordning samt musikkanlegg følger ikke med (se også punkt 12).
5. BADEROMSINNREDNING/UTSTYR. Badekar, dusjkabinett, dusjvegger, alle fastmonterte speil og hyller, fastmonterte glass- og håndkleholdere, herunder håndklevarmere samt baderomsinnredning, medfølger.
6. GARDEROBESKAP medfølger, selv om disse er løse. Fastmonterte garderobehyller og knagger medfølger. Innredning i garderobeskap, for eksempel løse eller fastmonterte trådkurver, hyller, stenger og lignende, medfølger.

- 7. KJØKKENINNREDNING** medfølger, herunder også åpne, fastmonterte hyller og løs eller fastmontert kjøkkenøy.
- 8. MARKISER, PERSIENNER** og annen type innvendig og utvendig solskjerming, gardinoppheng, lamellgardiner og liftgardiner medfølger.
- 9. AVTREKKSIVIFTER** av alle slag, samt fastmonterte aircondition/ventilasjonsanlegg, medfølger.
- 10. SENTRALSTØVSUGER** medfølger med komplett anlegg, herunder slange, munnstykke mm.
- 11. LYSKILDER.** Kupler, lysstoffarmatur, fastmonterte "spotlights", oppheng og skinner med spotlights samt utelys og hagebelysning medfølger. Vegglamper, krokhengte lamper, lysekroner, prismelamper og lignende som er koblet til sukkerbit eller stikkontakt følger likevel ikke med.
- 12. INSTALLERTE SMARTHUSLØSNINGER** med sentral som styrer lys, varme, lyd o.l., samt tilhørende trådløse enheter som brytere, sensorer, kameraer, integrerte høyttalere el. medfølger. Enkle lysstyringssystem f.eks. med en sentral som kun styrer lyspærer eller smartpærer montert i sokkel medfølger likevel ikke.
- 13. UTVENDIGE SØPPELKASSER** og eventuelt holder/hus til disse medfølger.
- 14. POSTKASSE** medfølger.
- 15. UTENDØRS INNRETNINGER** slik som flaggstang, fastmontert tørkestativ, samt andre faste utearrangementer som f.eks. badestamp, boblekar/jacuzzi og liknende utendørs kar, lekestue, lekestativ, utepeis, fastmontert trommel til vannslange, medfølger. Guidekabel/avgrensingskabel til robotgressklipper medfølger, men robotgressklipper og ladestasjon for denne medfølger ikke.
- 16. FASTMONTERT VEGGLADER/LADESTASJON TIL EL-BIL** medfølger uavhengig av hvor laderen er montert.
- 17. SOLCELLEANLEGG** med tilhørende teknisk infrastruktur medfølger.
- 18. GASSBEHOLDER** til gasskomfyr og gasspeis medfølger.
- 19. BRANNSTIGE, BRANNTAU, feiestige** og lignende medfølger der dette er påbudt. Løse stiger medfølger ikke.
- 20. BRANNSLUKNINGSAPPARAT, BRANNSLANGE** og RØYKVARSLER medfølger der dette er påbudt. Det er eier og brukers plikt til å se til at utstyret forefinnes på enhver eiendom. Hvis annet ikke er uttrykkelig avtalt, skal dette derfor alltid følge med ved salg av eiendom.
- 21. SAMTLIGE NØKLER** til eiendommen som selger er i besittelse av skal overleveres kjøper på overtakelsen, herunder nøkler til eventuelle boder, uthus, garasjeportåpner e.l. Låses boder, uthus e.l. med hengelås, skal lås og nøkler til disse medfølge.
- 22. GARASJEHYLLER, bodhyller, lagringshyller** og oppheng til bildekk medfølger såfremt de er fastmontert.

Planter, busker og trær som er plantet på tomten, eller fastmonterte kasser og lignende er en del av eiendommen og medfølger i handelen.

Forbrukerinformasjon OM BUDGIVNING



Sist oppdatert med virkning fra 1. januar 2014, i forbindelse med ikrafttredelse av endringer i eiendomsmeglingsforskriften.



Informasjonen er utarbeidet av Forbrukerombudet, Forbrukerrådet, Den Norske Advokatforening ved Eiendomsmeglingsgruppen, Eiendomsmeglerforetakenes Forening og Norges Eiendomsmeglerforbund, på grunnlag av blant annet forskrift om eiendomsmegling § 6-3 og § 6-4.

Nedenfor gis en oversikt over de retningslinjer som forbrukermyndighetene og organisasjonene anbefaler benyttet ved budgivning på eiendommen. Avslutningsvis gis også en kort oversikt over de viktigste rettsreglene tilknyttet budgivning.

Før det legges inn bud på eiendommen oppfordres budgiver til å sette seg inn i all relevant informasjon om eiendommen, herunder eventuell salgsoppgave og teknisk rapport med vedlegg.

GJENNOMFØRING AV BUDGIVNING:

1. På forespørsel vil megler opplyse om aktuelle bud på eiendommen, herunder om relevante forbehold.
2. Alle bud skal inngis skriftlig til megler, som formidler disse videre til oppdragsgiver. Kravet til skriftlighet gjelder også budforhøyelser og motbud, aksept eller avslag fra selger. Før formidling av bud til oppdragsgiver skal megler innhente gyldig legitimasjon og signatur fra budgiver. Kravet til legitimasjon og signatur er oppfylt for budgivere som benytter e-signatur, eksempelvis BankID eller MinID. Med skriftlige bud menes også elektroniske meldinger som e-post og SMS når informasjonen i disse er tilgjengelig også for ettertiden.
3. Et bud bør inneholde eiendommens adresse (eventuelt gnr/bnr), kjøpesum, budgivers kontaktinformasjon, finansieringsplan, akseptfrist, overtakelsesdato og eventuelle forbehold som for eksempel usikker finansiering, salg av nåværende bolig ol. Normalt vil ikke et bud med forbehold bli akseptert før forbeholdet er avklart. Konferer gjerne med megler før bud avgis.
4. Megler skal legge til rette for en forsvarlig avvikling av budrunden. I forbrukerforhold (dvs. der oppdragsgiver er forbruker) skal megleren ikke formidle bud med kortere akseptfrist enn kl. 12.00 første virkedag etter siste annonserte visning. Etter denne fristen bør budgivere ikke sette en kortere akseptfrist enn at megler har mulighet til, så langt det er nødvendig, å orientere oppdragsgiver, budgivere og øvrige interessenter om bud og forbehold. Det bør ikke gis bud som diskriminerer eller utelukker andre budgivere. Dersom bud inngis med en frist som åpenbart er for kort til at megleren kan avvikle budrunden på en forsvarlig måte som sikrer oppdragsgiver og interessenter et tilstrekkelig grunnlag for sine handlingsvalg, vil megler fraråde budgiver å stille slik frist.
5. Megleren vil uoppfordret gi sin vurdering av det enkelte bud overfor oppdragsgiveren, når budet er gitt innenfor fristene i punkt 4.
6. Megleren skal så langt det er nødvendig og mulig holde budgiverne skriftlig orientert om nye og høyere bud og eventuelle forbehold. Megler skal så snart som mulig bekræfte skriftlig overfor budgivere at budene deres er mot-tatt.
7. Etter at handel har kommet i stand, eller dersom en budrunde avsluttes uten at handel er kommet i stand, kan en budgiver kreve kopi av budjournalen i anonymisert form.
8. Kopi av budjournal skal gis til kjøper og selger uten ugrunnet opphold etter at handel er kommet i stand. Dersom det er viktig for budgiver å bevare sin anonymitet, bør budet fremmes gjennom fullmektig.

VIKTIGE AVTALERETTLIGE FORHOLD:

1. Det eksisterer ingen angrerett ved salg/kjøp av fast eiendom.
2. Når et bud er innsendt til megler og han har formidlet innholdet i budet til selger (slik at selger har fått kunnskap om budet), kan budet ikke kalles tilbake. Budet er da bindende for budgiver frem til akseptfristens utløp, med mindre budet før denne tid avslås av selger eller budgiver får melding om at eiendommen er solgt til en annen (man bør derfor ikke gi bud på flere eiendommer samtidig dersom man ikke ønsker å kjøpe flere enn en eiendom).
3. Selger står fritt til å forkaste eller akseptere ethvert bud, og er for eksempel ikke forpliktet til å akseptere høyeste bud.
4. Når en aksept av et bud har kommet frem til budgiver innen akseptfristens utløp er det inngått en bindende avtale.
5. Husk at også et eventuelt bud fra selger til kjøper (såkalte «motbud»), avtalerettslig er et bindende tilbud som medfører at det foreligger en avtale om salg av eiendommen dersom budet i rett tid aksepteres av kjøper.

BUDSKJEMA

Oppdragsnr: 13-24-0021

Adresse: Olsokveien 50, 1727 Sarpsborg

Betegnelse: Gnr. 1, Bnr. 3608, andelsnr. 99 i OLSOKVEIEN BORETTSLAG, Sarpsborg kommune.

Undertegnede inngir herved følgende bud på ovennevnte eiendom:

Kjøpesum kr _____

+ vanlige omkostninger (**dokumentavgift, tinglysningsgebyr og evt. gebyr til forretningsfører**)

Kjøpet vil bli finansiert slik:

Låneinstitusjon (bank): _____ Referanse: _____

_____ kr

_____ kr

Egenkapital _____ kr

SUM _____ kr

Egenkapitalen består av:

- Salg av nåværende bolig eller annet fast eiendom
 Disponibelt kontantbeløp (bankinnskudd) Annet

Ønsket overtagelsesdato: _____

Nærværende bud er bindende for undertegnede frem til og med den _____ kl. _____.

Budet er bindende til kl 1600 denne dag, hvis ikke budgiver har angitt annet klokkeslett.

Budet er inngitt på bakgrunn av salgsprospekt som er gokjent av selger datert 22.02.2025

Salgsoppgave: www.askeiendomsmegling.no

Energiattest er mottatt: Ja Nei

Eventuelle forbehold: _____

Undertegnede er kjent med at selger står fritt til å godta eller forkaste ethvert bud. Likeledes er undertegnede klar over at budet er bindende for meg/oss når det er kommet til selger eller megler som er selgersadressat sin kunnskap. Handelen er juridisk bindende for begge parter dersom budet aksepteres muntlig eller skriftlig innen akseptfristen.

Jeg / vi er kjent med at selger og megler forutsetter at jeg / vi har besiktiget eiendommen, at jeg / vi har mottatt og satt oss godt inn i salgsoppgaven med vedlegg. For det tilfelle at salgsoppgave ikke er mottatt plikter jeg / vi å informere megler om dette.

_____, den _____

Navn: _____

Personnr: _____

Adresse: _____

Tlf: _____

Sign

_____, den _____

Navn: _____

Personnr: _____

Adresse: _____

Tlf: _____

Sign



Kontakt oss
www.askeiendomsmegling.no