

# Nabolagsprofil

Grefsenveien 51 - Nabolaget Åsen - vurdert av 164 lokalkjente

## Nabolaget spesielt anbefalt for

- Etablerere
- Familier med barn
- Enslige



## Offentlig transport

|                                      |        |   |
|--------------------------------------|--------|---|
| Storo                                | 1 min  | 🚶 |
| Linje 4, 5                           | 0.1 km |   |
| Storo                                | 1 min  | 🚶 |
| T-bane, buss, trikk                  | 0.1 km |   |
| Storo                                | 1 min  | 🚶 |
| Linje 11, 12, 18                     | 0.1 km |   |
| Storo                                | 2 min  | 🚶 |
| Linje FB3, 11N, 12N, 23, 24, 56, 56B | 0.1 km |   |
| Grefsen stasjon                      | 6 min  | 🚶 |
| Linje RE30, R31                      | 0.5 km |   |

## Skoler

|                                 |        |   |
|---------------------------------|--------|---|
| Fernanda Nissen skole (1-7 kl.) | 8 min  | 🚶 |
| 521 elever, 25 klasser          | 0.6 km |   |
| Nordpolen skole (1-10 kl.)      | 8 min  | 🚶 |
| 655 elever, 36 klasser          | 0.7 km |   |
| Disen skole (1-7 kl.)           | 17 min | 🚶 |
| 515 elever, 31 klasser          | 1.3 km |   |
| Morellbakken skole (8-10 kl.)   | 7 min  | 🚶 |
| 392 elever, 30 klasser          | 0.5 km |   |
| Bentsebrua skole (8-10 kl.)     | 14 min | 🚶 |
| 104 elever, 8 klasser           | 1.3 km |   |
| Nydalen videregående skole      | 16 min | 🚶 |
| 960 elever                      | 1.3 km |   |
| Kuben videregående skole        | 4 min  | 🚶 |



## Opplevd trygghet

Veldig trygt 82/100



## Kvalitet på skolene

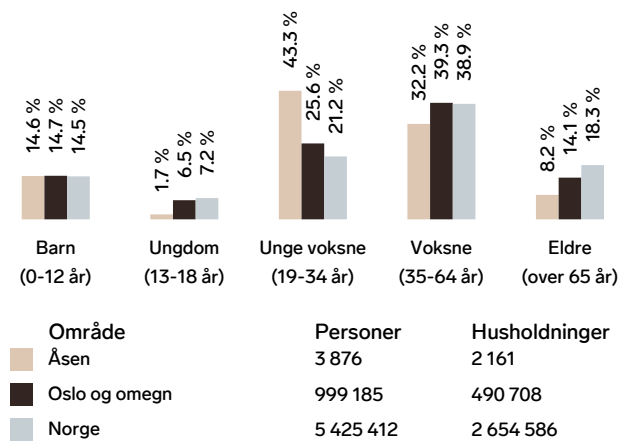
Veldig bra 81/100



## Naboskapet

Høflige 64/100

## Aldersfordeling






## Barnehager

|  |        |   |
|--|--------|---|
| Lillohagen Fus barnehage (0-5 år)          | 5 min  | 🚶 |
| 62 barn                                    | 0.4 km |   |
| Bjerkealleen Kanvas-barnehage (0-5 år)     | 5 min  | 🚶 |
| 65 barn                                    | 0.4 km |   |
| Espira Grefsen Stasjon barnehage (1-5 ...) | 5 min  | 🚶 |
| 151 barn                                   | 0.5 km |   |


## Dagligvare

|                        |        |   |
|------------------------|--------|---|
| Bunnpris Storo         | 2 min  | 🚶 |
| PostNord, søndagsåpent | 0.2 km |   |
| Nærbutikken Storo      | 2 min  | 🚶 |
| Søndagsåpent           | 0.2 km |   |

## Primære transportmidler






-  1. Tog/t-bane
-  2. Buss
-  3. Trikk

 **Kollektivtilbud**  
Veldig bra 95/100

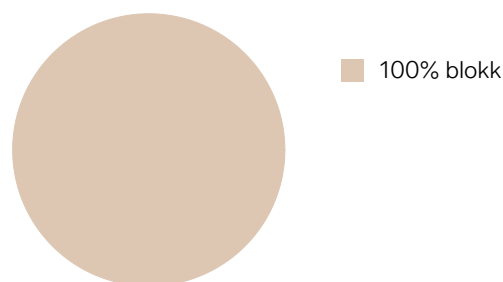
 **Kvalitet på barnehagene**  
Veldig bra 86/100

 **Aktivitetstilbud**  
Meget bra 83/100

## Sport

-  Nordre Åsen kunstgressbane 9 min  0.8 km
-  Muselunden 13 min  0.9 km
-  Fitness24Seven Storo 3 min 
-  Sandaker Treningssenter 5 min 

## Boligmasse



«Bra kollektive transportmidler i umiddelbar nærhet. Mange dagligvarebutikker å velge mellom. Storo storsenteret, fantastisk senter. Bra miljø. Gode naboer.»

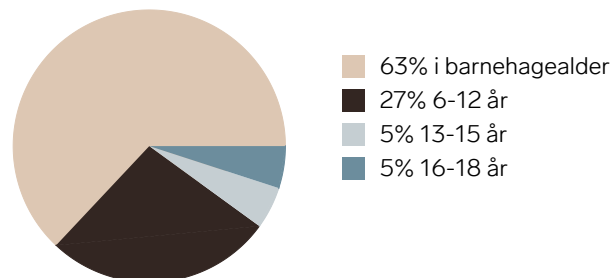
Sitat fra en lokalkjent



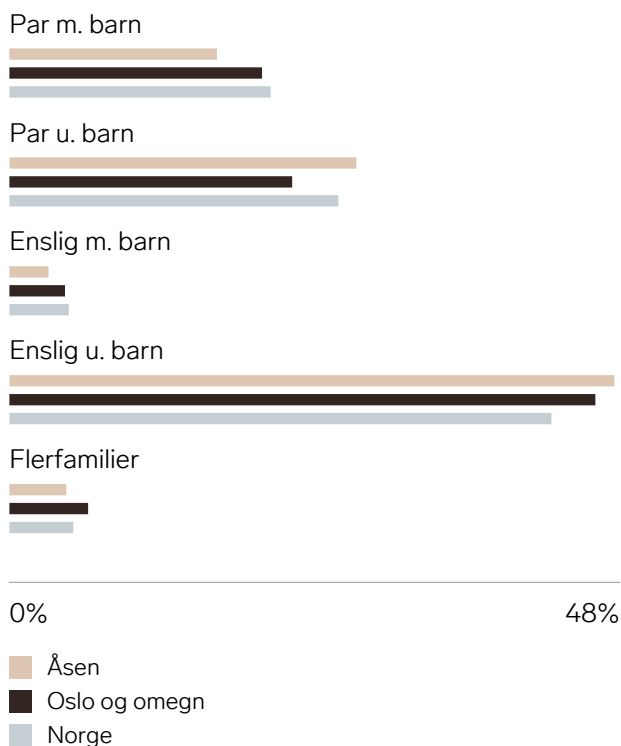
## Varer/Tjenester

-  Storo Storsenter 6 min 
-  Vitusapotek Storo 6 min 

## Aldersfordeling barn (0-18 år)



## Familiesammensetning



## Sivilstand

|               |     | Norge |
|---------------|-----|-------|
| Gift          | 22% | 33%   |
| Ikke gift     | 70% | 54%   |
| Separert      | 7%  | 9%    |
| Enke/Enkemann | 1%  | 4%    |

