



SKUTEVIKENS TVERRGATE 5



INNHOOLD

Hva leter du etter?

Velkommen til	4
Nøkkelinformasjon	6
Eiendomsinformasjon	20
Plantegning	34
Tekniske dokumenter	36

VELKOMMEN TIL

Skutevikens tverrgate 5

I historiske og sjarmerende Skuteviken ligger Skutevikens tverrgate 5 - et rolig og tilbaketrukket boligområde med brosteinsgater, trehusmiljø og nærhet til sjøen. Her bor du skjermet fra byens puls, samtidig som Bryggen, sentrumskjernen og Skuteviken kai ligger kun en kort spasertur unna. Fra boligen er det også kort vei til flotte turmuligheter i Fjellveien og opp mot Sandviksfjellet.

Bygården, som opprinnelig stammer fra 1850, ble totalrenovert frem mot 2017 med nytt tak, nye vinduer og full oppgradering av elektriske- og rørinstallasjoner. Resultatet er en sjelden kombinasjon av historisk atmosfære og moderne bokvalitet.

Velkommen til visning!



Christian Hauge Torvanger
Eiendomsmegler MNEF | Partner | Fagansvarlig
452 27 119
christian@askeiendomsmegling.no



NØKKELINFO

Prisantydning	7 490 000
Omkostninger	187 795
Totalpris	7 677 795
Fellesutgifter	2 081 / mnd
Bruksareal	92 m ²
BRA-i	87 m ²
BRA-e	5 m ²
Soverom	3
Bad	1
Eierform	Eierseksjon
Byggeår	1850
Tomt	333 m ² eiet tomt





























EIENDOMSINFORMASJON

Om eiendommen

Arealer

Totalt bruksareal: 92,0 m²
- BRA-i: 87,0 m²
- BRA-e: 5,0 m²

Innholdsbeskrivelse

Stue/kjøkken, tre soverom, gang, bad og vaskerom.

Leiligheten disponerer en ekstern bod på 5 kvadratmeter.

Beskrivelse

Lysset, kvalitetene og utsikten gjør det vanskelig å ikke bli begeistret fra første sekund!

Bygården, som opprinnelig stammer fra 1850. ble totalrenovert frem mot 2017 med nytt tak, nye vinduer og full oppgradering av tekniske anlegg. Resultatet er en sjelden kombinasjon av historisk atmosfære og moderne bokvalitet.

Leiligheten ligger fint til i byggets andre etasje. Inngangspartiet er lyst og pent med god plass til oppbevaring av sko og yttertøy. Plassbygde skap gir godt med lagringsplass.

Fra inngangspartiet ledes man naturlig inn til leilighetens samlingspunkt, stuen. Store vindusflater gir rikelig med naturlig lys og skaper en god atmosfære i rommet. Planløsningen er svært god, med flere soner, som gjør det enkelt å innrede etter eget ønske og behov. Alle vinduskarmen er marmor.

En åpen løsning mellom stue og kjøkken gir leiligheten et sosialt preg. Kjøkkenet er lekkert, plassbygde, har slette fronter og Corian benkeplate. Det er integrerte hvitevarer og godt med skap- og

benkeplass.

Lekker bad med malte vegger, samt marmorfliser på gulv og i dusjsone. Badet inneholder plassbygde innredning med Corian benkeplate, toalett, dusjhjørne, speil og belysning.

Leilighetens soverom måler henholdsvis 15,5 kvm, 8,1 kvm og 6,5 kvm. Soverommene har god plass til seng, nattbord, garderobe og annet passende møblement. Hovedsoveromme har frask balkong og plassbygde garderobeskap.

Ellers er det verdt å nevne at leiligheten har balansert ventilasjon og rør-i-rør.

Byggemåte

Eldre bergenshus med grunnmur i naturstein og yttervegger i liggende plank med utvendig liggende trekledning. Veggene har tømmerkonstruksjon. Saltak oppført med sperrekonstruksjon teknet med teglstein. Malte trevinduer med 2-lags glass. Brann- og lydklassifisert entrédør. Kodelås.

Tilstandsrapport

Takstmann: Rune Løseth
Takstfirma: A1-Takst AS
Dato for takst: 23.02.2026

Selger har i forbindelse med salget innhentet en tilstandsrapport. Rapporten er en teknisk gjennomgang av boligen og angir eventuelle byggetekniske avvik, samt kostnadsoverslag for eventuelle oppgraderinger. Tilstandsrapporten og selgers egenerklæring er en del av denne salgsoppgaven og må leses nøye av interessenter før det legges inn bud. Kjøper anses kjent med de opplysninger som tydelig gis i en offentlig godkjent tilstandsrapport, og kan følgelig ikke reklamere på belyste forhold. Vi vil gjøre spesielt oppmerksom

på viktigheten av å lese igjennom rapportens TGIU (tilstandsgrad ikke undersøkt), samt TG2 og TG3 som angir avvik fra normal slitasje, høy alder, bygningsdel som må utbedres, og lignende.

Det følgende er hentet fra den bygningssakkyndiges beskrivelse av boligen:

Boligen har fått følgende TG2:

- Innvendige dører
- Overflater på gulv bad

Innvendige dører

Innvendig har boligen malte fyllingsdører.

Skyvedører.

Det er avvik: Det er registrert alminnelig slitasje på innvendige dører. Det er også observert sår i dørbladet på badet.

Tiltak: Det bør utføres lokal utbedring av sår i dørbladet på badet for å opprettholde funksjon og estetikk. Alminnelig slitasje på innvendige dører har lav konsekvensgrad, men kan over tid føre til redusert brukervennlighet og behov for utskifting.

Overflater gulv på bad

Gulvet er flislagt. Rommet har elektriske varmekabler. Fall mot sluk er målt til 40 mm.

Høydeforskjell fra toppen av sluket til toppen av membranen ved dørterskelen er 40 mm. Det er lokalt fall i dusjonen.

Vurdering av avvik: Det er påvist at noen fliser har bom (hulrom under). Tetting og avslutning av membran ved terskel lot seg ikke kontrollere, og det er heller ikke mulig å verifisere om det er utført tetting under terskelen. Det er ikke terskel ved dør, og membranen er derfor ikke utført fagmessig. Det skal være oppkant som fungerer som terskel.

Konsekvens/tiltak:

- Det er ikke behov for utbedringstiltak.
- Selv om bom eller hull lyd ikke alltid er et umiddelbart problem, bør det overvåkes nøye før

eventuell utvikling i sprekker i flisfuger e.l. oppstår. Dette må en foreta tiltak for, for å begrense utviklingen. Det bør fremskaffes dokumentasjon på utførelse og tetting av membran ved terskel, da dette ikke lot seg kontrollere uten destruktive inngrep.

Manglende oppkant og usikkerhet rundt membranens avslutning ved terskel medfører økt risiko for vanninntrengning i tilstøtende konstruksjoner, noe som kan føre til fuktskader og redusert levetid på bygningsdelen.

Gulvet på badet har også enkelte kosmetiske merker.

Ovennevnte punkter er på ingen måte utfyllende. For ytterligere informasjon om byggemåte, årsak bak tilstandsgrader, konsekvens og anslag på eventuelle utbedringskostnader, se tilstandsrapport som ligger vedlagt. Interessenter oppfordres til å kontakte bygningssakkyndig ved eventuelle bygningstekniske spørsmål.

Selgers kommentar til egenerklæring

Følgende er kommentert i selgers egenerklæring: Kjenner du til om det er/har vært utettheter i terrasse/garasje/tak/fasade? Ja, utetthet i takterrasse årsskiftet 2019/2020. Det skyldtes en konstruksjonsfeil, og terrassen ble ombygget og er tett.

Kjenner du til om det er/har vært f.eks. sprekker i mur, skjeve gulv eller lignende? Ja, et par mindre sprekker langs tverrgående bjelke, fra setninger etter at huset sto ferdig rehabilitert.

Kjenner du til om det er utført kontroll av el-anlegget og/eller andre installasjoner (f.eks. oljetank, sentralfyr, ventilasjon)? Ja, jevnlig byttet filter på ventilasjonsanlegg. VVT Service har kontrollert.

Kjenner du til om det har vært utført arbeid på terrasse/garasje/tak/fasade? Ja, kun av faglært. Tidligere beskrevet takterrasse. Den er ombygd og tett i dag.

Kjenner du til forslag eller vedtatte reguleringsplaner, andre planer, nabovarsel eller offentlige vedtak som kan medføre endringer i bruken av eiendommen eller av dens omgivelser? Ja, det er planer om å bygge på nabotomt. Det har vært planer de siste 8 årene uten at noe er realisert så langt.

Er det andre forhold av betydning ved eiendommen som kan være relevant for kjøper å vite om (f.eks. rasfare, tinglyste forhold eller private avtaler)? Ja, i dag er det eksterne boder i et frittliggende bygg. Hvis byggeprosjekt på nabotomt realiseres er det avtalt at dette bygget fjernes og at boder blir en del av nybygget.

Energimerking

Det er utarbeidet energiattest via energimerking.no. Energiattesten ligger vedlagt i salgsoppgaven. Megler har intet ansvar for informasjonen som følger av energiattesten.

Energiattest med energimerke Lys grønn C er vedlagt salgsoppgaven.

Oppvarming

- Varmekabler på bad
- Elektrisk oppvarming

Dersom rom for varig opphold ikke har vegg- eller fastmonterte varmekilder ved visning følger dette heller ikke med.

Tomten

333,00 m² eiet tomt.

Parkering

Parkering i gate etter gjeldende bestemmelser.

Det er to kommunale parkeringsanlegg i nærheten av leiligheten - Birkebeinersenteret P-hus og Nye Sandviksveien beboeranlegg. Beboere kan søke om plass.

Løsøre og tilbehør

Det gjøres spesielt oppmerksom på at boligens tilbehør og løsøre ikke medfølger handelen med mindre dette fremkommer av nærværende prospekt. Hvitevarer som ikke er integrert i innredningen, medfølger ikke i handelen. Fastmontert og innebygget kjøkken- og baderomsinnredning følger boligen. Med mindre annet er spesifisert i salgsoppgaven gjelder NEFs normgivende liste over løsøre og tilbehør.

Selger opplyser at plassbygd veggseksjon medfølger handelen.

Visning

Alle våre visninger har påmelding. På denne måten sikrer vi at våre meglere har god tid og på best mulig måte kan møte alle interessentene. Det er enkelt å melde seg på og like enkelt å melde seg av. Visningen avholdes bare dersom det er påmeldte i god tid før visning.

Husk å les salgsoppgaven i forkant!

Kontakt oss gjerne i forkant av visning om du har noen spørsmål.

Området

Beliggenhet

I en årrekke har området rundt Skuteviken vært et av de mest populære stedene å bosette seg i Bergen. Her bor du like ved byens pulserende liv, men likevel tilbaketrukket fra den mest hektiske sentrumskjernen. Her har du alt du skulle trenge i hverdagen bare en kort gåtur unna. Beliggenheten gir deg den perfekte balansen mellom en effektiv hverdag og fridager fylt med ro samtidig som du har hele byens fasiliteter innen gangavstand.

Dagligvarehandelen tar du på Kiwi Birkebeinersenteret og Meny Støletorget. Skulle du ha behov for et utvidet servicetilbud ligger Torgallmenningen bare en kort gåtur unna. Her finner du et rikt utvalg av butikker, kafeer, kulturtilbud, restauranter og helsetjenester. Ta gjerne turen innom Bakeri 29 - et håndverksbakeri like oppi Skuteviksveien, eller den populære bydelspuben Dr. Wieseners.

Kollektivtilbudet tilknyttet leiligheten er svært bra med nærmeste busstopp noen minutter fra ytterdøren. Her er det hyppige avganger til Bergen sentrum i sør og Åsane i nord.

Beliggenheten passer også svært godt for studenten. Fra leiligheten har du kort avstand til NHH, NLA og Bergen Arkitektthøgskole. Ved hjelp av sykkel eller buss tar du deg enkelt til flere fakulteter ved UiB og Handelshøyskolen BI. Det er også kort vei til flere store arbeidsplasser!

Nærområdet byr på meget gode tur- og fritidsmuligheter for folk i alle aldre. Enten man foretrekker en rolig spasertur, eller en lengre fjelltur finnes det rikelig med valgmuligheter i området. Den rolige søndagsturen kan legges til Sandviksbatteriet hvor det venter flott utsikt på

toppen. Ønsker du en tur med høyere puls er Stoltzekleiven et supert alternativ. Forleng gjerne turen videre mot Fløyen, opp Rundemanen og over Vidden med Ulriken som endestasjon. Varme sommerdager kan nytes i en av parkene i nærområdet, hvor Meyermarken har fantastiske gressplener, lekeplass, benker og fontene. Sverresborg ligger like ved med formidabel utsikt over byen og fine gressplener hvor du kan sole deg i godt lag.

Se vedlagt nabolagsprofil for mer informasjon om hva området har å by på!

Adkomst

Se vedlagt kart. Det vil bli godt skiltet på visningsdagen.

Økonomi

Sameiet

, Org.nr:

Forretningsfører:

Sameiet består av 5 seksjoner og den aktuelle seksjonen har sameiebrøk 92/386

Vedtekter og ordensregler ligger vedlagt salgsoppgaven. Øvrige dokumenter for sameiet kan fås ved henvendelse til megler.

Det gjøres oppmerksom på at ingen kan kjøpe eller på annen måte erverve flere enn 2 boligseksjoner i samme eierseksjonssameie, jf. lov om eierseksjoner.

Styreleder informerer om at sameiet har mottatt nabovarsel vedrørende planlagt bygging på tilstøtende eiendom. Prosjektet har vært under behandling over flere år. I følge styreleder omfatter tiltaket oppføring av et trebygg med to boenheter.

Det er uvisst når det vil bli realsisert - det gjenstår byggetillatelse og kommunen har kommet med flere krav som holder på å diskuteres.(Saksnr.: BYGG-2022/15169). Kontakt megler for mer informasjon.

Bodene som i dag benyttes av sameiet er plassert på naboeiendommen og er planlagt innlemmet i det nye bygget. Det foreligger avtale om at seksjonseierne i sameiet skal ha bruksrett til boder i det ferdige bygget, og at utbygger har ansvar for å sørge for midlertidige boder i byggeperioden. Ta kontakt med megler for ytterligere informasjon.

Vedtekter og ordensregler

Vedtekter ligger vedlagt i salgsoppgaven.

Forsikring

Eiendommen er forsikret i Tryg Forsikring med polisenummer: 6889718

Fellesutgifter

Fellesutgiftene justeres normalt årlig iht. boligselskapets faktiske driftsutgifter, og de fordeler seg som følger:

Kr. 2 081,- pr. md. og inkluderer:
Kabel-TV, internett og renovasjonsavgift.

Det gjøres oppmerksom på at en eventuell renteøkning, vedlikeholdsarbeid eller andre tiltak som iverksettes av boligselskapet kan medføre økning i felleskostnadene.

Andre løpende kostnader

Strøm, innboforsikring, løsøre mm. Listen er ikke uttømmende.

Fellesgjeld

Sameiet har ingen fellesgjeld.

Dyrehold

Dyrehold er tillatt.

Kommunale avgifter

Kommunale avgifter utgjør 19 764 pr. år. I dette inngår gebyr for vann, avløp, renovasjon og feiing/tilsyn. Det kan forekomme variasjoner i avgiftene som følge av forbruk og eventuelle endringer i gebyrer og avgifter.

Eiendomsskatt

Det er eiendomsskatt på boliger, fritidsboliger og øvrige eiendommer i kommunen, og beløpet for innværende år for denne eiendommen er kr. , -.

Norgespris

Det foreligger avtale om Norgespris.

Formuesverdi

Ifølge Skatteetaten var formuesverdien for inntektsåret 2025:

Som primærbolig kr. 1 483 517,00,- som forutsetter at boligen brukes som fast bopæl.

Som sekundærbolig kr. 5 934 067,00,- ved annen bruk av eiendommen.

Formuesverdien er hentet på skatteetatens kalkulator for formuesverdi.

Det gjøres oppmerksom på at Stortinget har vedtatt en oppdatert modell for beregning av formuesverdi for primærbolig. Modellen henter informasjon om omsatte boliger fra grunnkretser i stedet for kommuner og skal benyttes fra og med inntektsåret 2026. Dette kan føre til at markedsverdien avviker fra tidligere beregninger,

og innebærer at både selger og megler kan måtte basere seg på tall som ikke er endelig oppdatert ved utarbeidelsen av salgsoppgaven. Det tas derfor forbehold om at formuesverdien kan bli endret og eventuelt øke ved den endelige fastsettelsen i skatteåret.

Formuesverdi for primærbolig er for tiden 25 % av beregnet markedsverdi opp til 10 millioner kroner, og deretter 70 % av det som overstiger 10 millioner kroner.

Formuesverdi for sekundærbolig er for tiden 100 % av beregnet markedsverdi.

Det henvises til Skatteetatens nettsider for mer informasjon.

Totalpris inkludert omkostninger

I tillegg til kjøpesummen må kjøper betale:

Dokumentavgift kr 187 250,00,-

Tinglysningsgebyr skjøte kr 545,00,-

Tinglysningsgebyr pantedokument kr 545,00,-

Boligkjøperforsikring Gar-Bo kr 1,00,-

Dersom eiendommen selges til prisantydning og det kun tinglyses ett pantedokument, er totalprisen inkl. offentlige gebyrer, avgifter og øvrige kostnader kr 7 678 341,-. Det tas forbehold om endringer i offentlige gebyr Boligkjøperforsikring er valgfritt.

Betalingsbetingelser

Kjøpesum samt omkostninger skal være disponibelt på meglers klientkonto to dager innen dato for avtalt overtagelse. Kjøpesummen forutsettes innbetalt fra norsk finansinstitusjon. Egenkapital skal innbetales fra kjøpers konto i

norsk finansinstitusjon.

Offentlige forhold

Midlertidig brukstillatelse og ferdigattest

Det foreligger ferdigattest utstedt fra Bergen kommune 12.12.2025. Tiltakets art: Oppretting boenheter mm.

Det foreligger ferdigattest utstedt fra Bergen kommune 25.05.2022. Tiltakets art: Påbygg av boder

Det foreligger ferdigattest utstedt fra Bergen kommune datert 25.10.2017. tiltakets art: Bruks- og fasadeendring.

Det foreligger attest utstedt fra Bergen kommune datert 02.03.1943. Tiltakets art: Forandring av innredningen i 1. og 2. etasje.

Det foreligger attest utstedt fra Bergen kommune datert 09.01.1936. Tiltakets art: Bygningen ominredet til herberge for kvinner, forandret fasade og installert bad og WC.

Det foreligger ikke ferdigattest eller midlertidig brukstillatelse fra byggeår iflg. kommunen. I henhold til plan- og bygningsloven § 21-10 (5) utstedes det ikke lengre ferdigattest for tiltak det er søkt om før 1/1-98. Dette innebærer at byggverkene lovlig kan brukes og omsettes uten at det foreligger ferdigattest. Det betyr imidlertid ikke at ulovlige bygde tiltak blir lovlige.

Regulering

Eiendommen er i henhold til kommuneplan regulert til boligbebyggelse og ligger i byfortettingssone.

Reguleringsplaner på grunnen:

PlanID: 5810000
Plantype: 30
Plannavn: BERGENHUS. SKUTEVIKEN
Ikrafttrådt: 25.04.1988
Saksnr.: 190001197
Dekningsgrad: 100 %

Reguleringsformål (reguleringsplaner på grunnen):

PlanID: 5810000
Reguleringsformål: 110 - Boliger
Dekningsgrad: 100 %

Begrensninger (reguleringsplaner på grunnen):

PlanID: 5810000
Reguleringsformål: 660 - Bevaringsområder
Dekningsgrad: 100 %

Planendringer relatert/muligens relatert aktuell eiendom:

PlanID: 5810002
Plantype: 31
Plannavn: BERGENHUS. GNR 167 BNR 839, SKUTEVIKSVEIEN 27, TILLEGGSSAREAL
Saksnr.: 190930268
Ikrafttrådt: 08.10.1990

Reguleringsplaner under arbeid:

PlanID: 71720000
Plantype: 35
Plannavn: Bergenhus, Bybanen, Delstrekning Kaigaten - Sandviken
Saksnr.: 202416958
Dekningsgrad: 100 %

Kommuneplan:

PlanID: 65270000
Plannavn: KOMMUNEPLANENS AREALDEL 2018
Ikrafttrådt: 19.06.2019
Dekningsgrad: 100 %

Hensynssoner:

Kulturmiljø i kommuneplanen:
PlanID: 65270000
Hensynssonetype: KpAngittHensynSone
Hensynssonenavn: H570_2
Beskrivelse: Skuteviken
Dekningsgrad: 100 %

PlanID: 65270000

Hensynssonetype: KpAngittHensynSone
Hensynssonenavn: H570_7
Beskrivelse: Historisk sentrum
Dekningsgrad: 100 %

Båndlegging i kommuneplanen:

PlanID: 65270000
Hensynssonetype: KpBåndleggingSone
Hensynssonenavn: H730_1
Beskrivelse: Båndlagt etter lov om kulturminner
Dekningsgrad: 100 %

Faresone i kommuneplanen:

PlanID: 65270000
Hensynssonetype: KpFareSone
Hensynssonenavn: H390_3
Beskrivelse: Brannsmitte
Dekningsgrad: 100 %

Bestemmelsesområder i kommuneplanen:

PlanID: 65270000
Bestemmelsesområde: #4
Bestemmelsehjemmel: 5 - Byggegrense, utb. volum, funksjonskrav
Dekningsgrad: 100 %

Kommunedelplaner:

PlanID: 15750000
Plannavn: BERGENHUS. KDP SANDVIKEN - FJELLSIDEN NORD
Ikrafttrådt: 19.02.2001

Dekningsgrad: 100 %

Arealformål i kommunedelplan:

PlanID: 65270000

110 Boligområder - Dekningsgrad: 99,8 %

Restriksjonsområder i kommunedelplan:

PlanID: 65270000

Restriksjonstype: 149 - Område unntatt fra rettsvirkning

Dekningsgrad: 99,7 %

Det foreligger planer og godkjente tiltak i nærheten av eiendommens yttergrense. Se vedlagte planopplysninger og kart i salgsoppgaven.

Vi gjør oppmerksom på at det er mottatt nabovarsel for bygging på nabotomt. Dette har vært en prosess over flere år, og det ser nå ut til at byggearbeidene kan starte i nær fremtid. Det planlegges oppført et trehus med to boenheter. Dette vil medføre økt trafikk, støy og støv i området mens arbeidet pågår.

Bodene som i dag benyttes av sameiet er plassert på nabotomten, og vil bli innlemmet i det planlagte nybygget. Styreleder informerer om at det foreligger avtale om at seksjonseierne i sameiet skal ha rett til å benytte boder i det nye bygget. Det gjøres likevel oppmerksom på at byggearbeidene kan medføre at sameiet ikke vil ha tilgang på boder i en viss periode under byggearbeidet.

Vei, vann og avløp

Vei: Adkomst via offentlig vei.

Vann: Eiendommen er tilknyttet offentlig vannledninger via private stikkledninger.

Avløp: Eiendommen er tilknyttet offentlig avløpsnett via private stikkledninger.

Rettigheter og heftelser

Kommunen har lovbestemt legalpant i sameiets eiendom som sikkerhet for betaling av kommunale gebyr. Eiendommen overdras fri for pengeheftelser, foruten om sameiets legalpant iht. eierseksjonsloven § 25, som sikkerhet for forfalte felleskostnader og andre krav.

Følgende tinglyste servitutter følger eiendommen ved overskjøting til ny hjemmelshaver:

Dnr. 1414133, tgl. 18.12.2017 - Seksjonering
SNR: 3

Formål: Bolig

Tilleggsdel: Bygning

Sameiebrøk: 92 / 386

Dnr. 900081, tgl. 10.06.1870 - Bestemmelse om veg

Med flere bestemmelser

GJELDER DENNE REGISTERENHETEN MED FLERE

Dnr. 900219, tgl. 08.05.1894 - Bestemmelse om kloakkledn

Rettighetshaver Nye Sandviksvei 60

GJELDER DENNE REGISTERENHETEN MED FLERE

Dnr. 17609, tgl. 28.05.2004 - Bestemmelse iflg. skjøte

Fri adgang til stoppekran m.v. i eget rom

GJELDER DENNE REGISTERENHETEN MED FLERE

Dnr. 17609, tgl. 28.05.2004 - Best. om vann/kloakkledn.

Solidarisk ansvar for vedl.hold av felles ledn.nett mellom bnr. 786 og 1722

GJELDER DENNE REGISTERENHETEN MED FLERE

Dnr. 1111401, tgl. 04.10.2022 - Bestemmelse om bebyggelse
Tillatt å bygge nærmere tomtegrensen enn 4 m
GJELDER DENNE REGISTERENHETEN MED FLERE

Dnr. 1111443, tgl. 04.10.2022 - Bestemmelse om vann/kloakk
Bestemmelse om endring i terrenget i nærheten av anlegg/ledninger/kabler
Bestemmelse om vedlikehold av anlegg/ledninger
GJELDER DENNE REGISTERENHETEN MED FLERE

Dnr. 1111443, tgl. 04.10.2022 - Bestemmelse om adkomstrett
Bestemmelse om vedlikehold
GJELDER DENNE REGISTERENHETEN MED FLERE

Dnr. 336988, tgl. 30.03.2023 - Bestemmelse om adkomstrett
Gjensidig rett til tilkomst og bruk av areal til gjennomføring av vedlikehold av bygning
GJELDER DENNE REGISTERENHETEN MED FLERE

Dnr. 337435, tgl. 30.03.2023 - Erklæring/avtale
Rett til 5 boder
GJELDER DENNE REGISTERENHETEN MED FLERE

Dnr. 337435, tgl. 30.03.2023 - Bestemmelse om vann/kloakk
Bestemmelse om vedlikehold av anlegg/ledninger
GJELDER DENNE REGISTERENHETEN MED FLERE

Dnr. 337435, tgl. 30.03.2023 - Bestemmelse om adkomstrett

Bestemmelse om vedlikehold
GJELDER DENNE REGISTERENHETEN MED FLERE

Utskrift av heftelser kan fås ved henvendelse til megler. Kjøpers bank vil få prioritet etter disse. For servitutter eldre enn fradelingsdato og eventuelle arealoppføringer som kan ha betydning for denne matrikkelenhet henvises det til avgivereiendommen. Ta kontakt med megler for mer informasjon.

Utleie

Seksjonen har ingen utleiedel, men normalt vil det være anledning til å leie ut hele eller deler av seksjonen, så sant utleiearealet er godkjent for varig opphold og har forsvarlige radonverdier. Det gjøres allikevel oppmerksom på at kortidsutleie av hele seksjonen i mer enn 90 døgn per år allikevel ikke er lov iht. eierseksjonsloven. Leietaker må følge ordensregler, vedtekter og må ev. styregodkjennes på lik linje som kjøper.

Radon

Det gjøres oppmerksom på at det ved utleie er krav til å gjennomføre radonmåling, og at forsvarlige nivåer skal kunne dokumenteres. Kravet gjelder alle typer utleieboliger, inkludert leiligheter og hybler i tilknytning til egen bolig, såfremt det betales husleie.

Om oppdraget

Eiendommen

Skutevikens tverrgate 5
167/786/0/3 i Bergen

Type bolig: Leilighet

Selger

Steffen Andreas Gjørva

Eiendomsmegler

Oppdragsnummer: 8-26-00052

Ansvarlig megler: Christian Hauge Torvanger

+47 45 22 71 19

christian@askeiendomsmegling.no

ASK Bergen

ASK Bergen AS

NO 932 177 331 MVA

Samarbeid med og tilknytning til andre foretak

ASK Bergen AS er en del av ASK

Eiendomsmegling gjennom en franchiseavtale med ASK Label AS.

Som franchisetaker i ASK Eiendomsmegling får ASK Bergen AS levert markedsføringstjenester fra Studio Eik AS. ASK Bergen AS kan også formidle boligselgerforsikring og boligkjøperforsikring via Söderberg & Partners AS.

Finansiering

Vi har løpende kontakt med finansinstitusjoner som kan tilby lån med konkurransedyktige betingelser. Hvis ønskelig formidler vi gjerne kontakt.

Diverse

Alle innvendige og utvendige arealangivelser, samt beskrivelser av bygningen er hentet fra vedlagte tilstandsrapport. Salgsoppgaven er basert på selgers opplysninger gitt til takstmann, megler og opplysninger innhentet fra kommunen, eventuelt forretningsfører og andre tilgjengelige kilder. Interessenter oppfordres til å undersøke eiendommen godt, gjerne sammen med sakkyndig, før bud inngis. Det er ikke kontrollert

om tomtegrensene stemmer med de grenser/gjerde som fysisk er satt. Det kan være avvik fra dagens rombruk/rombenevnelse i forhold til det opprinnelige byggemeldte/godkjente. Meglerforetaket oppfordrer evt. budgivere til å lese gjennom fullstendig prospekt/salgsoppgave med vedlegg.

Om salgsoppgaven

Salgsdokumentasjonen er basert på selgers opplysninger gitt til bygningssakkyndig og eiendomsmegler, opplysninger mottatt fra det offentlige og eventuelle forretningsføreropplysninger. Vedlagt i salgsoppgaven foreligger det tilstandsrapport, egenerklæringsskjema selger, energjattest mm. Alle interessenter oppfordres til å sette seg inn i fremlagte dokumenter før bud inngis. Ta gjerne kontakt med megler dersom du ønsker utlevert dine egne kopier av dokumentene.

Øvrige kjøpsforhold

Overtagelse

Overtakelse etter nærmere avtale.

Boligkjøperforsikring

Boligkjøperforsikring: Kjøper har mulighet til å tegne boligkjøperforsikring via Söderberg & Partners. Et produktark med informasjon om boligkjøperforsikringen ligger vedlagt salgsoppgaven. Du kan også lese mer på <https://www.soderbergpartners.no/eiendom/boligkjoper/>.

Boligselgerforsikring

Selger har tegnet boligselgerforsikring via Söderberg & Partners AS. Selgers egenerklæring er vedlagt salgsoppgaven, og kjøper plikter å sette

seg inn i denne. Kjøper er kjent med sin undersøkelsesplikt iht. lov om avhending av fast eiendom § 3-10. Boligselgerforsikringen dekker selgers ansvar etter avhendingsloven.

Dersom kjøper oppdager forhold ved eiendommen som vedkommende mener utgjør en mangel, vil Claims Link AS som er skadeoppgjørsselskapet behandle reklamasjonen på vegne av selger.

Forsikringen trer i kraft fra det tidspunkt budaksept foreligger, dog maksimalt 12 måneder før overtagelsen.

Forsikringen dekker ansvar begrenset til eiendommens salgssum, men oppad begrenset til 20.000.000 kroner. Forsikringen løper i perioden kjøper kan reklamere, dog maksimalt fem år fra overtakelse av eiendommen.

Det kan tegnes boligselgerforsikring på kombinasjonseiendommer i de tilfellene boligdelen utgjør minst 50% av totalarealet. Forsikringen dekker kun boligdelen.

Kjøper plikter å gjøre seg kjent med selgers egenerklæring, som er vedlagt salgsoppgaven, samt sette seg inn i de fullstendige vilkårene for boligselgerforsikringen. Disse kan hentes på <https://www.soderbergpartners.no/eiendom/boligselgerforsikring/>.

Av vilkårene fremgår unntak i forsikringsdekningen, for eksempel ved nye forhold som inntreffer mellom aksept og overtakelse. Garantier eller lovnader der selger har påtatt seg ansvar for egenskaper ved eiendommen, eller dokumentasjon av slike, dekkes ikke. Videre dekkes ikke verditap som følge av insekter, eller krav som knytter seg til tilbehør som skal følge med eiendommen.

I henhold til lov og rettspraksis må det reklameres «innen rimelig tid». Det anbefales å reklamere umiddelbart/snarest mulig og senest innen to måneder etter at forholdet ble, eller burde vært, oppdaget. Dersom kjøper utbedrer mangelskrav på egen hånd, kan dette medføre at reklamasjonsretten tapes.

Det opplyses om at eiendomsmeglingsforetaket kan motta kostnadsdekning jf. Söderberg & Partners' modell for distribusjon og salg av boligselgerforsikring.

Budgivning

Forbrukerinformasjon om budgivning er vedlagt. Eiendomsmegler oppfordrer alle til å lese denne nøye før bud inngis. Alle bud og budforhøyelser skal inngis skriftlig til megler. I tillegg er megler pålagt å innhente gyldig legitimasjon og signatur fra budgiver før bud kan formidles til selger. Kravet til legitimasjon og signatur er oppfylt for budgivere som benytter Bank-ID og vi oppfordrer derfor alle til å gi bud elektronisk ved å benytte GI BUD knappen på eiendommens annonse på Finn.no. Eventuelle forhøyelser kan sendes ved å svare direkte på mottatt sms fra meglers system, til megler per e-post eller SMS. Alle budforhøyelser skal bekreftes av megler. For at budene skal kunne bli behandlet og videreformidlet skriftlig til alle involverte parter, må alle bud ha en tilstrekkelig lang akseptfrist, jf. eiendomsmeglingsforskriften § 6-3. Selger må også skriftlig akseptere budet før aksept kan formidles til budgiver. Akseptfrist på alle bud skal derfor være minimum 30 minutter, og budforhøyelser må skje i god tid før fristens utløp. Bud som ikke er skriftlig, eller som har kortere akseptfrist enn til kl. 12.00 dagen etter siste annonserte visning, vil ikke bli formidlet til selger. Megler kan heller ikke formidle bud med forbehold

om at budet eller forbehold i budet skal holdes skjult for andre budgivere og interessenter. Selger står fritt til å akseptere eller forkaste et hvert bud og er således ikke forpliktet til å akseptere det høyeste budet på eiendommen. Etter at eiendommen er solgt vil kjøper og selger få tilsendt budjournal. Øvrige budgivere kan få utlevert kopi av budjournalen i anonymisert form. Det gjøres oppmerksom på at budgiver også vil være den som vil stå som kjøper av eiendommen. Dersom man etter at bud er akseptert ønsker å endre hvem som skal stå som eier, forutsetter dette at selger godkjenner en slik endring. Alle involverte parter skal signere kjøpekontrakt og er solidarisk ansvarlig for kjøpet frem til oppgjør er gjennomført.

Oppgjør

Oppgjøret gjennomføres av Stender Oppgjør AS, NO 983570658 MVA. Det forutsettes av boligen skal overskjøtes til kjøper, og tinglyses på kjøper som ny eier.

Lovanvendelse

Eiendommen selges etter bestemmelsene i avhendingsloven. Eiendommen skal overleveres kjøper i samsvar med det som er avtalt. Det er viktig at kjøper setter seg grundig inn i alle salgsdokumentene, herunder salgsoppgave, tilstandsrapport og selgers egenerklæring. Kjøper anses kjent med forhold som er tydelig beskrevet i salgsdokumentene. Forhold som er beskrevet i salgsdokumentene kan ikke påberopes som mangler. Dette gjelder uavhengig av om kjøper har lest dokumentene eller ikke. Alle interessenter oppfordres til å undersøke eiendommen nøye, gjerne sammen med fagkyndig før bud inngis. Kjøper som velger å kjøpe usett kan ikke gjøre gjeldende som mangel noe han burde blitt kjent med ved undersøkelsen. Dersom det er behov for avklaringer, anbefaler vi at kjøper rådfører seg med eiendomsmegler eller en bygningsfagkyndig før det

legges inn bud. Hvis eiendommen ikke er i samsvar med det kjøperen må kunne forvente ut ifra alder, type og synlig tilstand, kan det være en mangel. Det samme gjelder hvis det er holdt tilbake eller gitt uriktige opplysninger om eiendommen og dette har virket inn på avtalen. En bolig som har blitt brukt i en viss tid, har vanligvis blitt utsatt for slitasje og skader kan ha oppstått. Slik bruksslitasje må kjøper regne med, og det kan avdekkes enkelte forhold etter overtakelse som nødvendiggjør utbedringer. Normal slitasje og skader som nødvendiggjør utbedring, er innenfor hva kjøper må forvente og vil ikke utgjøre en mangel. Boligen kan ha en mangel dersom det er avvik mellom opplyst og faktisk areal, forutsatt at avviket er på 2% eller mer og minimum 1 kvm. Ved beregning av et eventuelt prisavslag eller erstatning må kjøper selv dekke tap/kostnader opptil et beløp på kr 10 000 (egenandel). Liste over løsøre og tilbehør fra bransjen er inntatt som bilag til salgsoppgaven. Tilbehørslisten er en del av avtalen mellom partene om ikke annet er spesifisert i denne salgsoppgaven, kjøper har tatt forbehold i bud eller avtale på annen måte er inngått. Eiendomsmegler sin standardkontrakt inneholder bl.a. bestemmelser om at det foreligger vesentlig mislighold som bl.a. gir selger rett til å heve når det er gått 30 dager fra avtalt betalingstid, kjøper aksepterer dette som bindende for seg. Dersom kjøper ikke er forbruker selges eiendommen «som den er», og selgers ansvar er da begrenset jf. avhl. § 3-9, 2. pktm. Avhendingsloven § 3-3 (2) fravikes, og hvorvidt en innendørs arealsvikt karakteriseres som en mangel vurderes etter avhendingsloven § 3-8. Informasjon om kjøpers undersøkelsesplikt, herunder oppfordringen om å undersøke eiendommen nøye, gjelder også for kjøpere som ikke anses som forbrukere. Med forbrukerkjøp menes kjøp av eiendom når kjøperen er en fysisk person som ikke hovedsakelig handler som ledd i næringsvirksomhet.

Personvern

Det gjøres oppmerksom på at foretaket behandler personopplysninger og all behandling skjer iht. personvernregelverket. Meglerforetaket behandler kun personopplysninger som er nødvendig for å gjennomføre oppdraget. Det gjøres oppmerksom på at vi deler dine personopplysninger med offentlige myndigheter i den utstrekning det er nødvendig og med virksomheter som tilbyr tjenester for gjennomføring av oppdraget. For ytterligere informasjon, se vår personvernerklæring på www.askeiendomsmebling.no

Hvitvasking

I henhold til lov om hvitvasking og terrorfinansiering plikter eiendomsmegler å gjennomføre kontrolltiltak ovenfor kunder, herunder selger og kjøper. Dette innebærer at eiendomsmegler skal utføre kontrollhandlinger for å bekrefte kunders identitet. For kjøper må kontroll av legitimasjon skje senest ved inngåelse av kontrakt og kjøper må kunne fremvise gyldig legitimasjon. Signering med bankID er regnet som gyldig legitimasjonskontroll. Ved oppdrag hvor juridiske personer (selskap) er part må eiendomsmegler også gjennomføre kontroll av hvilke fysiske personer som kontrollerer selskapet (reelle rettighetshavere) og bekrefte deres identitet. Videre skal eiendomsmegler innhente opplysninger om kundeforholdets formål og tilsiktede art. Dersom slike kundetiltak ikke kan gjennomføre pålagte kundetiltak kan megler ikke etablere kundeforholdet eller utføre transaksjonen. Eiendomsmegler plikter også å gjennomføre undersøkelser knyttet til kjøpers egenkapital, handelen og om det hefter andre forhold ved kjøper. Kjøper oppfordres til å innbetale den andelen av kjøpesummen som er egenkapital, i en samlet innbetaling fra egen konto i norsk bank. Dersom megler får mistanke om brudd på hvitvaskingsreglementet i forbindelse med en eiendomstransaksjon, og megler ikke klarer å få

avkreftet mistanken, må mistanken rapporteres til Økokrim. Melding sendes Økokrim uten at partene varsles. Megler kan i enkelte tilfeller også ha plikt til å stanse gjennomføring av handelen.

Meglers vederlag

Følgende er avtalt om meglers vederlag, og skal betales av selger:

Provisjon 1,000 % av salgssummen inkl. mva (minimum 50 000 inkl. mva)

Kommunale opplysninger Bergen: 7 400,00

Markedspakke STRIKE: 23 990,00

Oppgjørskostnad: 8 990,00

Tilretteleggingsgebyr: 9 900,00

Visninger/overtakelse: 2 990,00

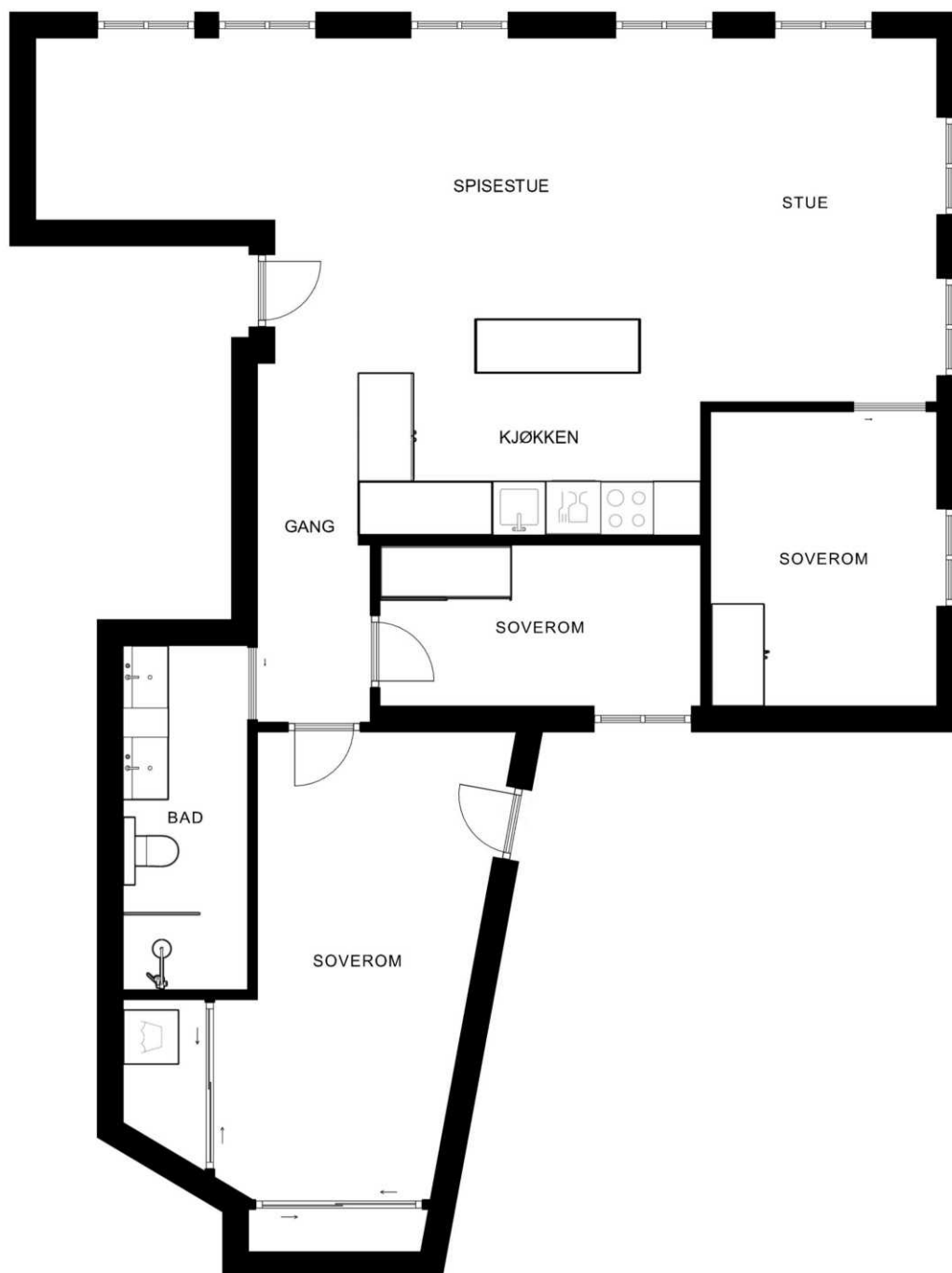
Dersom handel ikke kommer i stand eller oppdraget sies opp, har oppdragstaker krav på rimelig vederlag for medgått tid/utført arbeid og avtalte utgifter (utgifter til påløpte visninger, innhenting av opplysninger, markedspakke og tilrettelegging), samt eventuelle utlegg. Alle priser er inkl. mva.

Produksjonsdato

Salgsoppgaven er sist oppdatert 03.04.2026

Opplysninger i denne salgsoppgaven er godkjent av selger.

PLANTEGNING



Plantegningen er ikke målbar, og noe avvik kan forekomme. Megler/selger tar ikke ansvar for ev. feil. Innredning og faste installasjoner kan avvike fra den faktiske innredningen.

EFXIT


TEKNISKE DOKUMENTER

Tilstandsrapport

 Leilighet.

 Skutevikens tverrgate 5, 5032 BERGEN

 BERGEN kommune

 gnr. 167, bnr. 786, snr. 4

Sum areal alle bygg: BRA: 92 m² BRA-i: 87 m²



Befaringsdato: 23.02.2026

Rapportdato: 04.03.2026

Oppdragsnr.: 18384-202154

Eiendomsverdi ref nr: PW5415

Autorisert foretak: A1-Takst AS

Vår ref: rl



Rapporten kan brukes i inntil ett år etter rapportdato, og kan ikke gjenbrukes ved flere boligsalg i denne perioden. Skjer det endringer, oppstår skader også videre på boligen, bør du som selger be om oppdatert rapport.

Norsk takst

Norsk takst er bransjeorganisasjonen for landets bygningsakkyndige og takstforetak, med om lag 1400 sertifiserte medlemmer fordelt på omtrent 1000 bedrifter. I boligomsetningen regnes takstrapportene som et helt avgjørende element i den informasjonen som gjøres tilgjengelig for kjøper. Årlig leverer medlemmene rundt 120.000 slike takster. Det gir unik oversikt over norske boliger, og bidrar til at alle oppdrag kan utføres med utgangspunkt i erfaringsbasert kvalitet.



Det stilles høye krav til utdanning, sertifisering og yrkesetikk. Norsk takst er opptatt av at boligomsetningen skal være trygg, og legger vekt på å opptre uavhengig av andre bransjeaktører. Bygningsakkyndige fakturerer sine tjenester uten hensyn til hvilken pris som oppnås, og skal heller ikke på annen måte ha noen egeninteresse knyttet til handelen.

Uavhengighet og god fagkunnskap har over tid bygget troverdighet og tillit. Både selger og kjøper skal kunne stole på bygningsakkyndiges vurderinger. For tilfeller der det likevel skulle oppstå misnøye med utført arbeid, har vi sammen med Forbrukerrådet etablert en klagenemnd.

Norsk takst har en sentral rolle i utviklingen av norske standarder, regler og profesjonsprinsipper, og representerer bransjen i alle relevante internasjonale fora. Dette sikrer at norske bygningsakkyndige tidlig kan tilpasse seg krav og bransjetrender fra utlandet, samtidig som takseringsfaget får en norsk stemme på verdensbasis. Organisasjonen bidrar i næringspolitisk sammenheng, og har vært en pådriver for å sikre at lover og regler gir trygghet for forbrukerne i boligomsetningen.

Rapportansvarlig

Rune Løseth

Uavhengig Takstingeniør

rune@a1-takst.no

977 01 401



Dette trenger du å vite om tilstandsrapporten



Hva er en tilstandsrapport?

En tilstandsrapport beskriver synlige skader/avvik eller tegn på skader/avvik på boligen. Rapporten fremhever vanligvis ikke positive egenskaper ved boligen.



Hva vurderer en bygningssakkyndig?

Den bygningssakkyndige vurderer boligen ut fra hva man kan forvente av en bygning av samme alder og type. Vurderingen gjøres som regel mot hvordan det var vanlig å bygge og regler som gjaldt da boligen ble oppført (søknadstidspunktet). Forhold som er vanlige for bygningens alder, slik som slitasje etter normal bruk regnes ikke som avvik.



Hva inneholder tilstandsrapporten?

Den bygningssakkyndige undersøker rom og bygningsdeler slik det kommer frem av [Forskrift til avhendingsloven](#). Tilstandsrapporten inneholder bare avvik som den bygningssakkyndige kan se eller kontrollere med enkle hjelpemidler. Det gjøres ikke nærmere undersøkelser slik som åpning av vegger eller andre bygningsdeler. I vegg mot våtrom og rom under terreng kan det borres et hull for å gjøre enkle undersøkelser slik som fuktøk.

Når du kjøper en brukt bolig

Når du kjøper en brukt bolig, er det viktig å være oppmerksom på at dette ikke kan sammenlignes med å kjøpe en ny bolig. Måten boligen ble bygget på kan være annerledes enn i dag. Bygninger svekkes over tid, og utsettes for slitasje blant annet på grunn av bruk og vær og vind. Mange boliger fornyes helt eller delvis, noen i flere omganger, eller det oppføres tilbygg. Særlig for boliger som er pusset opp eller endret, er det viktig å merke seg at fornyelse av overflater ikke nødvendigvis betyr at bygningsdeler under er forbedret.

Vurdering mot byggregler

Den bygningssakkyndige vil vurdere boligen mot hvordan det var vanlig å bygge og regler som gjaldt på søknadstidspunktet. Den bygningssakkyndige ser etter avvik som har betydning for og som reduserer boligens funksjon og verdi, og som kommer frem av forskrift til avhendingslova.

Noen bygningsdeler og forhold vil den bygningssakkyndige vurdere mot dagens regelverk. Etter dagens regelverk vil disse kunne få avvik og/eller TG2 eller TG3 uten at det nødvendigvis er krav om at avviket utbedres. Dette kan gjelde sluk, tettesjikt og fall på bad og vaskerom, forhold som gjelder sikkerhet mot brann, rekkverk, trapper osv.

Tilstandsrapporten beskriver ikke hele boligen

BYGNINGSSAKKYNDIGE SER FOR EKSEMPEL IKKE PÅ

- vanlig slitasje og normal vedlikeholdstilstand
- bagatellmessige forhold som ikke påvirker bygningens bruk eller verdi vesentlig
- etasjeskillere
- tilleggsbygg slik som garasje, bod, annek, naust også videre
- utvendige trapper
- støttemurer
- skjulte installasjoner
- installasjoner utenfor bygningen
- full funksjonstesting av el- og VVS-installasjoner
- geologiske forhold og bygningens plassering på grunnen
- bygningens planløsning
- bygningens innredning
- løsøre slik som hvitevarer
- utendørs svømmebasseng og pumpeanlegg
- bygningens estetikk og arkitektur
- bygningens lovlighet (bortsett fra bruksendringer, brannceller og forhold som åpenbart kan påvirke helse, miljø og sikkerhet)
- fellesarealer (med mindre boligeier har vedlikeholdsplikt for fellesarealer og dette er kjent for bygningssakkyndig, eller fellesarealet har en særlig tilknytning til boligen).

© iVerdi 2023 © Norsk takst 2023

Malen til denne rapporten, inkludert standardtekstene fra Norsk takst, er vernet etter åndsverkloven og kan kun benyttes av medlemsforetakene i Norsk takst og av takstingeniører som er sertifisert i slikt foretak, samt av kunder hos iVerdi og studenter hos NEAK. For andre aktører er eksemplarframstilling av malen og standardtekster, som utskrift og annen kopiering til bruk som grunnlag for tilsvarende rapporter, bare tillatt når det er hjemlet i lov (kopiering til privat bruk, sitat o.l.) eller avtale med Norsk Takst ([Forside](#)) eller iVerdi ([Hjem-iVerdi](#)).

Utnyttelse i strid med lov eller avtale kan medføre erstatnings- og straffeansvar.

Dette trenger du å vite om tilstandsrapporten

Tilstanden vurderes med ulike tilstandsgrader

Tilstanden gir uttrykk for en gitt forventet tilstand, blant annet vurdert ut fra alder og normal bruk. Ved Tilstandsgrad 0 (TG0) og Tilstandsgrad 1 (TG1) gir den bygningssakkyndige normalt ingen begrunnelse for valg av tilstandsgrad. Grunnen er at bygningen eller bygningsdelen da bare har normal slitasje. Ved skjulte konstruksjoner kan alder alene avgjøre tilstandsgrad. Når bygningssakkyndige anbefaler tiltak, for eksempel utbedringer, må brukeren av rapporten vurdere om tiltakene er nødvendige og lønnsomme.

Når den bygningssakkyndige velger tilstandsgrad, baseres vurderingen på faste kriterier som følger av gjeldende bransjestandard for Teknisk tilstandsanalyse ved omsetning av bolig og Forskrift til avhendingslova.



TILSTANDSGRAD 0, TG0: INGEN AVVIK

Bygningsdelen skal være tilnærmet ny, ikke vise tegn på slitasje og det skal være lagt frem dokumentasjon på faglig god utførelse. Det er ingen merknader til delen.



TILSTANDSGRAD 1, TG1: MINDRE AVVIK

Bygningsdelen skal bare ha normal slitasje, og strakstiltak skal ikke anses som nødvendig. Graden kan også brukes når delen er ny, men der dokumentasjon på faglig god utførelse mangler.



TILSTANDSGRAD 2, TG2: VESENTLIGE AVVIK OG MINDRE AVVIK SOM ETTER NS 3600 GIR TG 2

Bygningsdelen skal enten ha feil utførelse, en skade eller symptomer på skade, sterk slitasje eller nedsatt funksjon. Graden gis når bygningsdelen trenger vedlikehold eller tiltak i nær fremtid. Graden skal også brukes når delen er gammel og det er grunn til å varsle om faren for skader på grunn av alderen, eller når det er grunn til å overvåke delen spesielt på grunn av fare for større skader eller følgeskader.



TILSTANDSGRAD 3, TG3: STORE ELLER ALVORLIGE AVVIK

Denne tilstandsgraden brukes ved kraftige tegn på forhold som man må regne med trenger utbedring straks eller innen kort tid. Det er påvist funksjonssvikt eller sammenbrudd.



IKKE UNDERSØKT/IKKE TILGJENGELIG FOR UNDERSØKELSE

Det kan være avvik/skader som ikke er avdekket.

Informasjon om utbedringskostnader

Utbedringskostnadene i rapporten er sjablongmessige anslag basert på observerte forhold som feil, skader eller uregelmessigheter, samt foreslåtte tiltak. Disse anslagene er veiledende, angis i fem intervaller, er basert på generelle erfaringstall, og må ikke forveksles med konkrete pristilbud fra håndverkere eller entreprenører. Faktiske kostnader kan variere betydelig, avhengig av individuelle valg, materialpriser og markedsforhold. For å få en nøyaktig vurdering av utbedringskostnadene anbefales ytterligere undersøkelser og innhenting av flere pristilbud fra kvalifiserte fagfolk. Slike anslag gis for TG3, der dette er mulig.



Tiltak under kr 20 000



Tiltak mellom kr 20 000 – 100 000



Tiltak mellom kr 100 000 – 200 000



Tiltak mellom kr 200 000 – 500 000



Tiltak over kr 500 000

Beskrivelse av eiendommen

Eldre Bergens hus oppført i 1850 i h.h.t. Eiendomsverdi

Leiligheten har vanlig standard på overflater og utstyr fra 2017

For øvrig henvises til rapportens enkelte punkter.

Bygningens alder tilsier at det ved oppussing og ombygging vil kunne avdekkes flere feil og mangler.

Leilighet. - Byggeår: 1850

UTVENDIG

[Gå til side](#)

Taktekkingen er av tegltakstein.

Bygningsdelen er del av seksjonseierens fellesarealer og ansvar, og blir derfor ikke tilstands-vurdert men enkelt beskrevet.

Veggene har tømmerkonstruksjon. Fasade har liggende bordkledning.

Bygningsdelen er del av seksjonseierens fellesarealer og ansvar, og blir derfor ikke tilstands-vurdert men enkelt beskrevet.

Bygningen har malte trevinduer med 2-lags glass.

Brannglass mot gavelvegg.

Bygningen har malt balkongdør i tre.

Bygningen har brann- og lydklassifisert entrédør.

Kodelås

Fransk balkong på soverom

INNVENDIG

[Gå til side](#)

Innvendig er det gulv av parkett og fliser.

Veggene har malte plater.

Innvendige tak har malte plater.

Liten feil i enden på et parkett bord ved kjøkken

Etasjeskiller er av trebjelkelag.

Det er ikke foretatt høydemålinger da dette ikke er krav etter forskrif.

Innvendig har boligen malte fyllingsdører.

Skyvedører.

VÅTROM

[Gå til side](#)

Bad

Aktuell byggeforskrift er teknisk forskrift 2010. Dokumentasjon: ingen dokumentasjon.

Veggene har malte plater. Taket er malt.

Gulvet er flislagt. Rommet har elektriske varmekabler. Fall mot sluk er målt til 40 mm. Høydeforskjell fra toppen av sluket til toppen av membranen ved dørterskelen er 40 mm.

Det er lokalt fall i dusjonen.

Det er plastsluk og smøremembran med ukjent utførelse.

Rommet har innredning med nedfelt servant, veggmontert toalett og dusjvegger/hjørne.

Det er mekanisk avtrekk.

Hulltaking er ikke foretatt da det ikke er fysisk mulig pga tilliggende konstruksjoner. Det er ikke mulig å ta hull i vegg bak dusjen, at hulltaking ikke er utført utelukker ikke at det kan være fukt i vegg bak dusjen.

Vaskerom

Aktuell byggeforskrift er teknisk forskrift 2017. Dokumentasjon: ingen dokumentasjon.

Veggene har fliser og malte plater. Taket er malt.

Gulvet er flislagt. Rommet har elektriske varmekabler. Fall mot sluk er målt til 20 mm. Høydeforskjell fra toppen av sluket til toppen av membranen ved dørterskelen er 80 mm.

Det er plastsluk og smøremembran med ukjent utførelse.

Rommet har plass for vaskemaskin

Fordelingsskap for vannrør

Det er mekanisk avtrekk.

Hulltaking er ikke foretatt da det ikke er fysisk mulig pga tilliggende konstruksjoner.

Det dusjes ikke direkte på vegger/gulv og fare for fukt er minimal i konstruksjon, eneste vannkilde er vaskemaskin og skyllekar.

Det er ikke mulig å ta hull i vegg bak dusjen, at hulltaking ikke er utført utelukker ikke at det kan være fukt i vegg bak dusjen.

KJØKKEN

[Gå til side](#)

Kjøkkenet har innredning med glatte fronter. Benkeplaten er av Corian. Det er kjøøl/fryseskap, oppvaskmaskin, komfyr, platetopp, vannstoppssystem og komfyrvakt.

Blum-innredning.

Det er avtrekk via balansert ventilasjonsanlegg.

TEKNISKE INSTALLASJONER

[Gå til side](#)

Innvendige vannledninger er av plast (rør-i-rør). Det er foretatt besiktigelse i rørskapet.

Det er avløpsrør av støpejern.

Rørene er kun besiktiget i leiligheten.

Boligen har balansert ventilasjon. Motoren er montert i taket på vaskerommet.

Filter skiftes i januar.

Varmtvannstanken har et volum på ca. 200 liter.

Dørtelefon med døråpner.

El. anlegg med automatsikringer. Skap for tele/svakstrøm.

Sikringskap er plassert i soverom.

FORHOLD SOM ÅPENBART KAN MEDFØRE FARE FOR HELSE, MILJØ OG SIKKERHET

[Gå til side](#)

Felles brannvarslingsanlegg med sentral i gang.

Det er registrert brannvarsler og pulver apparat.

Arealer

[Gå til side](#)

Forutsetninger og vedlegg

[Gå til side](#)

Lovlighet

[Gå til side](#)

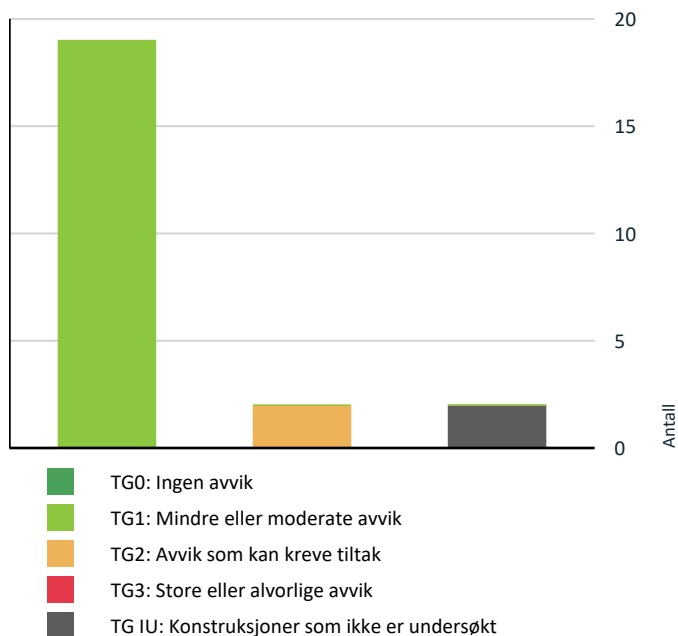
Leilighet.

- Det foreligger ikke tegninger

Godkjente tegninger er ikke sett

Sammendrag av boligens tilstand

Fordeling av tilstandsgrader



Vil du vite mer om tilstandsgrader? Se side 4.

! TG IU KONSTRUKSJONER SOM IKKE ER UNDERSØKT



Våtrom > Etasje > Bad > Tilliggende konstruksjoner våtrom

[Gå til side](#)



Våtrom > Etasje > Vaskerom > Tilliggende konstruksjoner våtrom

[Gå til side](#)

! TG 2 AVVIK SOM KAN KREVE TILTAK



Innvendig > Innvendige dører

[Gå til side](#)



Våtrom > Etasje > Bad > Overflater Gulv

[Gå til side](#)

HELSE, MILJØ OG SIKKERHET

Forhold som åpenbart kan medføre fare for helse, miljø og sikkerhet

[Gå til side](#)

Spesielt for dette oppdraget/rapporten

For rapporter som gjelder leilighet i et sameie eller aksje/andelslag (borettslag) er undersøkelsene begrenset til innvendig i leiligheten og dennes tilleggsdel (boder/kott/altan eller lignende).

Det er forutsatt i denne rapport at eiendommen er godkjent til dagens bruk, samt at eventuelle pålegg fra offentlig myndigheter er oppfylt. Det er ikke sjekket opplysninger fra tinglysingsregisteret, byggesak, ferdigattest, ol. Besiktigelse er foretatt med de begrensninger som følger av at bygningen er møblert/utstyrt.

Ved eventuell avhending av eiendommen gjøres det oppmerksom på selgers opplysningsplikt og kjøpers undersøkelsesplikt iht. Lov om avhending av fast eiendom, "Avhendingslova" av 3 juli 1992, nr. 93.

Oppsummering av avvik

Vil du vite mer? Se på rommet eller bygningsdelen senere i rapporten.

Leilighet.

Tilstandsrapport

LEILIGHET.



Byggeår
1850

Kommentar
Byggeåret er basert på opplysninger fra eiendomsmatrikkelen.

Standard

Normal standard på bygget ut ifra alder/konstruksjon - jamfør beskrivelse under konstruksjoner.

Vedlikehold

Bygget er jevnlig vedlikeholdt.

Tilbygg / modernisering

År	Typ	Beskrivelse
2017	Modernisering	Hele bygget er modernisert innvendig og utvendig

UTVENDIG

Taktekking

Punktet må sees i sammenheng med Takkonstruksjon/Loft

Beskrivelse

Taktekkingen er av tegltakstein.
Bygningsdelen er del av seksjonseiernes fellesarealer og ansvar, og blir derfor ikke tilstands-vurdert men enkelt beskrevet.

Årstall: 2016 **Kilde:** Eier

Veggkonstruksjon

Beskrivelse

Veggene har tømmerkonstruksjon. Fasade har liggende bordkledning.
Bygningsdelen er del av seksjonseiernes fellesarealer og ansvar, og blir derfor ikke tilstands-vurdert men enkelt beskrevet.

Årstall: 2017 **Kilde:** Eier

Vinduer

Beskrivelse

Bygningen har malte trevinduer med 2-lags glass.
Brannglass mot gavelvegg.

Årstall: 2017 **Kilde:** Eier

TG 1 Dører - 2 - 3

Beskrivelse

Bygningen har brann- og lydklassifisert entrédør.
Kodelås

TG 1 Dører - 2

Beskrivelse

Bygningen har malt balkongdør i tre.

Balkonger, terrasser og rom under balkonger

Beskrivelse

Fransk balkong på soverom

INNVENDIG

TG 1 Overflater

Beskrivelse

Innvendig er det gulv av parkett og fliser.
Veggene har malte plater.
Innvendige tak har malte plater.

Liten feil i enden på et parkett bord ved kjøkken

Årstall: 2017 **Kilde:** Eier

Etasjeskille/gulv mot grunn

Beskrivelse

Etasjeskiller er av trebjelkelag.
Det er ikke foretatt høydemålinger da dette ikke er krav etter forskrif.

TG 2 Innvendige dører

Beskrivelse

Innvendig har boligen malte fyllingsdører.
Skyvedører.

Årstall: 2017 **Kilde:** Eier

Vurdering av avvik:

- Det er avvik:

Det er registrert alminnelig slitasje på innvendige dører.
Det er også observert sår i dørbladet på badet.

Konsekvens/tiltak

- Tiltak:

Det bør utføres lokal utbedring av sår i dørbladet på badet for å opprettholde funksjon og estetikk.

Alminnelig slitasje på innvendige dører har lav konsekvensgrad, men kan over tid føre til redusert brukervennlighet og behov for utskifting.

Tilstandsrapport

VÅTROM

ETASJE > BAD

Generell

Beskrivelse

Aktuell byggeforskrift er teknisk forskrift 2010. Dokumentasjon: ingen dokumentasjon.

Årstall: 2017 Kilde: Eier

ETASJE > BAD

TG 1 Overflater vegger og himling

Beskrivelse

Veggene har malte plater. Taket er malt.

Årstall: 2017 Kilde: Eier

ETASJE > BAD

TG 2 Overflater Gulv

Beskrivelse

Gulvet er flislagt. Rommet har elektriske varmekabler. Fall mot sluk er målt til 40 mm. Høydeforskjell fra toppen av sluket til toppen av membranen ved dørterskelen er 40 mm. Det er lokalt fall i dusjsjonen.

Årstall: 2017 Kilde: Eier

Vurdering av avvik:

- Det er påvist at noen fliser har bom (hulrom under).

Tetting og avslutning av membran ved terskel lot seg ikke kontrollere, og det er heller ikke mulig å verifisere om det er utført tetting under terskelen.

Det er ikke terskel ved dør, og membranen er derfor ikke utført fagmessig. Det skal være oppkant som fungerer som terskel.

Konsekvens/tiltak

- Det er ikke behov for utbedringstiltak.
- Selv om bom eller hull lyd ikke alltid er et umiddelbart problem, bør det overvåkes nøye for eventuell utvikling i sprekker i flisfuger e.l. oppstår. Dette må en foreta tiltak for, for å begrense utviklingen.

Det bør fremskaffes dokumentasjon på utførelse og tetting av membran ved terskel, da dette ikke lot seg kontrollere uten destruktive inngrep.

Manglende oppkant og usikkerhet rundt membranens avslutning ved terskel medfører økt risiko for vanninntrengning i tilstøtende konstruksjoner, noe som kan føre til fuktskader og redusert levetid på bygningsdelen.

ETASJE > BAD

TG 1 Sluk, membran og tettesjikt

Beskrivelse

Det er plastsluk og smøremembran med ukjent utførelse.

Årstall: 2017 Kilde: Eier

ETASJE > BAD

TG 1 Sanitærutstyr og innredning

Beskrivelse

Rommet har innredning med nedfelt servant, veggmontert toalett og dusjvegger/hjørne.

Årstall: 2017 Kilde: Eier

ETASJE > BAD

TG 1 Ventilasjon

Beskrivelse

Det er mekanisk avtrekk.

Årstall: 2017 Kilde: Eier

ETASJE > BAD

TG IU Tilliggende konstruksjoner våtrom

Beskrivelse

Hulltaking er ikke foretatt da det ikke er fysisk mulig pga tilliggende konstruksjoner. Det er ikke mulig å ta hull i vegg bak dusjen, at hulltaking ikke er utført utelukker ikke at det kan være fukt i vegg bak dusjen.

Årstall: 2017 Kilde: Eier

ETASJE > VASKEROM

Generell

Beskrivelse

Aktuell byggeforskrift er teknisk forskrift 2017. Dokumentasjon: ingen dokumentasjon.

Årstall: 2017 Kilde: Eier

ETASJE > VASKEROM

TG 1 Overflater vegger og himling

Beskrivelse

Veggene har fliser og malte plater. Taket er malt.

Årstall: 2017 Kilde: Eier

ETASJE > VASKEROM

TG 1 Overflater Gulv

Beskrivelse

Gulvet er flislagt. Rommet har elektriske varmekabler. Fall mot sluk er målt til 20 mm. Høydeforskjell fra toppen av sluket til toppen av membranen ved dørterskelen er 80 mm.

Årstall: 2017 Kilde: Eier

ETASJE > VASKEROM

TG 1 Sluk, membran og tettesjikt

Beskrivelse

Tilstandsrapport

Det er plastsluk og smøremembran med ukjent utførelse.

Årstall: 2017 Kilde: Eier



ETASJE > VASKEROM

TG 1 Sanitærutstyr og innredning

Beskrivelse

Rommet har plass for vaskemaskin
Fordelingsskap for vannrør

Årstall: 2017 Kilde: Eier

ETASJE > VASKEROM

TG 1 Ventilasjon

Beskrivelse

Det er mekanisk avtrekk.

Årstall: 2017 Kilde: Eier

ETASJE > VASKEROM

TG IU Tilliggende konstruksjoner våtrom

Beskrivelse

Hulltaking er ikke foretatt da det ikke er fysisk mulig pga tilliggende konstruksjoner.

Det dusjes ikke direkte på vegger/gulv og fare for fukt er minimal i konstruksjon, eneste vannkilde er vaskemaskin og skyllekar.

Det er ikke mulig å ta hull i vegg bak dusjen, at hulltaking ikke er utført utelukker ikke at det kan være fukt i vegg bak dusjen.

KJØKKEN

ETASJE > STUE/KJØKKEN

TG 1 Overflater og innredning

Beskrivelse

Kjøkkenet har innredning med glatte fronter. Benkeplaten er av Corian.

Det er kjølfryseskap, oppvaskmaskin, komfyr, platetopp, vannstoppsystem og komfyrvakt.

Blum-innredning.

Årstall: 2017 Kilde: Eier



ETASJE > STUE/KJØKKEN

TG 1 Avtrekk

Beskrivelse

Det er avtrekk via balansert ventilasjonsanlegg.

Årstall: 2017 Kilde: Eier



TEKNISKE INSTALLASJONER

TG 1 Vannledninger

Beskrivelse

Innvendige vannledninger er av plast (rør-i-rør). Det er foretatt besiktigelse i rørskapet.

Årstall: 2017 Kilde: Eier

Tilstandsrapport



TG 1 Avløpsrør

Beskrivelse

Det er avløpsrør av støpejern.
Rørene er kun besiktiget i leiligheten.

Årstall: 2017 Kilde: Eier

TG 1 Ventilasjon

Beskrivelse

Boligen har balansert ventilasjon. Motoren er montert i taket på vaskerommet.

Filter skiftes i januar.

Årstall: 2017 Kilde: Eier



TG 1 Varmtvannstank

Beskrivelse

Varmtvannstanken har et volum på ca. 200 liter.

Årstall: 2017 Kilde: Eier



TG 1 Andre installasjoner

Beskrivelse

Dørtelefon med døråpner.

Årstall: 2017 Kilde: Eier



Elektrisk anlegg

Tilstandsrapport

Dette er en forenklet kontroll begrenset til de spørsmål og undersøkelser som forskrift til avhendingslova (tryggere bolighandel) § 2-18 inneholder. Dette kan ikke sammenlignes med en kontroll utført av offentlig myndighet (Det lokale eltilsyn) eller registrert elektrovirksomhet, og en bygningssakkyndig har verken kompetanse eller lov til å foreta en slik kontroll.

Tilstanden er vurdert ut fra den forenklete og begrensede kontrollen som forskriften inneholder. El-anlegget kan ha feil og mangler som en slik forenklet undersøkelse ikke vil avdekke. Vær derfor oppmerksom på denne risikoen, og søk videre veiledning eller få en fullstendig kontroll utført av registrert elektrovirksomhet.

Beskrivelse

El. anlegg med automatsikringer. Skap for tele/svakstrøm.
Sikringsskap er plassert i soverom.

1. Foreligger det eltilsynsrapport de siste 5 år, og det er ikke foretatt arbeid på anlegget etter denne, utenom retting av eventuelle avvik i eltilsynsrapport (dvs en el-tilsynsrapport uten avvik)?
Nei

Spørsmål til eier

2. Når ble det elektriske anlegget installert eller sist gang totalt rehabilitert (årstall)? Med totalt rehabilitert menes fullstendig utskiftet anlegg fra inntakssikring og videre.
2017
3. Er alle elektriske arbeider/anlegg i boligen utført av en registrert elektroinstallasjonsvirksomhet?
Ja
4. Er det elektriske anlegget utført eller er det foretatt tilleggsarbeider på det elektriske anlegget etter 1.1.1999?
Ja
Eksisterer det samsvarserklæring?
Ukjent
5. Foreligger det kontrollrapport fra offentlig myndighet – Det Lokale Eltilsyn (DLE) eller eventuelt andre tilsvarende kontrollinstanser med avvik som ikke er utbedret eller kontrollen er over 5 år?
Nei
6. Forekommer det ofte at sikringene løses ut?
Nei
7. Har det vært brann, branntilløp eller varmgang (for eksempel termiske skader på deksler, kontaktpunkter eller lignende) i boligens elektriske anlegg?
Nei

Generelt om anlegget

8. Er det tegn til at det har vært termiske skader (tegn på varmgang) på kabler, brytere, downlights, stikkontakter og elektrisk utstyr? Sjekk samtidig tilstanden på elektrisk tilkobling av varmtvannsbereider, jamfør eget punkt under varmtvannstank
Nei
9. Er der synlig defekter på kabler eller er disse ikke tilstrekkelig festet?
Ja

Inntak og sikringsskap

10. Er det tegn på at kabelinnføringer og hull i inntak og sikringsskap ikke er tette, så langt dette er mulig å sjekke uten å fjerne kapslinger?
Nei
11. Finnes det kursfortegnelse, og er den i samsvar med antall sikringer?
Ja
12. Foreta en helhetsvurdering av det elektriske anlegget, dets alder, allmenne tilstand og fare for liv og helse. Bør det elektriske anlegget ha en utvidet el-kontroll?
Nei

Generell kommentar

El. anlegget med vanlig god stander er fra byggeår. Elektriske anlegg anbefales kontrolleres hvert 5. år.



FORHOLD SOM ÅPENBART KAN MEDFØRE FARE FOR HELSE, MILJØ OG SIKKERHET

Dette punktet inneholder tydelige og lett synlige forhold ved boligen som åpenbart kan påvirke helse, miljø og sikkerhet, og som bygningssakkyndige har oppdaget. Terskelen for hva som anses som åpenbart er høy, og det utføres ikke undersøkelser med sikte på å avdekke slike forhold. Punktet omfatter ikke skjulte eller ikke-synlige forhold, tekniske vurderinger eller forhold som krever spesialundersøkelser. Forhold vurderes etter byggteknisk forskrift på befaringstidpunktet. Røykvarslere og håndholdt brannslukningsutstyr vurderes etter gjeldende forskrift om brannforebygging.



Helse, miljø og sikkerhet

Beskrivelse

Tilstandsrapport

Felles brannvarslingsanlegg med sentral i gang.
Det er registrert brannvarsler og pulver apparat.



Arealer, byggetegninger og brannceller

Standard gjeldende fra 01.01.2024

Arealmålinger og arealoppsett er basert på Norsk standard 3940:2023 Areal- og volum-beregninger av bygninger. Arealet gjelder for tidspunktet da boligen ble målt

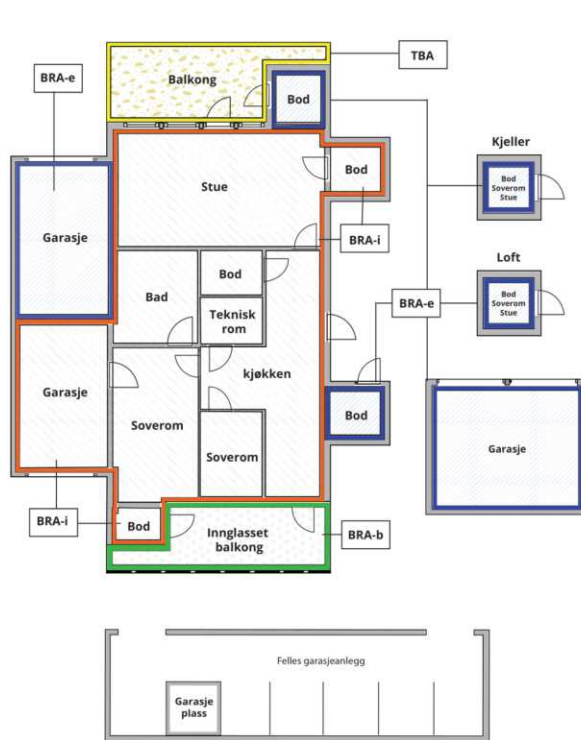
Hva er måleverdig areal?

Arealet i rommet må ha minst 1,90 m fri høyde over gulvet og minst bredde på 0,60 m. Et loft med skråtak vil for eksempel bare få registrert målbart areal der høyden er minst 1,90 m og bredden minst 0,60 m. Rommet må ha dør eller luke, og gangbart gulv.

Hva er bruksareal?

BRA = BRA-i + BRA-e + BRA-b

Bruksarealet for bygningen er bruttoarealet minus arealet som opptas av yttervegger.



Carport og/eller garasjeplass i felles garasjeanlegg er ikke måleverdig areal

Internt bruksareal (BRA-i)	Arealet innenfor boenheten(e)
Eksternt bruksareal (BRA-e)	Arealet av alle rom utenfor boenheten(e) og som tilhører denne, slik som for eksempel boden
Innglasset balkong mv (BRA-b)	Arealet av innglasset balkong, veranda eller altan når denne er tilknyttet boenheten(e)
Terrasse- og balkongareal (TBA)	Arealet av terrasser, åpne balkonger og åpen altan tilknyttet boenheten(e)

Gulvareal (GUA) Er sum av BRA (bruksareal) og ALH (areal med lav takhøyde).

Areal med lav takhøyde (ALH) er ikke måleverdig areal, som skyldes skråtak og lav himlingshøyde.

GUA kan opplyses i markedsføring der det er aktuelt for den konkrete boligen og kun sammen med BRA-i, for eksempel der gulvflaten har en verdi og har funksjon ved møblering og bruk av rommene. Ikke innredet areal som kaldloft, måles og oppgis normalt ikke.

Arealet kan ikke alltid fastsettes nøyaktig

Areal kan være komplisert eller umulig å måle opp nøyaktig fordi det er vanskelig å fastslå tykkelsen på innervegger, skjevheter i og utforming av bygningskonstruksjoner som karnapp, buer og vinkler som ikke er rette, åpne rom over flere etasjer og så videre.

Eiendommens markedsverdi kan ikke baseres på en matematisk beregning basert på antall kvadratmeter opplyst i rapporten. Opplysninger om areal kan altså ikke alene benyttes for å beregne eiendommens verdi.

Den bygningsfaglige kan avdekke eventuelle bruksendringer og avvik i branncelleindeling

Den bygningsfaglige ser på byggetegninger hvis de er tilgjengelige og dette er en del av oppdraget, og vurderer bruken av boligen opp mot tegningene. Hvis den bygningsfaglige avdekker at en bolig ikke ser ut til å være delt opp i brannceller etter kravene i byggeteknisk forskrift på befaringstidspunktet, skal det opplyses om dette.

Reglene om bruksendring og brannceller kan være kompliserte. Søk videre faglige råd om rapporten ikke gir deg svar. Den bygningsfaglige kan ikke vurdere og svare på alle spørsmål, og kan heller ikke vite om kommunen kan gi unntak for kravene som gjelder. [Vil du vite mer?](#)

Om brannceller

En branncelle er hele eller avgrensede deler av en bygning hvor en brann fritt kan utvikle seg uten at den kan spre seg til andre bygninger eller andre deler av bygningen i løpet av en fastsatt tid.

Om bruksendring

Bruksendring er å endre bruken av et rom fra en tillatt bruk til en annen. Dette kan kreve søknad og tillatelse, for eksempel hvis du endrer et rom fra bod til soverom eller arbeidsrom, eller hvis du endrer en bolig til to separate boliger.

Rom for varig opphold har krav til takhøyde, romstørrelse, rømningsvei og lysforhold som må være oppfylt. Du kan søke kommunen om unntak for kravene, men kan ikke regne med å få unntak for krav som går på helse og sikkerhet, for eksempel krav til rømningsvei.

Bruksendring som krever godkjenning, og som ikke er søkt bruksendret, er ulovlig. Kommunen kan etter plan- og bygningsloven kapittel 32 forfølge overtredelser. Kommunen kan pålegge deg å avslutte den ulovlige bruken, eventuelt å rette eller tilbakeføre rommet til godkjent bruk.

Arealer

Leilighet.

Etasje	Bruksareal BRA m ²			SUM	Terrasse- og balkongareal (TBA)
	Internt bruksareal (BRA-i)	Eksternt bruksareal (BRA-e)	Innglasset balkong (BRA-b)		
Etasje	87	5		92	
SUM	87	5			
SUM BRA	92				

Romfordeling

Etasje	Internt bruksareal (BRA-i)	Eksternt bruksareal (BRA-e)	Innglasset balkong (BRA-b)
Etasje	Stue/kjøkken, gang, soverom, soverom 2, bad, vaskerom, soverom 3		

Kommentar

Stue/kjøkken 43,61 m², soverom 8,07 m², soverom 6,52 m², bad 6,09 m², vaskerom 1,75 m², soverom 15,46 m².

Areal er oppmålt på stedet med lasermåler, BRA-I og BRA-e.

Mye skåvegger i bakre del som kan påvirke målingen.

Tilhørende frittstående bod i felles rekke på 4,86 m²

Lovlighet

Byggetegninger

Det foreligger ikke tegninger

Kommentar: Godkjente tegninger er ikke sett

Nyere håndverkstjenester

Er det ifølge eier utført håndverkstjenester på boligen siste 5 år?

Ja Nei

Befarings - og eiendomsopplysninger

Befaring

Dato	Til stede	Rolle
23.2.2026	Rune Løseth	Takstingeniør
	Steffen Gjørva	Kunde

Matrikkeldata

Kommune	gnr.	bnr.	fnr.	snr.	Areal	Kilde	Eieforhold
4601 BERGEN	167	786		4	333 m ²	Tomtearealet er basert på oppgitt areal i matrikkelopplysninger (offentlig eiendomsregister).	Ikke relevant

Adresse

Skutevikens tverrgate 5

Hjemmelshaver

Steffen Andreas Gjørva

Kommentar

Tomten eies av sameiet

Eiendomsopplysninger

Beliggenhet

Eiendommen ligger sentralt i Skuteviken med utsikt over nærområde. Tilsvarende småhusbebyggelse i område.

Kort vei til skole, barnehage, handlesenter og bussforbindelse i hovedvei. Kort vei til Bergen sentrum. Flott turterreng i område som Fjellveien og Byfjellene.

Boligen er oppført i 1850 med vanlig god standard.

Adkomstvei

Privat til offentlig vei.

Tilknytning vann

Tilknyttet offentlig vann via privat stikkledning.

Vi gjør oppmerksom på at private ledninger vedlikeholdes for eiers regning. For private fellesledninger er der normalt tilknyttet solidarisk vedlikeholdsplikt

Tilknytning avløp

Tilknyttet offentlig ledningsnett via privat stikkledning

Vi gjør oppmerksom på at private ledninger vedlikeholdes for eiers regning. For private fellesledninger er der normalt tilknyttet solidarisk vedlikeholdsplikt

Om tomten

Felles eiende tomt som er opparbeidet med skiferheller, prydbusker, bed mm

Bebyggelsen

Eldre Bergenhus med grunnmur i naturstein og yttervegger i liggende plank med utvendig liggende trekledning. Saltak oppført med sperrekonstruksjon og er tekket med teglstein.

Fellesarealer

Trappegang, utearealer, bod i felles rekke.

Kilder og vedlegg

Dokumenter

Beskrivelse	Dato	Kommentar	Status	Sider	Vedlagt
Egenerklæring	19.03.2026	Eiers opplysninger i egenerklæring samsvarer med de observasjoner takstmannen gjorde under befaring.	Gjennomgått		Nei
Eier	23.02.2026	Ikke tilstede	Gjennomgått		Nei
Eiendomsverdi.no	23.02.2026	Eiendomsdata	Gjennomgått		Nei
Tegninger	23.02.2026		Ikke gjennomgått		Nei

Revisjoner

Versjon	Ny versjon	Kommentar
1	04.03.2026	
2	20.03.2026	
3	31.03.2026	

For gyldighet på rapporten se forside

Tilstandsrapportens avgrensninger

STRUKTUR•REFERANSENIVÅ•TILSTANDSGRADER

• Rapporten er basert på innholdskrav i Forskrift til avhendingslova (tryggere bolighandel). Formålet er å gi en tilstandsanalyse til bruk for den som bestiller og/eller i et salg til forbruker, og ikke for andre tredjeparter. Rapportens struktur, metode og begrepsbruk følger i hovedsak Norsk Standard NS 3600:2018 (Teknisk tilstandsanalyse ved omsetning av bolig), samt Takstbransjens retningslinjer for arealmåling når det gjelder fordeling mellom P-areal og S-areal.

• Tilbakeholdt eller uriktig informasjon som har betydning for vurderingen, er ikke bygningssakkyndiges ansvar. Rapporten beskriver avvik, altså en tilstand som er dårligere enn referansenivået. Rapporten framhever normalt ikke positive sider ved boligen ut over det som fremgår av tilstandsgradene.

• Tilstanden angis i rapporten og gir uttrykk for en gitt forventet tilstand blant annet vurdert ut fra alder og normal bruk slik:

i) **Tilstandsgrad 0, TG0:** Ingen avvik eller skader. I tillegg må bygningsdelen være tilnærmet ny, mindre enn 5 år, og det foreligger dokumentasjon på faglig god utførelse.

ii) **Tilstandsgrad 1, TG1:** Mindre avvik. Normal slitasje. Strakstiltak ikke nødvendig. TG1 kan gis når bygningsdelen er tilnærmet ny og det ikke foreligger dokumentasjon på faglig god utførelse.

iii) **Tilstandsgrad 2, TG2:** Vesentlige avvik, og mindre avvik som etter NS 3600 gir TG 2, men som ikke nødvendigvis krever umiddelbare tiltak. Konstruksjonen har normalt enten feil utførelse, en skade eller symptomer på skade, sterk slitasje eller nedsatt funksjon. Vedlikehold eller tiltak trengs i nær fremtid, det er grunn til å varsle fare for skader på grunn av alder eller overvåke spesielt på grunn av fare for større skade eller følgeskade. For skjulte konstruksjoner vil alder i seg selv være et symptom som kan gi TG2. For synlige konstruksjoner kan alder sammen med andre symptomer og momenter gi TG2. Avvik under TG2 kan gis sjablongmessig anslag.

iv) **Tilstandsgrad 3, TG3:** Store eller alvorlige avvik. Kraftige symptomer på forhold som man må regne med trenger utbedring straks eller innen kort tid. Påvist funksjonssvikt eller sammenbrudd. Avvik under TG3 skal gis sjablongmessig anslag.

v) **Tilstandsgrad TGiu:** Ikke undersøkt/ikke tilgjengelig for undersøkelse.

• Ved TG0 og TG1 gis det normalt ingen begrunnelse for valg av tilstandsgrad, fordi bygningen eller bygningsdelen da bare har normal slitasje. For anbefalte tiltak ved TG2 og TG3 må bruker av rapporten vurdere om tiltakene er nødvendige og lønnsomme. Hva det vil koste å utbedre rom eller bygningsdeler er et sjablongmessig anslag basert på registrert avvik og angitte tiltak i rapporten. Anslaget er gitt på generelt grunnlag og basert på erfaringstall i fem intervaller, og kan ikke forveksles med en konkret vurdering og tilbud fra en entreprenør eller håndverker. Det må eventuelt innhentes tilbud for en nærmere undersøkelse, og konkret og nøyaktig vurdering av utbedringskostnad. Kostnader til ikke oppdagede avvik/utbedringer/feil kan forekomme. Utbedringskostnad avhenger av personlige preferanser og markedspris på materialer og tjenesteyter.

PRESISERINGER

• Avvik vurderes ut fra tekniske forskrifter på godkjenningstidspunktet for bygget. Noen bygningsdeler vurderes etter gjeldende teknisk forskrift på befaringstidspunktet. Dette gjelder blant annet:

i) Bad, vaskerom (våtrom)

ii) Forhold rundt brann, rømming, sikkerhet, for eksempel rekkverkshøyder/åpninger, ulovlige bruksendringer, brannceller mv.

• For skjulte konstruksjoner slik som vann og avløp uten dokumentasjon, er kvalitet og alder vurdert.

• Fastmonterte installasjoner, for eksempel innfelt belysning (downlights), demonteres ikke for å sjekke dampsperrer bak. Dette av hensyn til bygningssakkyndiges kompetanse og risikoen for skade.

• Kontroll av fukt i konstruksjonen ved hulltaking i bad og vaskerom (våtrom), rom under terreng (kjelleretasje, underetasje og sokkeletasje) eller andre bygningsdeler skjer etter eiers aksept. Hulltaking av våtrom og rom under terreng kan unntaksvis unnlates, se Forskrift til Avhendingsloven.

• Kontroll av romfunksjoner for P-ROM utføres kun når det ikke foreligger godkjente og byggemeldte tegninger, eller når tegninger ikke stemmer med dagens bruk.

• Bygningssakkyndig gir en forenklet vurdering av branntekniske forhold og elektriske installasjoner i boligen dersom det er mer enn fem år siden sist boligen hadde el-tilsyn. Bygningssakkyndig kan anbefale å konsultere offentlige myndigheter eller kvalifisert elektrofaglig fagperson ved behov for grundigere undersøkelser.

TILLEGGSENDERSØKELSER

Etter avtale kan tilstandsanalysen utvides til også å omfatte tilleggssundersøkelser utover minimumskravet i forskriften.

BEFARINGEN

Rapporten gir en vurdering av byggverk og bygningsdeler som bygningssakkyndig har observert, og som fremkommer av Forskrift til avhendingsloven. Rapporten er likevel ingen garanti for at det ikke kan finnes skjulte feil, skader og mangler. NS 3600:2018 (Teknisk tilstandsanalyse ved omsetning av bolig) har undersøkelsesnivå fra 1 til 3, der undersøkelsesnivå 1 er det laveste og baseres på visuell observasjon. Rapporten baseres på undersøkelsesnivå 1 med få unntak (våtrom og rom under terreng). I praksis betyr dette at gjennomføringen av befaringen begrenses som følger:

• Det utføres kun visuelle observasjoner på tilgjengelige flater uten fysiske inngrep (f.eks. riving).

• Flater som er skjult av snø eller på annen måte ikke er tilgjengelig eller skjult, blir ikke kontrollert. Det foretas ikke funksjonsprøving av bygningsdeler, som isolasjon, piper, ventilasjon, el. anlegg, osv.

• Det gis ingen vurdering av boligens tilbehør, hvite- og brunevarer og annet inventar. Dette gjelder også integrert tilbehør.

• Inspisering av yttertak er basert på det som er synlig, normalt på innsiden fra loftet og utvendig fra stige/bakkenivå. Befaring av tak må være sikkerhetsmessig forsvarlig for å kunne gjennomføres.

• Stikkprøvetakninger er utvalgt tilfeldig og kan innebære kontroll under overflaten med spiss redskap eller lignende.

Tilstandsrapportens avgrensninger

UTTRYKK OG DEFINISJONER

- Tilstand: Byggverkets eller bygningsdelens tekniske, funksjonelle eller estetiske status på et gitt tidspunkt.
- Symptom: Observerbart forhold som gir indikasjon på hvilken tilstand et byggverk eller en bygningsdel befinner seg i. Benyttes ved beskrivelse av avvik.
- Skadegjørere: Zoologiske eller biologiske skadegjørere, i hovedsak råte, sopp og skadedyr.
- Fuktsøk: Overflatesøk med egnet søkeutstyr (fuktindikator) eller visuelle observasjoner.
- Fuktmåling: Måling av fuktinnhold i materiale eller i bakenforliggende konstruksjon ved bruk av egnet måleutstyr (blant annet hammerelektrode og pigger).
- Utvidet fuktsøk (hulltaking): Boring av hull for inspeksjon og fuktmåling i risikoutsatte konstruksjoner, primært i tilstøtende vegger til bad, utforede kjellervegger og eventuelt i oppforede kjellergulv.
- Normal slitasjegrاد: Forventet nedsliting av materiale i overflaten som er basert på enkle visuelle observasjoner. Kan vurderes sammen med bygningsdelens alder.
- Forventet gjenværende brukstid: Anslått tid et byggverk eller en del av et byggverk fortsatt vil være tjenlig for sitt formål (NS3600, Termer og definisjoner punkt 3.9)

AREALBEREGNING FOR BOENHETER

- Areal fastsettes etter Forskrift til avhendingsloven og Norsk Standard 3940 Areal- og volum-beregninger av bygninger fra 2023.
- Areal oppgis i hele kvadratmeter i rapporten, og gjelder for det tidspunkt oppmålingen fant sted.
- Bruksareal (BRA) er det måleverdige arealet som er innenfor omsluttete vegger målt i gulvhøyde (bruttoareal minus arealet som opptas av yttervegger). I tillegg til gulvhøyde gjelder regler om fri bredde for at arealet skal være måleverdig, med betydning for BRA av for eksempel loft med skråtak. BRA består av internt bruksareal (BRA-i), eksternt bruksareal (BRA-e) og innglasset balkong mv (BRA-b). Terrasse- og balkongareal (TBA) opplyses der tilstandsrapporten skal benyttes i boligomsetningen og der det er aktuelt. I tillegg kan gulvareal (GUA) og areal med lav takhøyde (ALH) opplyses sammen med BRA der det er aktuelt og en del av oppdraget. Rom skal ha atkomst og gangbart gulv for å kunne regnes som BRA/måleverdig areal.
- Arealet måles og oppgis dersom arealet oppfyller krav til måleverdighet, slik som at arealet må ha minst en bredde på 0,6m og minst en høyde på 1,9 m osv. Et rom kan være i strid med teknisk forskrift og mangle godkjenning hos kommunen for den aktuelle bruken, uten at dette får

betydning for om arealet måles og oppgis i tilstandsrapporten. Når arealet måles tas det ikke hensyn til om arealet er lovlig oppført eller om bruken er lovlig, bruksendringer, lysforhold eller andre sikkerhetsmangler.

- Eiendommens markedsverdi kan ikke baseres på en rent matematisk beregning i forhold til antall kvadratmeter opplyst i rapporten. Opplysninger om areal kan altså ikke alene benyttes for beregning av eiendommens verdi.
- Rom som ligger utenfor boenheten, men som eier har påvist og/eller opplyst at tilhører boenheten, er oppmålt og inkludert i BRA-e. Det er ikke fremvist dokumentasjon på at rommet tilhører boenheten, med mindre dette er angitt særskilt. Rom utenfor boenheten kan omdisponeres av borettslaget/sameiet og dette kan påvirke boligens BRA. Vær oppmerksom på at NS 3940:2023 og eierseksjonsloven har ulik definisjon av fellesareal. Ved arealmåling gjelder NS 3940:2023 som definerer fellesareal slik: "Delen av bygning som brukes av to eller flere bruksheter eller til bygningens forvaltning, drift eller vedlikehold."
- Se øvrig informasjon om areal i rapporten, Norsk Standard 3940 (2012 og 2023) og veiledningen til disse.

PERSONVERN

iVerdi AS, bygningssakkyndig og takstforetaket behandler personopplysninger som bygningssakkyndig trenger for å kunne utarbeide rapporten. Personvernerklæring med informasjon om bruk av personopplysninger og dine rettigheter finner du her [Personvernerklæring - iVerdi](#)

DELING AV PERSONOPPLYSNINGER FOR TRYGGERE BOLIGHANDEL OG MULIG RESERVASJON

Norsk takst og deres samarbeidspartnere benytter personopplysninger fra rapporten for analyse- og statistikkformål, samt utvikling og drift av produkter og tjenester for takstbransjen og andre aktører i boligomsetningen. Les mer om dette og hvordan du kan reservere deg på <https://www.norsktakst.no/norsk/om-norsk-takst/personvernerklaering/reservasjon/>

Vendu lager en boliganalyse basert på opplysninger fra rapporten. Les mer om dette og hvordan du kan reservere deg her: <https://samtykke.vendu.no/PW5415>

KLAGEORDNING FOR FORBRUKERE

Er du som forbruker misfornøyd med bygningssakkyndiges arbeid eller opptreden ved taksering av bolig eller fritidshus, se www.takstklagenemnd.no for mer informasjon

Andre bilder



Utvendig bod

EGENERKLÆRINGSSKJEMA

Til orientering vil dette skjema være en del av salgsoppgaven

Meglerfirma	
ASK Bergen	
Oppdragsnr.	
8-26-00052	
Selger 1 navn	
Steffen Andreas Gjørva	
Gateadresse	
Skutevikens tverrgate 5	
Poststed	Postnr
BERGEN	5032
Er det dødsbo?	
<input checked="" type="checkbox"/> Nei <input type="checkbox"/> Ja	
Avdødes navn	
Er det salg ved fullmakt?	
<input checked="" type="checkbox"/> Nei <input type="checkbox"/> Ja	
Hjemmelshavers navn	
Har du kjennskap til eiendommen?	
<input type="checkbox"/> Nei <input checked="" type="checkbox"/> Ja	
Når kjøpte du boligen?	
År	2018
Hvor lenge har du eid boligen?	
Antall år	8
Antall måneder	0
Har du bodd i boligen siste 12 måneder?	
<input type="checkbox"/> Nei <input checked="" type="checkbox"/> Ja	
I hvilket forsikringsselskap har du tegnet villa/husforsikring?	
Forsikringsselskap	Tryg Forsikring
Polise/avtalnr.	6889718

Spørsmål for alle typer eiendommer

1 Kjenner du til om det er/har vært feil tilknyttet våtrommene, f.eks. sprekker, lekkasje, råte, lukt eller soppkader?

Nei Ja

- 2 Kjenner du til om det er utført arbeid på bad/våtrom?
Svar
- 3 Kjenner du til om det er/har vært tilbakeslag av avløpsvann i sluk eller lignende?
 Nei Ja
- 4 Kjenner du til feil eller om har vært utført arbeid/kontroll på vann/avløp?
Svar
- 5 Kjenner du til om det er/har vært problemer med drenering, fuktinnslag, øvrig fukt eller fuktmerker i underetasje/kjeller?
 Nei Ja
- 6 Kjenner du til om det er/har vært utettheter i terrasse/garasje/tak/fasade?
 Nei Ja
Beskrivelse
- 7 Kjenner du til om det er/har vært problemer med ildsted/skorstein/pipe f.eks. dårlig trekk, sprekker, pålegg, fyringsforbud eller lignende?
 Nei Ja
- 8 Kjenner du til om det er/har vært f.eks. sprekker i mur, skjeve gulv eller lignende?
 Nei Ja
Beskrivelse
- 9 Kjenner du til om det er/har vært sopp/råteskader/insekter/skadedyr på eiendommen som rotter, mus, maur eller lignende?
 Nei Ja
- 10 Kjenner du til om det er/har vært skjeggkre i boligen?
 Nei Ja
- 11 Kjenner du til om det er/har vært utført arbeid på el-anlegget eller andre installasjoner (f.eks. oljetank, sentralfyr, ventilasjon)?
Svar
- 12 Kjenner du til om det er utført kontroll av el-anlegget og/eller andre installasjoner (f.eks. oljetank, sentralfyr, ventilasjon)?
 Nei Ja
Beskrivelse
- 13 Har du ladeanlegg/ladeboks for elbil i dag?
 Nei Ja
- 14 Kjenner du til om ufaglærte har utført arbeid som normalt bør utføres av faglærte, utover det som er nevnt tidligere (f.eks. drenering, murerarbeid, tømmerarbeid etc)?
 Nei Ja
- 15 Er det nedgravd oljetank på eiendommen?
 Nei Ja
- 16 Kjenner du til om det har vært utført arbeid på terrasse/garasje/tak/fasade?
Svar
Beskrivelse
Arbeid utført av
- 17 Selges eiendommen med utleiedel, leilighet, hybel eller tilsvarende?
 Nei Ja
- 18 Kjenner du til om det er innredet/bruksendret/bygget ut i kjeller eller loft eller andre deler av boligen?
 Nei Ja

19 Kjenner du til forslag eller vedtatte reguleringsplaner, andre planer, nabovarsel eller offentlige vedtak som kan medføre endringer i bruken av eiendommen eller av dens omgivelser?

Nei Ja

Beskrivelse

Det er planer om å bygge på nabolomt. Det har vært planer de siste 8 årene uten at noe er realisert så langt.

20 Kjenner du til om det foreligger påbud/heftelser/krav/manglende tillatelser vedrørende eiendommen?

Nei Ja

21 Er det foretatt radonmåling?

Nei Ja

22 Kjenner du til manglende brukstillatelse eller ferdigattest?

Nei Ja

23 Kjenner du til om det foreligger skaderapporter/ tilstandsvurderinger eller utførte målinger?

Nei Ja

24 Er det andre forhold av betydning ved eiendommen som kan være relevant for kjøper å vite om (f.eks. rasfare, tinglyste forhold eller private avtaler)?

Nei Ja

Beskrivelse

I dag er det eksterne boder i et frittliggende bygg. Hvis byggeprosjekt på nabolomt realiseres er det avtalt at dette bygget fjernes og at boder blir en del av nybygget.

Spørsmål for bolig i sameie/borettslag/boligaksjeselskap:

25 Kjenner du til om sameiet/laget/selskapet er involvert i tvister av noe slag?

Nei Ja

26 Kjenner du til vedtak/forslag til vedtak om forhold vedr. eiendommen som kan medføre økte felleskostnader/økt fellesgjeld?

Nei Ja

27 Kjenner du til om det er/har vært sopp/råteskader/insekter/skadedyr i sameiet/laget/selskapet (fellesareal eller i andre boliger) som rotter, mus, maur eller lignende?

Nei Ja

28 Kjenner du til om det er/har vært skjeggkre i sameiet/laget/selskapet (fellesareal eller i andre boliger)?

Nei Ja

Jeg bekrefter at opplysningene er gitt etter beste skjønn. Jeg er kjent med at dersom jeg har gitt ufullstendige, uriktige eller misvisende opplysninger om eiendommen, vil forsikringsselskapet kunne søke hel eller delvis regress for sine utbetalinger eller redusere sitt ansvar helt eller delvis, jfr. vilkår for boligselgerforsikring punkt 7.1 og forsikringsavtaleloven kapittel 4.

Jeg er orientert om mitt mulige ansvar som selger etter avhendingsloven, eventuelt etter kjøpsloven (aksjeboliger), og om forsikringsgiver sitt boligselgerforsikringstilbud.

Jeg er klar over at avtale om forsikring er bindende. Jeg er også klar over at premietilbudet først kan påberopes når boligen er solgt (budaksept). Premietilbudet som er gitt av megler er bindende for forsikringsgiver i 6 – seks – måneder fra oppdragsinngåelse med megler.

Etter dette vil premien og forsikringsvilkårene kunne justeres. Når premietilbudet ikke lenger er bindende for forsikringsselskapet må egenerklæringsskjemaet signeres på nytt og eventuelle endringer påføres. Det vil da være forsikringspremien og forsikringsvilkårene på ny signeringsdato som legges til grunn.

Det kan ikke tegnes boligselgerforsikring ved følgende salg:

- mellom ektefeller eller slektninger i rett oppstigende eller nedstigenede linje, søsken, eller
- mellom personer som bor eller har bodd på boligeiendommen og/eller
- når salget skjer som ledd i sikredes næringsvirksomhet/er en næringseiendom
- etter at boligeiendommen er lagt ut for salg.
- ved salg av helårs- og fritidsbolig er det krav til at det foreligger tilstandsrapport i henhold til Forskrift til avhendingslova (tryggere bolighandel).

Forsikringsselskapet kan ved skriftlig samtykke akseptere tegning av forsikring også i ovennevnte tilfeller.

Dersom forsikringsselskapet ikke har gitt skriftlig samtykke, kan erstatningen bortfalle.

Ved oppgjørsoppdrag trer forsikringen i kraft når kontrakten er signert av begge parter, begrenset til siste 12 måneder før overtakelse.

Forøvrig oppfordrer selger potensielle kjøpere til å undersøke eiendommen grundig, jf avhendingsloven § 3-10 og kjøpsloven § 20 (aksjeboliger).

Gyldig forsikring forutsetter at det for helårs- og fritidsbolig foreligger tilstandsrapport som er i henhold til Forskrift til avhendingslova (tryggere bolighandel).

- Jeg ønsker boligselgerforsikring, og bekrefter å ha mottatt og lest forsikringsvilkårene og informasjonsbrosjyre til selger i forbindelse med kjøp av boligselgerforsikring. Forsikringen trer i kraft på det tidspunkt det foreligger en budaksept mellom partene, begrenset til tolv måneder før overtagelse. Ved oppgjørsoppdrag trer forsikringen i kraft når kontrakten er signert av begge parter, begrenset til siste 12 måneder før overtakelse. Jeg bekrefter med dette at eiendommen ikke er en næringseiendom, at den ikke selges som ledd i næringsvirksomhet eller mellom ektefeller eller slektninger i rett oppstigende eller nedstigende linje, søsken, eller mellom personer som bor eller har bodd på boligeiendommen. Gyldig forsikring forutsetter at det for helårs- og fritidsbolig foreligger tilstandsrapport som er i henhold til Forskrift til avhendingslova (tryggere bolighandel). Forsikringen er ugyldig dersom den tegnes i strid med forsikringsvilkårene. Jeg er innforstått med at eiendomsmeglere ikke har fullmakt til å gjøre unntak fra ovennevnte begrensninger. Jeg er oppmerksom på at 8% av total forsikringspremie er honorar til Söderberg & Partners.
- Jeg ønsker ikke boligselgerforsikring, men megler har tilbudt meg å kjøpe slik forsikring.
- Jeg kan ikke kjøpe boligselgerforsikring ihht vilkår.

NAME OF SIGNER	IDENTIFIER	TIME	ELECTRONIC ID
Steffen Gjørva	0697c1227b32785d648b0 706a8667997e91be73b	19.03.2026 12:29:18 UTC	Signer authenticated by One time code

- This is a PDF document digitally signed by IN Groupe's E-Signing service.
- The document's integrity is protected by signing and sealing the contents with a certificate issued to IN Groupe by a third party. Validating the signature confirms that the contents have not been modified since the time of signing.
- ⁶⁰ For more information about document formats, see <https://doc.ingroupe.com/developer>



Adresse

Skutevikens tverrgate 5, 5032 BERGEN

Dato for energimerking

19.03.2026

Merkenummer

Energiattest-2026-272698

Bygningskategori

Boligblokker

Bygningsnummer

139316355

Gårdsnummer

167

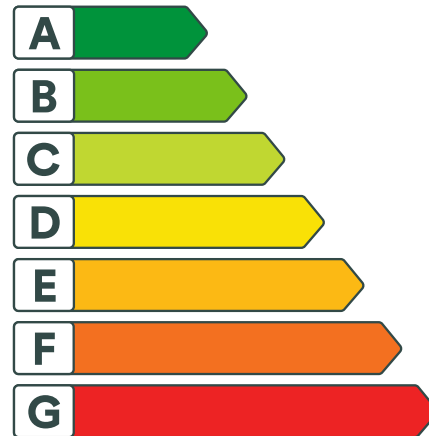
Bruksnummer

786

Seksjonsnummer

3

Bruksenhetsnummer

H0202


Energikarakteren

Energikarakteren angir hvor energieffektiv boligen er, inkludert oppvarmingsanlegget. Energikarakteren er beregnet ut fra den typiske energibruken for boligtypen. Beregningene er gjort ut fra normal bruk ved et gjennomsnittlig klima. Det er boligens energimessige standard og ikke bruken som bestemmer energikarakteren. Boligdata i denne attesten er beregnet ut fra opplysninger som er gitt av boligeier. Der opplysninger ikke er oppgitt, brukes typiske standardverdier for den aktuelle bygningstypen.



Boliginformasjon

Byggeår

2017

Bygningstype

Leilighet

Bruksareal

87,0 m²

Oppvarmet bruksareal

85,0 m²

Oppvarmet etasje

1

Bygningsmateriale

Tre

Oppvarming

Elektrisitet

Ventilasjon

Balansert ventilasjon


Energi

Beregnet vektet levert energi i normert klima er et nøkkeltall for å vurdere en bygnings energieffektivitet, der ulike energibærere (strøm, fjernvarme, varmepumpe) vektet ulikt.

Beregnet vektet levert energi i normert klima

Pr. KVM pr. år

112,01 kWh/m²
Beregnet levert energi i lokalt klima

Pr. KVM pr. år

109,73 kWh/m²

Totalt levert pr. år

9 327 kWh



Skutevikens tverrgate 5, 5032 BERGEN



Detaljer

Bygningsform Nei	Vegger Nei
Vindu Nei	Gulv Nei
Takkonstruksjon Nei	Ytterdører Nei
Energibruk Nei	Lekkasjetall Nei
Solceller Nei	



Skutevikens tverrgate 5, 5032 BERGEN



Tiltak

Tiltak utendørs

Tiltak 1: Skifte til sparepærer på utebelysning

Sparepærer på 5, 7, 11, 15, og 20 W tilsvarer glødelamper på henholdsvis 25, 40, 60, 75 og 100 W. Sparepærer gir like mye lys som vanlige glødelamper, men bruker bare rundt 20% av energien. De varer dessuten lenger, 8.000-15.000 timer mot 1.000 - 2.500 timer for glødelamper.

Tiltak 2: Montere urbryter på motorvarmer

Det monteres urbryter (koblingsur) på motorvarmeren slik at den ikke står på mer enn nødvendig.

Tiltak 3: Termostat- og nedbørsstyring av snøsmelteanlegg

Snøsmelteanlegget er kun manuelt styrt, eller styres kun etter lufttemperatur. Det installeres automatikk slik at snøsmelteanlegget både er temperatur- og nedbørsstyrt. Det kan være i form av en temperatur- og snøføler i bakken, med temperatur - og fuktføler i luften. Snøsmelteanlegget aktiveres kun ved behov dvs. når det registreres nedbør og kulde samtidig.

Tiltak 4: Montere automatikk på utebelysning

Det kan monteres fotocelle på utebelysningen slik at det automatisk går av/på etter dagslyset/mørket. Eller det kan monteres bevegelsessensor slik at lyset kun går på ved bevegelse og slås av automatisk etter forhåndsinnstilt tid.

Brukertiltak

Tiltak 5: Slå av lyset og bruk sparepærer

Slå av lys i rom som ikke er i bruk. Utnytt dagslyset. Bruk sparepærer, spesielt til utelys og rom som er kalde eller bare delvis oppvarmet.

Tiltak 6: Bruk varmtvann fornuftig

Bytt til sparedusj hvis du ikke har. For å finne ut om du bør bytte til sparedusj eller allerede har sparedusj kan du ta tiden på fylling av ei vaskebøtte; nye sparedusjer har et forbruk på kun 9 liter per minutt. Ta dusj i stedet for karbad. Skift pakning på dryppende kraner. Dersom varmtvannsberederen har nok kapasitet kan temperaturen i berederen reduseres til 70gr.

Tiltak 7: Redusér innetemperaturen

Ha en moderat innetemperatur, for hver grad temperatursenkning reduseres oppvarmingsbehovet med 5 %. Mennesker er også varmekilder; jo flere gjester – desto større grunn til å dempe varmen. Ha lavere temperatur i rom som brukes sjelden eller bare deler av døgnet. Monter tetningslister rundt trekkfulle vinduer og dører (kan sjekkes ved bruk av myggspiral/røyk eller stearinlys). Sett ikke møbler foran varmeovner, det hindrer varmen i å sirkulere. Trekk for gardiner og persiener om kvelden, det reduserer varmetap gjennom vinduene.

Tiltak 8: Følg med på energibruken i boligen

Gjør det til en vane å følge med energiforbruket. Les av måleren månedlig eller oftere for å være bevisst energibruken. Ca halvparten av boligens energibruk går til oppvarming.

Tiltak 9: Tiltak utendørs

Monter urbryter (koblingsur) på motorvarmeren slik at den ikke står på mer enn nødvendig. Skift til sparepærer. Sparepærer på 5, 7, 11, 15, og 20 W tilsvarer glødelamper på henholdsvis 25, 40, 60, 75 og 100 W, og de varer dessuten lenger, 8.000-15.000 timer mot 1.000-2.500 timer for glødelamper. Det kan monteres fotocelle på utebelysningen slik at det automatisk går av/på etter dagslyset/mørket. Eller det kan monteres bevegelsessensor slik at lyset kun går på ved bevegelse og slås av automatisk etter forhåndsinnstilt tid. For snøsmelteanlegg som kun er manuelt styrt av/på eller ift. lufttemperatur kan det installeres automatikk slik at snøsmelteanlegget både er temperatur- og nedbørsstyrt dvs. når det registreres nedbør og kulde samtidig.

Tiltak 10: Velg hvitevarer med lavt forbruk

Når du skal kjøpe nye hvitevarer så velg et produkt med lavt strømforbruk. Produktene deles inn i energiklasser fra A til G, hvor A er det minst energikrevende. Mange produsenter tilbyr nå varer som går ekstra langt i å være energieffektive. A+ og det enda bedre A++ er merkinger som har kommet for å skille de gode fra de ekstra gode produktene.

Tiltak 11: Spar strøm på kjøkkenet

Ikke la vannet renne når du vasker opp eller skyller. Bruk kjeler med plan bunn som passer til platen, bruk lokk, kok ikke opp mer vann enn nødvendig og slå ned varmen når det har begynt å koke. Slå av kjøkkenventilatoren når det ikke lenger er behov. Bruk av microbølgeovn til mindre mengder mat er langt mer energisparende enn komfyren. Tin frossenmat i kjøleskapet. Kjøøl- og frys skal avrimes ved behov for å hindre unødvendig energibruk og for høy temperatur inne i skapet / boksen (nye kjøleskap har ofte automatisk avriming). Fjern støv på kjøleribber og kompressor på baksiden. Slå av kaffetraker når kaffen er ferdig traktet og bruk termos. Oppvaskmaskinen har innebygde varmelementer for oppvarming av vann og skal kobles til kaldvannet, kobles den til varmtvannet øker energibruken med 20 - 40 % samtidig som enkelte vaske- og skylleprosesser foregår i feil temperatur.

Tiltak 12: Slå el.apparater helt av

Elektriske apparater som har stand-by modus trekker strøm selv når de ikke er i bruk, og må derfor slås helt av.

Tiltak 13: Luft kort og effektivt

Ikke la vinduer stå på gløtt over lengre tid. Luft heller kort og effektivt, da får du raskt skifta lufta i rommet og du unngår nedkjøling av gulv, tak og vegger.

Tiltak 14: Vask med fulle maskiner

Fyll opp vaske- og oppvaskmaskinen før bruk. De fleste maskiner bruker like mye energi enten de er fulle eller ikke.

Tiltak på elektriske anlegg

Tiltak 15: Tidsstyring av elektrisk gulvvarme / takvarme

For gulvvarme eller takvarme med styringsenhet m/termostat kan det vurderes utskiftning til ny styringsenhet med kombinert termostat- og tidsstyring. Dersom mange slike styringsenheter og/eller panelovner skiftes ut bør det vurderes et system hvor temperatur og tidsinnstillinger i ulike rom i boligen styres fra en sentral enhet. Merk at flere vanlige typer termostater også har mulighet for tidsstyring i form av aktivering av programfunksjonsknapp bak deksel, se medfølgende bruksanvisning.

Tiltak 16: Temperatur- og tidsstyring av panelovner

Evt. eldre elektriske varmeovner uten termostat skiftes ut med nye termostatregulerte ovner med tidsstyring, eller det ettermonteres termostat / spareplugg på eksisterende ovn. Dersom mange ovner skiftes ut bør det vurderes et system hvor temperatur og tidsinnstillinger i ulike rom i boligen styres fra en sentral enhet.



Om grunnlaget for energimerket

Enova er ansvarlig for energimerkeordningen. Energimerket beregnes på grunnlag av oppgitte opplysninger om boligen. For informasjon som ikke er oppgitt, brukes typiske standardverdier for den aktuelle bygningstypen fra tidsperioden den ble bygd i. Beregningsmetodene for energikarakteren baserer seg på NS 3031.

<https://www.enova.no/energimerking>



Spørsmål om energiattesten

Spørsmål om energiattesten, energimerkeordningen eller gjennomføring av energieffektivisering og tilskuddsordninger kan rettes til Enova Svarer.

For ytterligere råd og veiledning om effektiv energibruk se våre nettsider.

<https://www.enova.no>

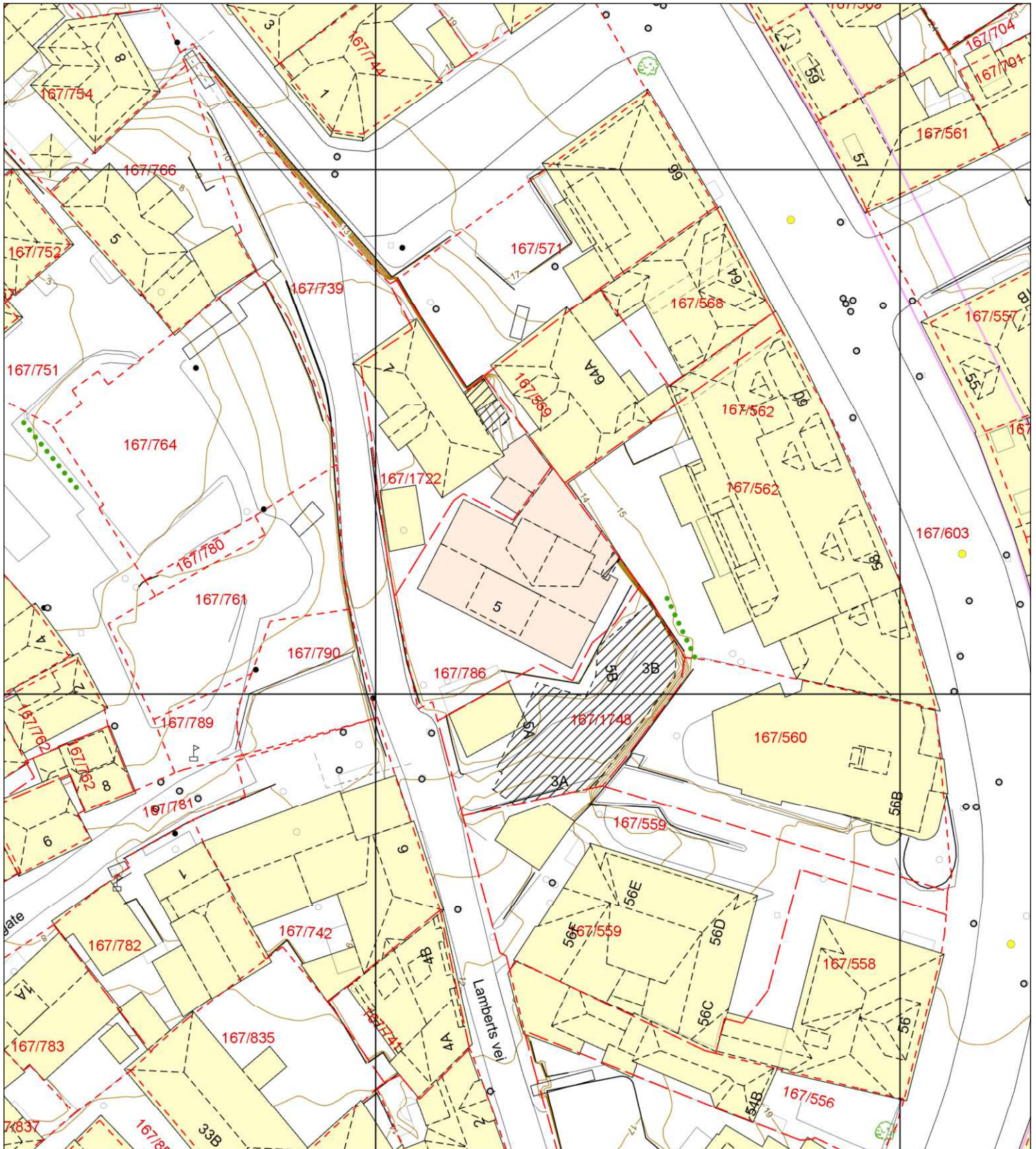


Basiskart

Byrådsavdeling for klima, miljø og byutvikling
Plan- og bygningsetaten
Målestokk v/A4: 1:500
Dato: 08.12.2025

BERGEN
KOMMUNE

Gnr/Bnr/Fnr/Snr: 167/786/0/4
Adresse: Skutevikens tverrgate 5, 5032 BERGEN



- | | | | |
|------------------------------------|------------------------------------|----------------------|--------------|
| —•—•— Eiendomsgrense - sikker | - - - - - Registrert tiltak anlegg | ⊗ Allé | • Mast |
| - - - - - Eiendomsgrense - usikker | □ Kulturminne | ••••• Hekk | ⚡ Skap |
| ■ Bygning | - - - - - Gangveg og sti | • EL belysningspunkt | — Høydekurve |
| ▨ Registrert tiltak bygg | - - - - - Traktorveg | ⚡ EL Nettstasjon | △ Fastmerker |
| 66 Fredet bygg | ⊗ InnmåltTre | ○ Ledning kum | |



BERGEN
KOMMUNE

PLANINFORMASJON

Byrådsavdeling for klima, miljø og byutvikling

Plan- og bygningsetaten

Planinformasjon for gnr/bnr 167/786/0/0

Utlistet 08. desember 2025

Om rapporten

Opplysningene er fremkommet etter en teknisk analyse av kartdataene der eiendommens utstrekning er sammenholdt med ulike arealplaners utstrekning (omkretser). Følgende plannivåer er testet:

- Gjeldende kommuneplans arealdel inkl. kommunedelplaner og kommunedelplaner under arbeid
- Reguleringsplaner i vertikalnivå 'under grunnen', 'på grunnen', 'over grunnen' og 'på bunnen'
- Reguleringsplaner under arbeid

I den grad vektoriserte (geometriske) arealformålsflater, hensynsoner, båndlegginger og restriksjoner eksisterer blant kartdataene er også disse testet og kvantifisert på eiendommen.

I tillegg til overnevnte testes eiendommens beliggenhet i forhold til noen aktuelle planrelaterte temaer som område for midlertidig tiltaksforbud og ulike typer støysoner. Videre testes også forekomster av gjeldende planer og planer under arbeid, samt godkjente tiltak (byggesaker) som ligger nærmere enn 100 meter fra eiendommens yttergrenser.

Mer informasjon om angitte planer som berører eiendommen kan hentes i Bergen kommunes [digitale planregister](#).

Informasjon om plan- og byggesaker knyttet til eiendommen er tilgjengelig i kommunens nettbaserte [saksinnsynsløsning](#).

For øvrig er det lagt hyperkoblinger på arealplan-id'er (plannumre) og saksnumre for med dette kunne foreta direkteoppslag i nevnte informasjonssystemer.

Forklaring plantype

- 20 - Kommuneplanens arealdel
- 21 - Kommunedelplan
- 22 - Mindre endring av kommune(del)plan
- 30 - Eldre reguleringsplan
- 31 - Mindre reguleringsendring
- 32 - Bebyggelsesplan iht. reguleringsplan (PBL 1985)
- 33 - Bebyggelsesplan iht. kommuneplanens arealdel (PBL 1985)
- 34 - Områderegulering
- 35 - Detaljregulering

Forklaring planstatus

- 0 - Kun opprettet sak (foreløpig ikke annonsert)
- 1 - Planlegging igangsatt
- 2 - Planforslag
- 3 - Endelig vedtatt arealplan
- 4 - Opphevet
- 5 - Utgått/erstattet
- 6 - Vedtatt plan med utsatt rettsvirkning
- 8 - Overstyrt
- 9 - Avvist
- 10 - Uaktuell/trukket

Påliteligheten av analyseresultatene henger nøye sammen med eiendommens oppmålingskvalitet. Av denne grunn er utvalgt matrikkelinformasjon om eiendommen oppgitt innledningsvis. Legg her spesielt merke til *arealkvalitet* og eventuelle *arealmerknader* knyttet til eiendomsteig(ene). Mer informasjon om eiendommen i Kartverkets innsynsløsning [Se eiendom](#).

I tilfelle matrikkelenheten er part i et jordsameie (brukssameie) med andre matrikkelenheter eller matrikkelenheten har felles teig med annen matrikkelenhet, inngår arealet av felles teig(er) i analysen. Dersom matrikkelenheten er registrert som eier av del av annen matrikkelenhet (ikke jordsameie/brukssameie), inngår imidlertid ikke arealet av teig(er) til det registrerte realsameiet i beregningen.

Eiendommens teiger beskrevet i Matrikkelen

Teigid	Type	Snr	Hovedteig	Beregnet areal	Arealkvalitet	Arealmerkнад	Inngår i rapporten
261224834	Grunneiendom	0	Ja	332,9 m ²	Usikker	-	Ja

Dekningsgrad refereres her til prosentvis geometrisk dekning av eiendommen. I enkelte tilfeller vil også arealplaner som kun tangerer eiendommen vises i utlistingen.

Reguleringsplaner på grunnen

PlanID	Plantype	Plannavn	Status	Ikrafttrådt	Saksnr	Dekningsgrad
5810000	30	BERGENHUS. SKUTEVIKEN	3 - Endelig vedtatt arealplan	25.04.1988	190001197	100,0 %

Reguleringsformål (Reguleringsplaner på grunnen)

PlanID	Reguleringsformål	Dekningsgrad
5810000	110 - Boliger	100,0 %

Begrensninger (Reguleringsplaner på grunnen)

PlanID	Reguleringsformål	Dekningsgrad
5810000	660 - Bevaringsområder	100,0 %

Planendringer relatert/muligens relatert aktuell eiendom

PlanID	Plantype	Plannavn	Saksnr	Ikrafttrådt
5810002	31	BERGENHUS. GNR 167 BNR 839, SKUTEVIKSVEIEN 27, TILLEGGSAREAL	190930268	08.10.1990

OBS! Flere planendringer kan ev. også ha relevans til eiendommen, - sjekk punktrepresentasjon i kartet og planarkivsystem

Reguleringsplaner under arbeid

PlanID	Plantype	Plannavn	Saksnr	Dekningsgrad
71720000	35	Bergenhus, Bybanen, Delstrekning Kaigaten - Sandviken	202416958	100,0 %

Kommuneplan

PlanID	Plannavn	Ikrafttrådt	Dekningsgrad
65270000	KOMMUNEPLANENS AREALDEL 2018	19.06.2019	100,0 %

Arealformål i kommuneplanen

PlanID	Arealstatus	Arealformål	Beskrivelse	Områdenavn	Dekningsgrad
65270000	1 - Nåværende	1130 - Sentrumsformål	Byfortettingssone	BY1	100,0 %

Hensynssoner Angitt hensyn - kulturmiljø i kommuneplanen

PlanID	Hensynssonetype	Hensynssonenavn	Beskrivelse	Dekningsgrad
65270000	KpAngittHensynSone	H570_2	Skuteviken	100,0 %
65270000	KpAngittHensynSone	H570_7	Historisk sentrum	100,0 %

Hensynssoner Båndlegging i kommuneplanen

PlanID	Hensynssonetype	Hensynssonenavn	Beskrivelse	Dekningsgrad
65270000	KpBåndleggingSone	H730_1	Båndlagt etter lov om kulturminner	100,0 %

Hensynssoner Faresone i kommuneplanen

PlanID	Hensynssonetype	Hensynssonenavn	Beskrivelse	Dekningsgrad
65270000	KpFareSone	H390_3	Brannsmitte	100,0 %

Bestemmelsesområder i kommuneplanen

PlanID	Bestemmelseområde	Bestemmelsehjemmel	Dekningsgrad
65270000	#4	5 - Byggegrense, utb.volum, funksjonskrav	100,0 %

Temakart blågrønne strukturer

[Temakart sammenhengende blågrønne strukturer](#)

Kommunedelplan(er)

PlanID	Plannavn	Status	Ikrafttrådt	Dekningsgrad
15750000	BERGENHUS. KDP SANDVIKEN - FJELLSIDEN NORD	3 - Endelig vedtatt arealplan	19.02.2001	100,0 %

Arealformål i kommunedelplan

PlanID	Arealstatus	Arealformål	Dekningsgrad
15750000	1 - Nåværende	110 - Boligområder	99,8 %
15750000	1 - Nåværende	610 - Veiareal	0,2 %
15750000	1 - Nåværende	190 - Annet byggeområde	< 0,1 % (0,0 m²)

Restriksjonsområder i kommunedelplan

PlanID	Restriksjonstype	Dekningsgrad
15750000	149 - Område unntatt fra rettsvirkning	99,7 %

Planer i nærheten av eiendommen

PlanID	Plantype	Plannavn	Planstatus	Saksnr
71740000	20	Kommuneplanens arealdel KPA 2027	1	202417461
65790000	35	BERGENHUS. BYBANEN FRA SENTRUM TIL ÅSANE, HOVEDSYKKELRUTE FESTNINGKAIEN - SANDVIKSVEIEN	3	202220560
15780000	21	BERGENHUS. KPD SENTRUM	3	202315142
5810100	30	BERGENHUS. GNR 167 BNR 765, SKUTEVIKEN, BØKKERGATEN 4	3	190930257
5810001	31	BERGENHUS. SKUTEVIKEN, GATETUN	3	190130013
62380000	35	BERGENHUS. GNR 167 BNR 831 MFL., SKUTEVIKSVEIEN	3	200907154
5380000	30	BERGENHUS. STØLEN/LADEGÅRDEN/ROTHAUGEN	3	190710745
71730000	35	Bergenhus, Hovedsykkelrute Christies gate - Sandviken	1	202416959
65800000	35	BERGENHUS. BYBANEN FRA SENTRUM TIL ÅSANE, DELSTREKNING 1, KAIGATEN-SANDBROGATEN	3	202220561
5380300	30	BERGENHUS. STØLEN - LADEGÅRDEN - ROTHAUGEN, KVARTAL 5	3	190830173
71660000	35	Bergenhus. Gnr. 167, bnr. 399 mfl., Sandviken mobilitetspunkt	1	202317345
5380100	30	BERGENHUS. NYE SANDVIKSVEIEN 69A-H	3	190000834
65810000	34	BERGENHUS. BYBANEN FRA SENTRUM TIL ÅSANE, DELSTREKNING 2, SANDBROGATEN-EIDSVÅGTUNNELEN	3	202220562
-	35	Bergenhus, Gnr. 167 Bnr. 1732, Rothaugen parkeringsanlegg	5	201913774

Godkjente tiltak i nærheten av eiendommen

Eiendom	Bygningsnr	Endring	Bygningstype	Status	Dato	Saksnr
167/1748	300645236	-	Andre småhus m/3 boliger el fl	Igangsettingstillatelse	16.09.2020	201519694
167/803	139316517-1	Ombygging	Store sammenb. boligbygg på 3 og 4 etg.	Igangsettingstillatelse	12.11.2025	202515092
167/1722	139316363-4	Tilbygg	Andre småhus m/3 boliger el fl	Igangsettingstillatelse	24.06.2025	202317516
167/689	139315537-1	Ombygging	Store sammenb. boligbygg på 3 og 4 etg.	Igangsettingstillatelse	04.04.2025	202417571
167/702	139315642-1	Påbygg	Stort frittliggende boligbygg på 5 etg. el. mer	Rammetillatelse	12.11.2025	202415329
167/588	139314859-1	Tilbygg	Store sammenb. boligbygg på 3 og 4 etg.	Igangsettingstillatelse	11.03.2024	202317092
167/589	139314867-1	Påbygg	Store sammenb. boligbygg på 3 og 4 etg.	Rammetillatelse	14.08.2024	202412745

Andre opplysninger

Skrevet ut 08. desember 2025



Planinformasjon

Opplysningene er gitt etter de dokumenter som finnes i vårt arkiv med direkte betydning for eiendommen og gir ingen garanti med hensyn til fremtidige planer.

Denne informasjonen ikke er uttømmende, og at det gjøres oppmerksom på at det kan være feil i datagrunnlaget. Noen plankart er av eldre kvalitet med dårlig oppløsning og de inneholder heller ikke tegnforklaring til fargebruken. For å unngå feiltolkning bør det for nærmere oppklaring tas kontakt med seksjon for GIS og plandata ved Plan- og bygningsetaten.

Plannivåene

De etterfølgende plannivåene vedtas av Bergen bystyre, kun reguleringsplan gir rettsvirkning til ekspropriasjon, med virkning i 10 år regnet fra kunngjøring av bystyrets vedtak.

Kommuneplan

Kommuneplanens areadel er et virkemiddel for å sikre at arealbruken i kommunen bidrar til å nå de mål som blir vedtatt for kommunens utvikling. Arealdelen brukes for å vise områder der kommunen ønsker en spesiell planinnsats på kommunedelplan- og detaljplannivå, og til å illustrere arealer som er viktige å forvalte på bestemte måter.

Arealdelen inngår i kommuneplanens langsiktige del. Den skal ta utgangspunkt i kommuneplanens overordnede retningslinjer for den fysiske, økonomiske, sosiale og kulturelle utviklingen i kommunen. Arealdelen skal samtidig legges til grunn for og sikre gjennomføringen av de nasjonale og regionale retningslinjene for arealpolitikken.

Kommuneplanens arealdel er rettslige bindende for alle arbeid og tiltak som omfattes av Plan- og bygningsloven. Det betyr at grunneiere, rettighetshavere og myndighetene er juridisk bundet av planen. Kommuneplanen skal opp til kommunestyret til vurdering i gjennomsnitt hvert fjerde år. *Kommuneplanens arealdel 2018 - 2030, KPA 2018. Arealplan-ID 65270000* ble vedtatt i Bergen bystyre onsdag 19.juni 2019.

Les mer her: <https://www.bergen.kommune.no/hvaskjer/tema/kommuneplanens-arealdel-2018>

Kommunedelplan

Kommunedelplanene er en del av kommuneplanens arealdel, men kan for eksempel være en mer detaljert utdyping for et geografisk område som tettsted, kystsonen eller et bestemt tema med tilhørende kartdel med bestemmelser. En kommunedelplans arealdel har formelt samme innhold, behandlingsform og rettsvirkning som en kommuneplan. I likhet med arealdelen for hele kommunen består den geografiske kommunedelplanen av kart og bestemmelser med tilhørende planbeskrivelse.

Reguleringsplan

Hensikten med reguleringsplan, er å fastsette mer i detalj hvordan grunnen innenfor planens begrensingslinje skal nyttes eller vernes. Reguleringsplan er også i mange tilfeller nødvendig rettsgrunnlag for gjennomføring av tiltak og utbygging, herunder ved eventuell ekspropriasjon. Reguleringsplan består av ett eller flere kart med eventuelle tilhørende bestemmelser.

Planen kan inneholde ett eller flere hoved- og/eller underformål, hver for seg eller i kombinasjon, eventuelt i rekkefølge.

Planen gjelder på ubestemt tid inntil den blir endret eller opphevet. Imidlertid kan ny arealdel til kommuneplan sette rettsvirkningene av reguleringsplanen helt eller delvis til side.

En reguleringsplan vil virke fremover i tid slik at den bare fanger opp nye tiltak og ny/endret bruk av arealer.



BERGEN
KOMMUNE

Reguleringsplan på grunnen - oversikt

Byrådsavdeling for klima, miljø og byutvikling

Plan- og bygningsetaten

Målestokk: 1:1000

Dato: 08.12.2025

Gnr/Bnr/Fnr: 167/786/0/0

Adresse: Skutevikens tverrgate 5



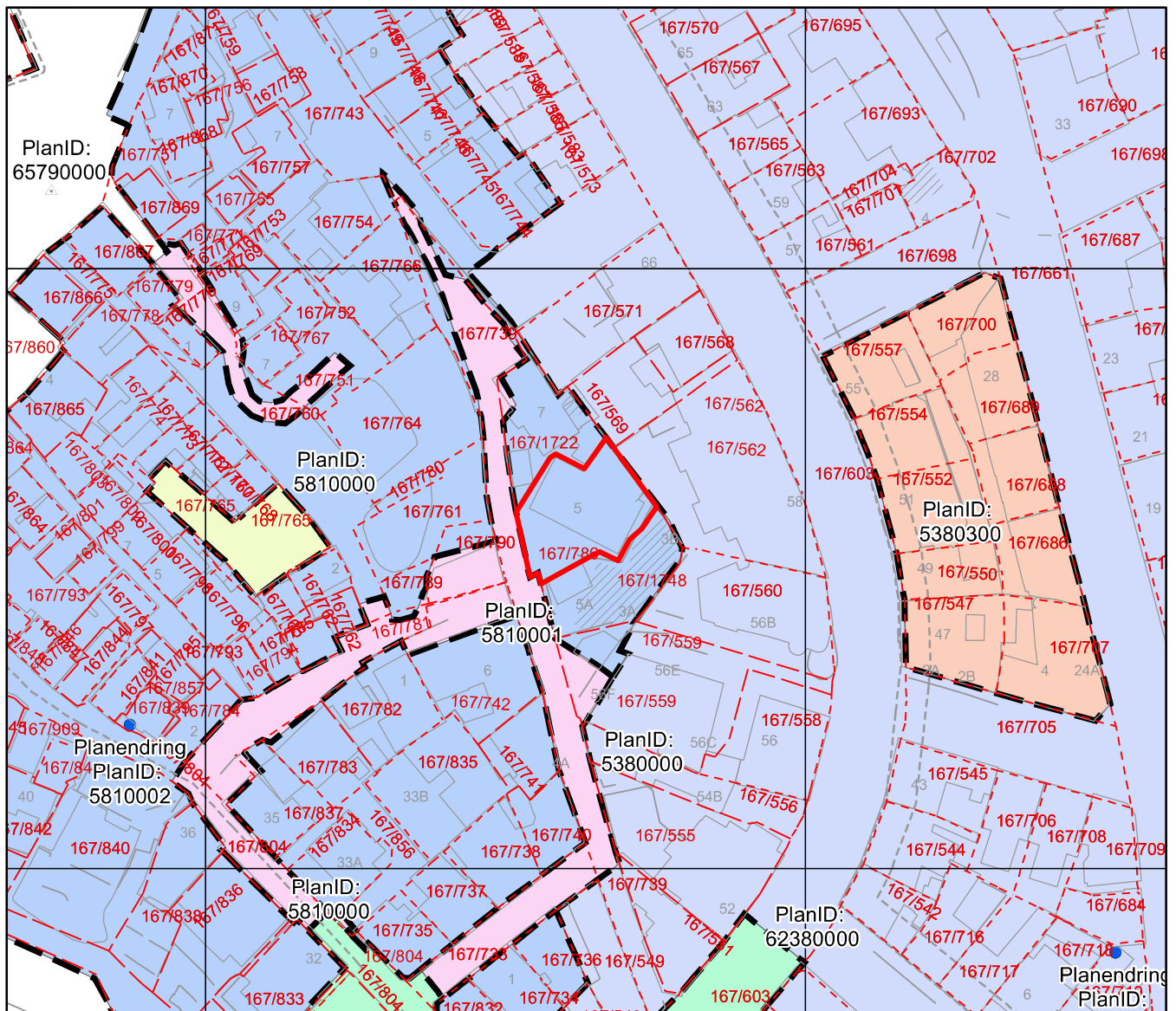
Dette kartet gir en oversikt over planområdene til de reguleringsplanene som berører eiendommen på grunnen. Mer detaljert informasjon om den enkelte plan finner du på de neste sidene i denne rapporten. Kartene viser status ved produksjonsdato. For fullstendig, og oppdatert, oversikt over gjeldene plansituasjon søk på eiendommen i vårt planregister <https://www.arealplaner.no/bergen4601>

Følgende reguleringsplaner på grunnen berører eiendommen:

5380000, 5810000, 5810001

OBS! En eller flere reguleringsendringer berører planen. Se planrapport for utfyllende informasjon

Eiendomsmerking





Reguleringsplan på grunnen



Byrådsavdeling for klima, miljø og byutvikling

Plan- og bygningsetaten

Målestokk: 1:1000

Gnr/Bnr/Fnr: 167/786/0/0

Dato: 08.12.2025

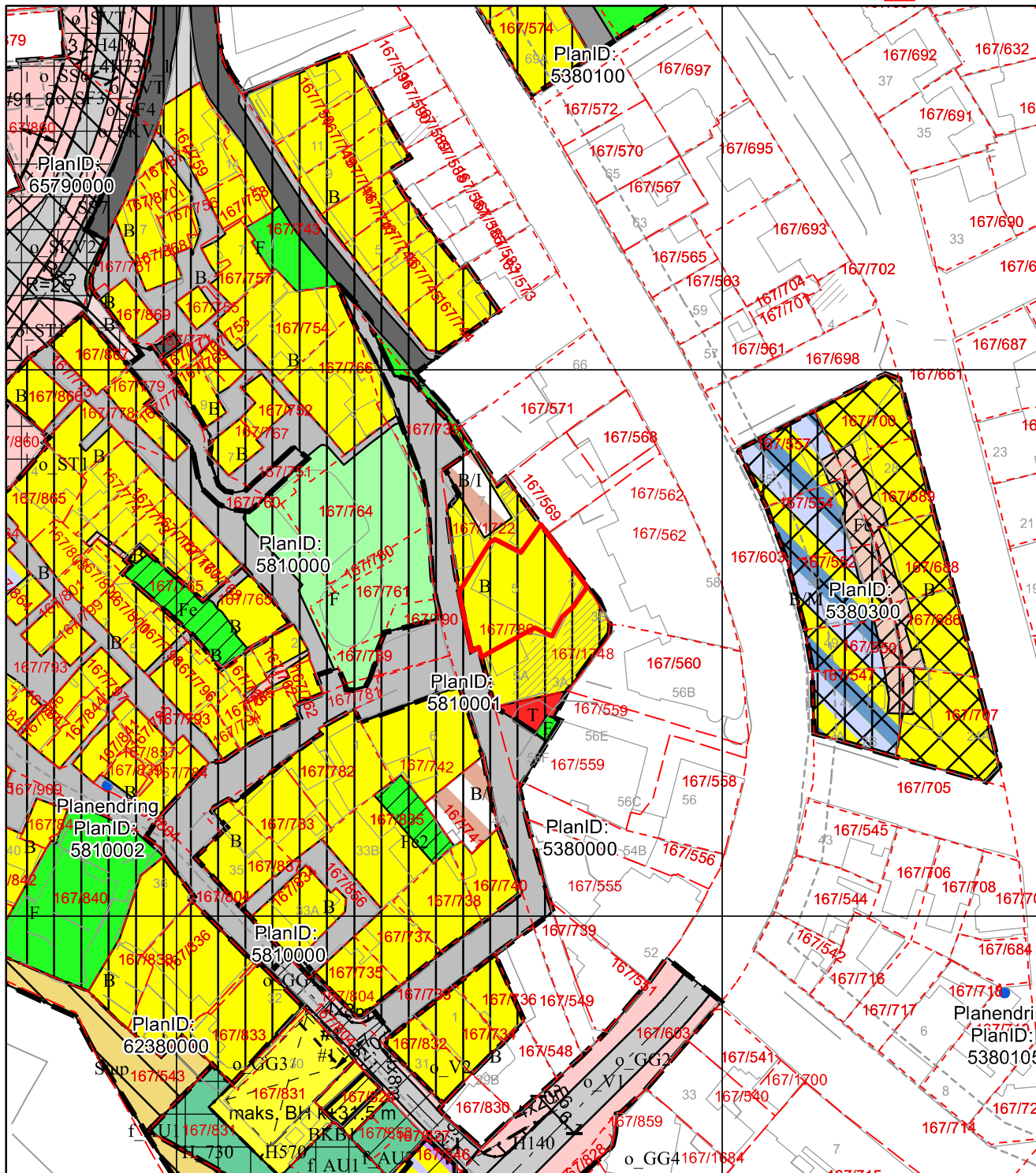
Adresse: Skutevikens tverrgate 5

BERGEN KOMMUNE

OBS! En eller flere reguleringsendringer berører planen. Se planrapport for utfyllende informasjon

For fullstendig oversikt over gjeldende plansituasjon, se <https://www.arealplaner.no/bergen4601>

Eiendomsmarkering



Tegnforklaring for reguleringsplan på grunnen

- Planendring

Punktmarkeringer

- ↔ 1242 - Avkjørsel

Juridisklinje

- ⚡ 1210 - Bygg, kulturm. m.m. som skal bevares
- ↗ ↘ 1211 - Byggegrense
- ↗ ↘ ↖ ↙ 1215 - Bebyggelse som forutsettes fjernet
- ↗ ↘ 1221 - Regulert senterlinje
- ↗ ↘ 1222 - Frisiktlinje
- ⋯ 1226 - Regulert fotgjengerfelt
- ⚡ 1259 - Måle- og avstandslinje

Bestemmelsegrense

- ↗ ↘ ↖ ↙ Avgrensning skriftlig bestemmelse

Midlertidig bygg og anlegg grense

- ↗ ↘ ↖ ↙ Midlertidig bygg og anlegg grense

Begrensningsgrense gammel lov

- ↗ ↘ Reguleringsplan bevaringsgrense
- ↗ ↘ Reguleringsplan fornyelsesgrense

Hensynssonegrense

- ↗ ↘ ↖ ↙ Reguleringsplan hensynssonegrense

Bestemmelseområde

Andre bestemmelsehjemler

Begrensningsområde gammel lov

- ↗ ↘ 590 - Særskilt angitt fare
- || 660 - Bevaringsområder
- ⋈ 800 - Fornyelsesområder

Hensynssoner PBL §12-6

- ↗ ↘ Angitthensynsone
- ⊥ Båndleggingsone
- ↗ ↘ Infrastruktursone
- ↗ ↘ Sikringsone

Plangrense

- ↗ ↘ Reguleringsplanomriss

Formålsgrense

- ↗ ↘ Reguleringsplan formålsgrense

Reguleringsformål §25 eldre PBL

- Områder for boliger m/tilhørende anlegg
- Område for offentlig bebyggelse (stat, fylkeskommune, kommune)
- Kjørevei
- Annen veggrunn
- Gang- / sykkelveg
- Gatetun
- Annet trafikkområde
- Park
- Anlegg for lek
- Annet friområde
- Annet spesialområde
- FELLESOMRÅDER
- Felles lekeareal for barn
- Annet fellesareal for flere eiendommer
- Bolig / Forretning
- Bolig / Forretning / Kontor
- Annet kombinert formål

Arealformål PBL §12-5

Bebyggelse og anlegg (Pbl 12-5 nr. 1)

- 1112 - Boligbeb. - konsentrert småhusbebyggelse
- 1113 - Boligbeb. - blokkbebyggelse
- 1690 - Annet uteoppholdsareal
- 1802 - Bolig, forretning, kontor

Samferdselsanlegg og teknisk infrastruktur (Pbl 12-5 nr. 2)

- 2011 - Kjøreveg
- 2012 - Gate med fortau
- 2013 - Torg
- 2014 - Gatetun
- 2016 - Gangveg, -areal, gågate
- 2017 - Sykkelveg, -felt
- 2018 - Annen veggrunn, tekn. anl.
- 2019 - Annen veggrunn, grøntareal



Reguleringsplan på grunnen

Arealplan-ID: 5380000

Byrådsavdeling for klima, miljø og byutvikling

Plan- og bygningsetaten

Målestokk: 1:1000

Dato: 08.12.2025

Gnr/Bnr/Fnr: 167/786/0/0

Adresse: Skutevikens tverrgate 5

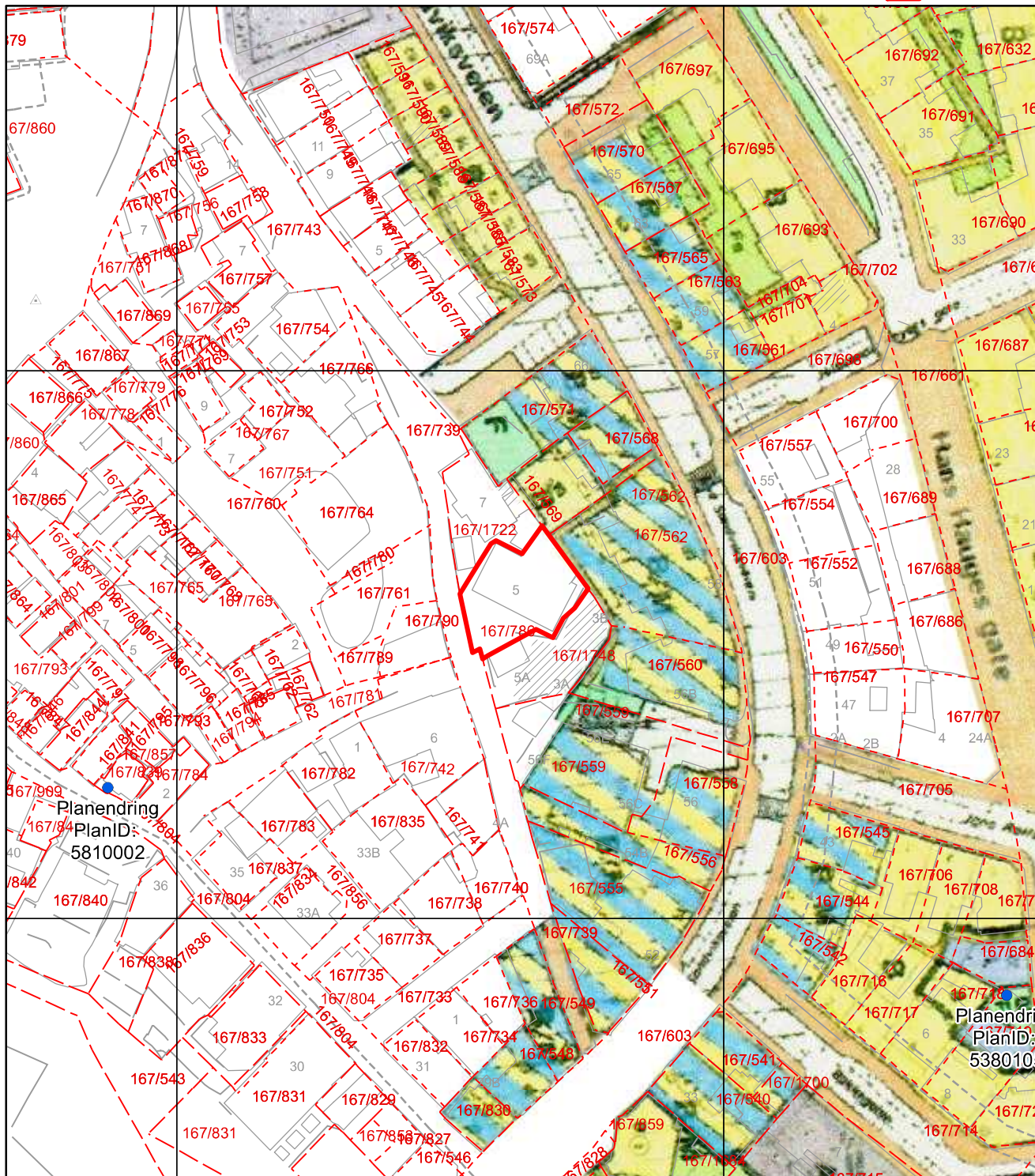


BERGEN KOMMUNE

OBS! En eller flere reguleringsendringer berører planen. Se planrapport for utfyllende informasjon

For fullstendig oversikt over gjeldende plansituasjon, se <https://www.arealplaner.no/bergen4601>

Eiendomsmarkering



REGULERINGSPLAN

BL 25 REGULERINGSMÅL

BYGGEOMRÅDER

-  boliger
-  forretning, kontor
-  industri
-  offentlig bygning
-  almenyttig formål
-  bolig/forretning

TRAFIKKOMRÅDER

-  kjørevei / parkering
-  gangvei / ferdevei

FAREOMRÅDER

-  stup


FRIMRÅDER

-  park / leksplass

SPECIALOMRÅDER

-  beveringsområder









FELLESOMRÅDER

-  felles lekneområde
-  felles gjennomgang / renningsvei
-  felles avkjørsel / parkering

FORNYELSEOMRÅDER

- 15.38.01.00 endringane

STREKSYMBOLER M.V

-  planens begrensning
-  grense for reg. formål
-  byggegrense
-  ny bygning
-  bygn som foreslås revet
-  stasjon
-  største tillatte gesimshøyde
-  parkering i underetasje

REGULERINGSENDRINGER

PLAN NR	TITTEL	BYGN RÅD	SYSTYRE
15.38.01.00	Nye Sandviksvei 69a-b	09.09.1986	27.10.1986
15.38.01.05	Mans Haugesgt 22 m m	12.08.1986	
15.38.00.03	Baglergaten 1-5 m m	10.11.1987	
15.38.01.01	Mans Haugesgt la	22.10.1987	
15.38.01.02	Reipslagergaten 1-5	24.11.1987	
15.38.01.03	Ladegårdsåsen 32 m m	06.11.1987	
15.38.01.04	Del av Skutevikvei 23 m m	10.06.1988	
15.38.01.06	Krysset Nye Sandviksvei/Helgesensgt	29.06.1988	

* Fullmaktstevende

REGULERINGSPLAN:

BERGEN SENTRUM -
STØLEN- LADEGÅRDEN -
ROTHAUGEN

LAGSBEREDELING P.L.G. BYGNINGSLOVEN



KOMMUNALAVDELING
TEKNISK UTBYGGING
AREALPLANAVDELING



BERGEN
KOMMUNE

Kommuneplanens arealdel

Byrådsavdeling for klima, miljø og byutvikling

Plan- og bygningsetaten

Målestokk: 1:1000

Dato: 08.12.2025


Arealplan-ID: 65270000


Gnr/Bnr/Fnr: 167/786/0/0

Adresse: Skutevikens tverrgate 5













For fullstendig oversikt over gjeldende plansituasjon, se <https://www.arealplaner.no/bergen4601>

 Eiendomsmarkering (1)



Tegnforklaring for kommuneplan

	Arealformålgrense	KPA2018 Arealformål	
	Angittthensyn kulturmiljø		Byfortettingssone
	Båndleggingsone		Grønnstruktur
	Faresone		
	Infrastruktursone		
	Støysone grønn		
	Støysone gul		
	Støysone rød		



BERGEN
KOMMUNE

Kommunedelplan

Byrådsavdeling for klima, miljø og byutvikling

Plan- og bygningsetaten

Målestokk: 1:1000

Dato: 08.12.2025

Arealplan-ID: 15750000

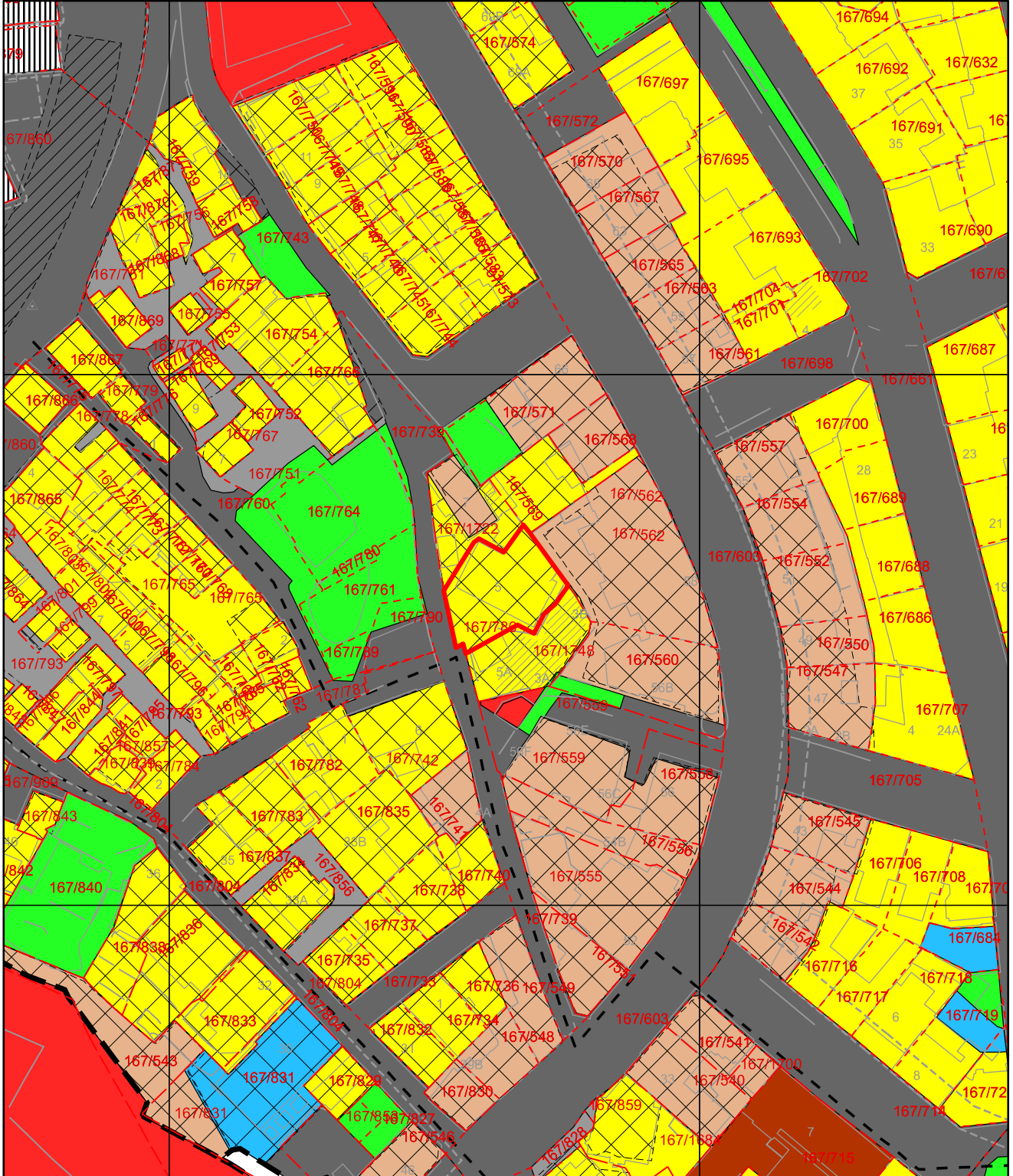
Gnr/Bnr/Fnr: 167/786/0/0

Adresse: Skutevikens tverrgate 5



















For fullstendig oversikt over gjeldende plansituasjon, se <https://www.arealplaner.no/bergen4601>

Eiendomsmarkering (1)



Tegnforklaring for kommunedelplan

	Kommunedelplangrense	KDP Arealbruk-PBL1985	
	Hovedturveg, fremtidig		Boligområde (N)
	Hovedturveg, nåværende		Erverv (N)
	Grense for restriksjonsområde		Offentlig bebyggelse (N)
	Arealformålgrense		Bygninger, allmennyttig (N)
	Unntatt rettsvirkning		Friområde (N)
	Andre restriksjoner		Annet byggeområde (N)
			Område båndlagt, lov om kulturminner (N)
			Vegareal (N)
			Gang- og sykkelareal (N)

Vedtekter for Sameiet i Skutevikens Tverrgate nr 5.

Disse vedtektene erstatter vedtak fra Sameier møte 23.05.2018 for Skutevikens Tverrgate nr 5.

§ 1 – Sameiets navn og adresse

Sameiets navn er **Sameiet Skutevikenes Tverrgate nr 5**, med organisasjonsnummer 921082290 Bergen, Gnr:167, Bnr:786.

§ 2 – Formål

Sameiets formål er å ivareta sameiernes felles interesser knyttet til eiendommen, herunder drift, vedlikehold og forvaltning av fellesarealer og fellesanlegg.

§ 3 – Sameiets eiendom

Sameiet består av eiendommen Gnr:167, Bnr:786, med fem seksjoner. Seksjonene er selveiende boenheter, med tilhørende ideell andel av fellesarealer.

§ 4 – Felleskostnader

Felleskostnader fordeles mellom seksjonene i henhold til seksjonenes sameiebrøk slik denne fremgår av seksjoneringsbegjæringen.

Seksjon	Eierbrøk
1	22,30 %
2	14.30 %
3	23.80 %
4	14.20 %
5	25.30 %

Styret fastsetter månedlig innbetaling av felleskostnader.

§ 5 – Vedlikehold

- Den enkelte seksjonseier har ansvaret for innvendig vedlikehold av egen seksjon samt evt innbo forsikring.
- Sameiet har ansvar for vedlikehold av fellesarealer, yttervegger, tak, bærende konstruksjoner og tekniske fellesanlegg samt forsikring av bygg.

§ 6 – Styre

Sameiet skal ha et styre bestående av alle seksjonseiere. Leder og kasserer blir valgt av sameiermøtet.

Styret representerer sameiet utad, og har ansvar for daglig drift og gjennomføring av vedtak.

§ 7 – Sameiermøtet

- Sameiermøtet er sameiets øverste organ.
- Ordinært sameiermøte holdes én gang i året innen 1 mai.
- Ekstraordinært møte kan innkalles av styret eller minst to sameiere som til sammen har minst 1/10 av stemmene.
- Hver seksjon har én stemme på møtet.
- Vedtak fattes med simpelt flertall, med unntak av saker som krever kvalifisert flertall etter eierseksjonsloven.

§ 8 – Husordensregler

- Ytterporten skal være låst mellom kl 19.00 om kvelden og kl 07.00 neste morgen.
- Det skal være ro i sameiet fra kl 23.00 hver kveld fra søndag til torsdag. Fra fredag til lørdag settes dette til kl 24.00.
- Sameiermøtet kan vedta reviderte husordensregler for å sikre ro, orden og godt naboskap.

§ 9 – Utleie

Seksjonseier kan leie ut leilighetene. Ved langtidsutleie plikter seksjonseier og informere resten av sameiet om hvem som leier og hvor lenge seksjonen er leid ut. Korttidsutleie av hele boligseksjonen i mer enn 90 døgn årlig er ikke tillatt. Med korttidsutleie menes utleie i inntil 30 døgn sammenhengende.

§ 9 – Mislighold

Unnlater en seksjonseier å betale felleskostnader eller overholder sine plikter, kan styret iverksette tiltak i samsvar med eierseksjonsloven, herunder rett til inndrivelse eller tvangssalg.

§ 10 – Endring av vedtekter

Endring av vedtektene krever 2/3 flertall på sameiermøtet.

§ 11 – Lovvalg

For forhold som ikke er regulert av disse vedtektene, gjelder bestemmelsene i eierseksjonsloven.

Bergen 27.08.2025

Nabolagsprofil

Skutevikens tverrgate 5 - Nabolaget Ladegården/Skuteviken - vurdert av 159 lokalkjente

Nabolaget spesielt anbefalt for

- Studenter
- Enslige
- Etablerere



Offentlig transport

Skuteviksveien Linje 18	2 min	0.1 km
Bradbenken kai Linje BEF	7 min	0.6 km
Norges Fiskerimuseum Linje BEF	11 min	0.9 km
Byparken Linje 1, 2	18 min	1.4 km
Olav Kyrres gate/Festplassen Buss, trikk	18 min	1.5 km

Skoler

Krohnengen skole (1-7 kl.) 381 elever, 27 klasser	8 min	0.5 km
Christi Krybbe Skoler (1-7 kl.) 172 elever, 14 klasser	9 min	0.7 km
St Paul skole (1-10 kl.) 325 elever, 26 klasser	23 min	1.8 km
Rothaugen skole (8-10 kl.) 593 elever, 38 klasser	5 min	0.3 km
Danielsen ungdomsskole Bergen (8-10 kl.) 270 elever, 18 klasser	18 min	1.4 km
Bergen katedralskole 465 elever, 18 klasser	15 min	1.2 km
Danielsen videregående skole 520 elever, 20 klasser	15 min	1.2 km



Opplevd trygghet

Veldig trygt 77/100



Kvalitet på skolene

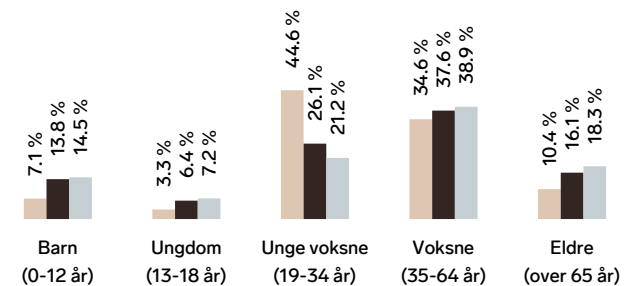
Bra 74/100



Naboskapet

Høflige 55/100

Aldersfordeling



Område	Personer	Husholdninger
Ladegården/Skuteviken	1541	1141
Bergen	265 933	136 695
Norge	5 425 412	2 654 586



Barnehager

Ladegården barnehage (1-5 år) 85 barn	4 min	0.2 km
Sandviken barnehage (1-5 år) 30 barn	8 min	0.6 km
Mulesvingen barnehage (0-5 år) 62 barn	13 min	0.8 km

Dagligvare


Kiwi Birkebeinersenteret	5 min	
Meny Støletorget Post i butikk, PostNord	6 min	0.4 km

Primære transportmidler









-  1. Gående
-  2. Buss
-  3. Egen bil

 **Turmulighetene**
Nærhet til skog og mark 96/100

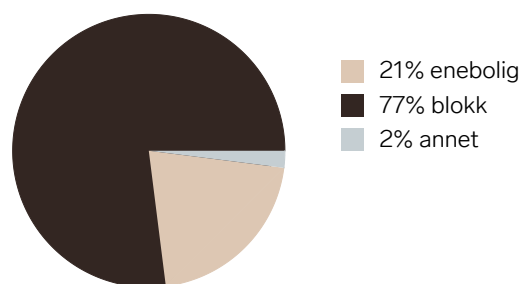
 **Kollektivtilbud**
Veldig bra 89/100

 **Kvalitet på barnehagene**
Veldig bra 82/100

Sport

-  Rothaugen skole 3 min 
Aktivitetshall, ballspill 0.2 km
-  Sverresborg 6 min 
Ballspill, sandvolleyball 0.4 km
-  MOVA Sandviken 4 min 
-  Norrønahallen 4 min 

Boligmasse



«Sentralt, men med koselig bebyggelse. I byen, men ikke i kjernen. Kort vei til alt, godt utvalg i nærbutikker. Estetisk tilfredsstillende.»

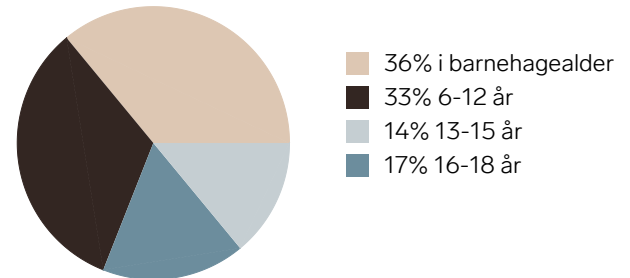
Sitat fra en lokalkjent



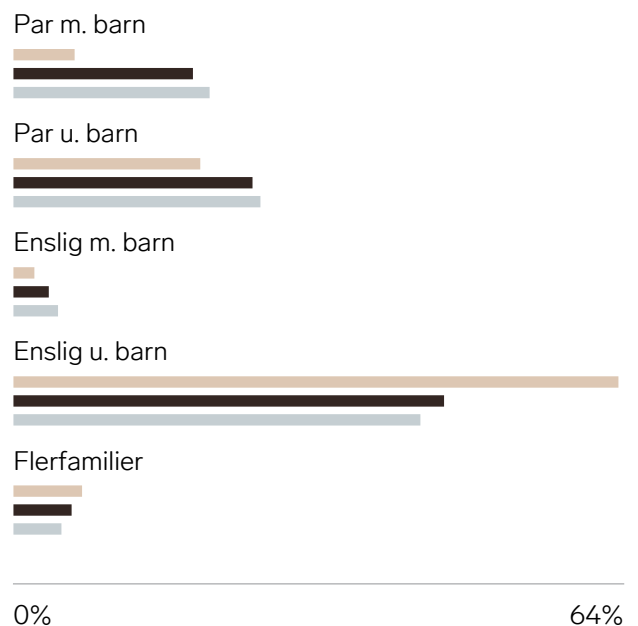
Varer/Tjenester

-  Galleriet 16 min 
-  Sandviken apotek 6 min 

Aldersfordeling barn (0-18 år)



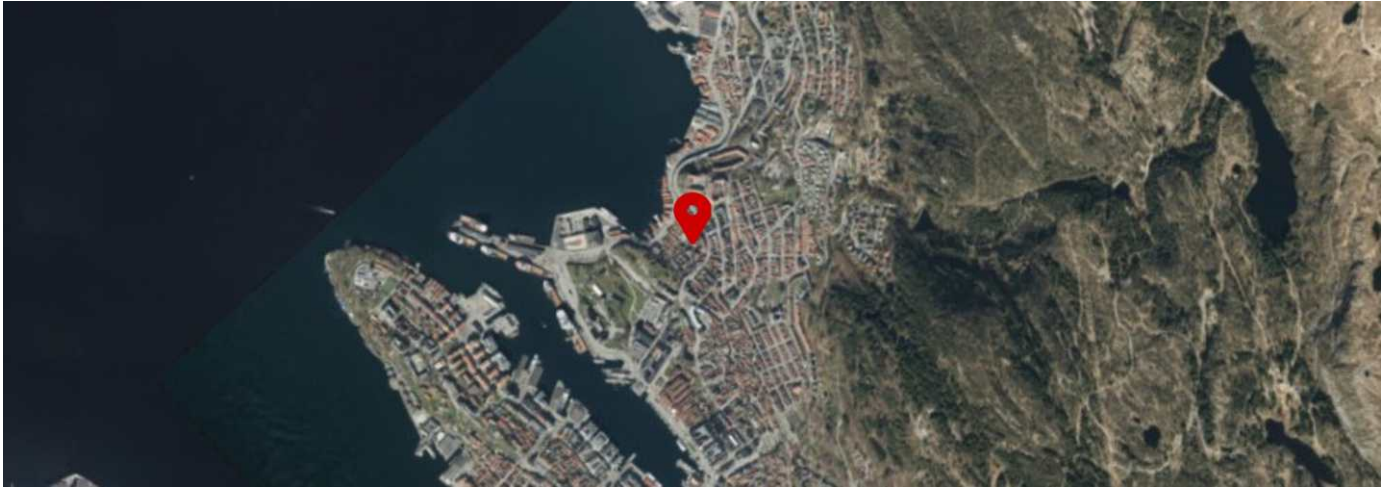
Familiesammensetning



- Ladegården/Skuteviken
- Bergen
- Norge

Sivilstand

		Norge
Gift	15%	33%
Ikke gift	75%	54%
Separert	7%	9%
Enke/Enkemann	3%	4%



Boligkjøperforsikring

Hvis din nye bolig har skjulte feil kan dette koste deg både tid og penger.

Dine fordeler

- Unngå bekymring og stress
- Spar verdifull tid
- Få advokatkostnadene dekket

Med vår boligkjøperforsikring er du i trygge hender hvis du oppdager feil eller mangler ved boligen du har kjøpt. Forsikringen gir deg tilgang på hjelp fra advokater, saksbehandlere og jurister som er spesialiserte på eiendomskjøp. De står klare til å hjelpe deg i fem år etter overtagelse – uten at du trenger å bekymre deg for egne og eventuelle idømte saksomkostninger.

Få hjelpen du trenger!

- **Når:** Du kjøper forsikringen når du kjøper en brukt bolig. Da gjelder avhendingsloven.
- **Hvor:** Hos eiendomsmegler senest ved kontraktsmøte.
- **Hvordan:** Krysses av i kjøpekontrakten. Forsikringsbevis og vilkår sendes per e-post.

Forsikringen er meglet frem av Söderberg & Partners og er plassert hos Gar-Bo Försäkring AB.

*Det tas forbehold om pris- og vilkårsendringer.


Hva koster forsikringen?

Forsikringspremien trekkes i oppgjøret.

Borettslagseiendom: kr 7 900

Seksjonert eiendom/
aksjebolig: kr 11 900

Enebolig/fritid/tomt: kr 17 900



soderbergpartners.no/eiendom

Forbrukerinformasjon:

Trygg bolighandel med nye regler fra 1. januar 2022

Her er kortversjonen av det du må vite! Reglene gjelder for boliger som selges (bud som aksepteres) fra 1. januar 2022.

Denne informasjonen er laget av forbrukerorganisasjonen Huseierne, Forbrukerrådet, Norsk takst, Norges Eiendomsmeglerforbund og EiendomNorge.

Kort om de nye reglene fra 1. januar 2022

Fra 1. januar 2022 endres reglene i avhendingsloven om kjøp og salg av brukt bolig.

Selger kan ikke ta generelle forbehold om tilstanden ved salg til forbrukerkjøpere. Boliger og fritidsboliger kan ikke selges «som den er» til forbrukere.

Det stilles da strengere krav til informasjonen fra selger. Selger må fremdeles opplyse om alle kjente forhold ved boligen, og opplysningene skal være korrekte. I tillegg bør selger innhente en ny type tilstandsrapport som vil gi kjøper mer og bedre opplysninger om boligen.

Fra 1. januar 2022 gjelder også en helt ny forskrift til avhendingsloven om tilstandsrapporter. Denne setter strenge krav til både innholdet i og utførelse av tilstandsrapporter.

Endringene i avhendingsloven og den nye forskriften skal sammen stimulere til at mer og bedre informasjon foreligger om boligene før salg. Jo mer som er avklart om tilstanden i forkant, desto mindre rom blir det for skuffelser og konflikter senere.

Det er i både selgers og kjøpers interesse at bolighandelen er så trygg som mulig. Kjøper må få vite hva han kjøper, og selger må kunne legge salget bak seg uten stor risiko for krav i etterkant.

Hovedpunkter og råd om de nye reglene:

- Selger anbefales å få laget en tilstandsrapport som oppfyller kravene i forskriften om tilstandsrapporter – en «godkjent tilstandsrapport»
- Det som er tydelig beskrevet i en slik tilstandsrapport eller andre salgsdokumenter blir kjøpers ansvar. Dette gjelder selv om kjøper ikke har lest dokumentene. Kjøper må derfor lese rapporten og alle andre salgsdokumenter godt.
- Boligen skal også vurderes ut fra blant annet type, alder og synlige tilstand. Det vil si at kjøper kan ha mindre forventninger til eldre boliger enn til nye boliger. Det kan være skader eller feil som ikke er beskrevet, men som selger likevel ikke kan holdes ansvarlig for.
- Kjøper må selv dekke tap og kostnader opp til 10 000 kroner. Dette er en slags egenandel (egenrisiko) for kjøper der selger er ansvarlig. Denne beløpsgrensen får altså bare betydning for utmåling av prisavslag eller erstatning dersom eiendommens tilstand ikke tilsvarer det som følger av avtalen.

Hva må du passe på som selger og kjøper? Les mer på neste side!



Hva må du passe på som selger?

- Gi god og riktig informasjon!
- Sørge for å dokumentere boligens tilstand med en godkjent tilstandsrapport.
- Fylle ut egenerklæringen etter beste evne. Egenerklæringen er et viktig grunnlag for den bygningskyndiges videre undersøkelser og vurderinger, og for boligselgerforsikring om du ønsker det.
- Feil eller mangelfull utfylling av egenerklæringen kan medføre ansvar for deg i form av regress eller avkortning av eventuell boligselgerforsikring.
- Lese grundig igjennom tilstandsrapporten og salgsoppgaven for å sjekke at det ikke er feil eller misforståelser. Avhendingsloven og forskriften om tilstandsrapporter krever at opplysninger skal gis i klart og tydelig språk!
- Hvis du er usikker på om noe er relevant, eller om informasjonen er tilstrekkelig, bør du ta det opp med eiendomsmegler og den bygningskyndige – før informasjonen blir publisert!
- Jo mer du opplyser, jo mindre risiko er det for at kjøper vil klage til deg etter salget. Spør hvis du lurer på noe – før informasjonen blir publisert!

Hva må du passe på som kjøper?

- Lese tilstandsrapport, eiendomsmeglers beskrivelse i salgsprospekteten og selgers egenerklæring nøye.
- Du kan ikke klage på forhold som du har fått opplysninger om i tilstandsrapporten, i salgsoppgaven eller på andre måter.
- Se på tilstandsgrad og anslått utbedringskostnad for å danne deg et bilde av hva du må regne med av kostnader og eventuelle arbeider på boligen fremover. Husk at en anslått kostnad ikke er det samme som faktisk kostnad. Merk også at anslått utbedringskostnad bare er utbedring av konkrete avvik, etter den standarden som boligen har. Oppgradering til dagens standard kan koste mer. For eksempel å bytte fra gulvbelegg til parkett eller å etterisolere for bedre energibesparelse.
- Husk: Å kjøpe en brukt bolig er ikke det samme som å kjøpe en ny bolig. Gjør en vurdering av boligens alder, tilstand og type. I en eldre bolig, kan det være avvik som ikke er beskrevet, men som du ikke kan klage på til selger.

Den viktige tilstandsrapporten

En tilstandsrapport beskriver boligens tilstand samt skader eller avvik som den bygningskyndige har funnet ved sin undersøkelse. Den bygningskyndige vurderer

boligen ut fra hva som kan forventes av en bygning på samme alder og type. Vurderingen gjøres i hovedsak opp mot hvordan det var vanlig å bygge og de reglene som gjaldt da boligen

ble oppført. Forhold som er vanlige for bygningens alder, slik som slitasje og forringelse etter normal bruk, vil sjelden være noe du som kjøper kan klage på.

Hva inneholder den nye tilstandsrapporten?

Tilstandsrapporten beskriver bygningsdeler og rom etter kravene i forskriften om tilstandsrapport.

Noen bygningsdeler og rom omfattes ikke av minimumskravet til hva en tilstandsrapport skal inneholde. Dette gjelder blant annet tilleggsbygg slik som garasje og andre frittstående bygninger, støttemurer, etasjeskiller og utvendige trapper.

Som selger kan du be om at disse vurderes av den bygningskyndige og tas med i tilstandsrapporten. Slik får du formidlet relevant informasjon til kjøper på en trygg måte. Det gir deg som selger lavere risiko for å motta klage og krav fra kjøper.

NB: Dersom du tror boligen din først vil bli solgt etter 1. januar 2022, anbefaler vi at du innhenter en tilstandsrapport som tilfredsstiller de nye kravene.

Vite mer? Les her!

[Huseierne.no/boligsalg](https://huseierne.no/boligsalg)
[Norsktakst.no](https://norsktakst.no)
[NEF.no](https://nef.no)
[Forbrukerrådet.no](https://forbrukerradet.no)
[EiendomNorge.no](https://eiendomnorge.no)

Forbrukerinformasjon
om trygg bolighandel
versjon 1, november 2021



OVERSIKT OVER LØSØRE OG TILBEHØR TIL EIENDOMMEN

Oversikten er utarbeidet av Norges Eiendomsmeglerforbund, Eiendom Norge og Advokatforeningens Eiendomsmeglingsgruppe, og er gjeldende fra 1. januar 2020.

Generelt

Lov om avhending av fast eiendom (avhendingslova/avhl.) av 3. juli 1992 regulerer kjøper og selgers rettigheter og plikter ved overdragelse av fast eiendom og andeler i borettslag.

I henhold til avhl. § 3-4 skal eiendommen, når annet ikke er avtalt, overdras med innredninger og utstyr som etter lov, forskrift eller annet offentlig vedtak skal følge med. Det samme gjelder varig innredning og utstyr som enten er fastmontert eller er særskilt tilpasset bygningen, jf. avhl. § 3-5. Loven inneholder ingen detaljert oversikt over hva som omfattes av «innredning og utstyr», og over hva som skal regnes som «fastmontert eller særskilt tilpasset».

Partene kan fritt avtale hva som skal følge med eiendommen ved salg. Bransjens liste over løsøre og tilbehør som skal følge med eiendommen, er en del av avtalen mellom kjøper og selger dersom ikke annet er opplyst i salgsoppgaven, kjøper har tatt forbehold i bud eller avtale på annen måte er inngått. Der intet annet er avtalt, vil løsøre og tilbehør medfølge slik dette fremkommer av avhl. § 3-4 og § 3-5 og denne oversikt.

Produkter og installasjoner som medfølger overdras uten noen form for garantier, utover eventuell gjenværende leverandørgaranti.

Dersom det er noe i nedenstående liste som ikke finnes på eiendommen, vil det heller ikke medfølge.

- 1. HVITEVARERER** medfølger der dette er spesielt angitt i salgsoppgaven.
- 2. HELDEKKENDE TEPPER** følger med uansett festemåte.
- 3. VARMEKILDER**, slik som ovner, kaminer, peiser, varmepumper og panelovner, følger med uansett festemåte. Frittstående biopeiser/varmeovner og terrassevarmere medfølger ikke. Det følger ikke med varmekilder i rom som ikke har vegg- eller fastmonterte varmekilder på visning.
- 4. TV, RADIO OG MUSIKKANLEGG.** TV-antenner og fellesanlegg for TV, herunder parabolantenne, og tuneren/dekoder/tv-boks medfølger der dette eies av selger. Veggmontert TV/flatskjerm med tilhørende festeordning samt musikkanlegg følger ikke med (se også punkt 12).
- 5. BADEROMSINNREDNING/UTSTYR.** Badekar, dusjkabinett, dusjvegger, alle fastmonterte speil og hyller, fastmonterte glass- og håndkleholdere, herunder håndklevarmere samt baderomsinnredning, medfølger.
- 6. GARDEROBESKAP** medfølger, selv om disse er løse. Fastmonterte garderobehyller og knagger medfølger. Innredning i garderobeskap, for eksempel løse eller fastmonterte trådkurver, hyller, stenger og lignende, medfølger.

- 7. KJØKKENINNREDNING** medfølger, herunder også åpne, fastmonterte hyller og løs eller fastmontert kjøkkenøy.
- 8. MARKISER, PERSIENNER** og annen type innvendig og utvendig solskjerming, gardinoppheng, lamellgardiner og liftgardiner medfølger.
- 9. AVTREKKSIVIFTER** av alle slag, samt fastmonterte aircondition/ventilasjonsanlegg, medfølger.
- 10. SENTRALSTØVSUGER** medfølger med komplett anlegg, herunder slange, munnstykke mm.
- 11. LYSKILDER.** Kupler, lysstoffarmatur, fastmonterte "spotlights", oppheng og skinner med spotlights samt utelys og hagebelysning medfølger. Vegglamper, krokhengte lamper, lysekroner, prismelamper og lignende som er koblet til sukkerbit eller stikkontakt følger likevel ikke med.
- 12. INSTALLERTE SMARTHUSLØSNINGER** med sentral som styrer lys, varme, lyd o.l., samt tilhørende trådløse enheter som brytere, sensorer, kameraer, integrerte høyttalere el. medfølger. Enkle lysstyringssystem f.eks. med en sentral som kun styrer lyspærer eller smartpærer montert i sokkel medfølger likevel ikke.
- 13. UTVENDIGE SØPPELKASSER** og eventuelt holder/hus til disse medfølger.
- 14. POSTKASSE** medfølger.
- 15. UTENDØRS INNRETNINGER** slik som flaggstang, fastmontert tørkestativ, samt andre faste utearrangementer som f.eks. badestamp, boblekar/jacuzzi og liknende utendørs kar, lekestue, lekestativ, utepeis, fastmontert trommel til vannslange, medfølger. Guidekabel/avgrensingskabel til robotgressklipper medfølger, men robotgressklipper og ladestasjon for denne medfølger ikke.
- 16. FASTMONTERT VEGGLADER/LADESTASJON TIL EL-BIL** medfølger uavhengig av hvor laderen er montert.
- 17. SOLCELLEANLEGG** med tilhørende teknisk infrastruktur medfølger.
- 18. GASSBEHOLDER** til gasskomfyr og gasspeis medfølger.
- 19. BRANNSTIGE, BRANNTAU, feiestige** og lignende medfølger der dette er påbudt. Løse stiger medfølger ikke.
- 20. BRANNSLUKNINGSAPPARAT, BRANNSLANGE** og RØYKVARSLER medfølger der dette er påbudt. Det er eier og brukers plikt til å se til at utstyret forefinnes på enhver eiendom. Hvis annet ikke er uttrykkelig avtalt, skal dette derfor alltid følge med ved salg av eiendom.
- 21. SAMTLIGE NØKLER** til eiendommen som selger er i besittelse av skal overleveres kjøper på overtakelsen, herunder nøkler til eventuelle boder, uthus, garasjeportåpner e.l. Låses boder, uthus e.l. med hengelås, skal lås og nøkler til disse medfølge.
- 22. GARASJEHYLLER, bodhyller, lagringshyller** og oppheng til bildekk medfølger såfremt de er fastmontert.

Planter, busker og trær som er plantet på tomten, eller fastmonterte kasser og lignende er en del av eiendommen og medfølger i handelen.

NOTATER

NOTATER

NOTATER

Forbrukerinformasjon om budgivning



Sist oppdatert med virkning fra 1. juli 2025, i forbindelse med ikrafttredelse av endringer i eiendomsmeglingsloven.

Informasjonen er utarbeidet av Forbrukerrådet, Advokatforeningen ved Lovutvalget for eiendomsmegling, Eiendom Norge og Norges Eiendomsmeglerforbund, på grunnlag av bl.a. eiendomsmeglingsloven § 6-8.

Nedenfor gis en oversikt over de retningslinjer som anbefales ved budgivning på eiendommen. Avslutningsvis gis også en kort oversikt over de viktigste rettsreglene tilknyttet budgivning.

Før det legges inn bud på eiendommen oppfordres budgiver til å sette seg inn i all relevant informasjon om eiendommen, herunder salgsoppgave og tilstandsrapport.

GJENNOMFØRING AV BUDGIVNING:

1. Alle bud skal inngis skriftlig til megler, som formidler disse videre til selger. Med skriftlige bud menes også elektroniske meldinger som e-post og SMS når informasjonen i disse er tilgjengelig også for ettertiden. Kravet til skriftlighet gjelder også budforhøyelser, og motbud (bud fra selger), aksept eller avslag fra selger. Før formidling av bud til selger skal megler innhente gyldig legitimasjon og signatur fra budgiver. Kravet til legitimasjon og signatur er oppfylt for budgivere som benytter e-signatur som f.eks. BankID eller MiniID.

2. Et bud bør inneholde eiendommens adresse (eventuelt gnr/bnr), kjøpesum, budgivers kontaktinformasjon, finansieringsplan, akseptfrist, overtakelsesdato og eventuelle forbehold som for eksempel usikker finansiering, salg av nåværende bolig ol. Normalt vil ikke et bud med forbehold bli akseptert før forbeholdet er avklart. Konferer gjerne med megler før bud inngis.

3. Megler skal legge til rette for en forsvarlig avvikling av budrunden. I forbrukerforhold (dvs. der selger er forbruker) skal megleren ikke formidle bud med kortere akseptfrist enn kl. 12.00 første virkedag etter siste annonserte visning. Etter denne fristen bør budgivere ikke sette en kortere akseptfrist enn at megler har mulighet til, så langt det er nødvendig, å orientere selger, budgivere og øvrige interessenter om bud og forbehold. Dersom bud inngis med en frist som åpenbart er for kort til at megleren kan avvikle budrunden på en forsvarlig måte som sikrer selger og interessenter et tilstrekkelig grunnlag

for sine handlingsvalg, vil megler fraråde budgiver å stille slik frist.

4. Megler skal ikke formidle bud med forbehold om at budet eller forbehold i budet skal holdes skjult (hemmelig) for andre budgivere og interessenter.

5. Megleren vil uoppfordret gi sin vurdering av det enkelte bud overfor selger, når budet er gitt innenfor fristene i punkt 3.

6. Megleren skal, så langt det er nødvendig og mulig, holde budgiverne skriftlig orientert om mottatte bud, herunder budets størrelse, forbehold og akseptfrist. Megler skal så snart som mulig bekrefte skriftlig overfor budgivere at budene deres er mottatt. For øvrig vil megler, på forespørsel fra andre, opplyse om aktuelle bud på eiendommen, herunder relevante forbehold.

7. Kopi av budjournal skal gis til kjøper og selger uten ugrunnet opphold etter at handel er kommet i stand. Dersom det er viktig for budgiver å bevare sin anonymitet, bør budet formidles gjennom fullmektig.

8. Etter at handel har kommet i stand, eller dersom en budrunde avsluttes uten at handel er kommet i stand, kan en budgiver kreve kopi av budjournalen i anonymisert form.

VIKTIGE AVTALERETTLIGE FORHOLD:

1. Det eksisterer ingen angrerett ved salg/kjøp av fast eiendom.

2. Når et bud er inngitt til megler og innholdet i budet er formidlet til selger (slik at selger har fått kunnskap om budet), kan budet ikke kalles tilbake. Budet er da bindende for budgiver frem til akseptfristens utløp, med mindre budet før denne tid avslås av selger eller budgiver får melding om at eiendommen er solgt til en annen. Man bør derfor ikke gi bud på flere eiendommer samtidig dersom man ikke ønsker å kjøpe flere enn en eiendom.

3. Selger står fritt til å forkaste eller akseptere ethvert bud, og er for eksempel ikke forpliktet til å akseptere høyeste bud.

4. Når en aksept av et bud har kommet frem til budgiver innen akseptfristens utløp er det inngått en bindende avtale.

5. Husk at et eventuelt bud fra selger til kjøper (såkalte «motbud»), avtalerettslig er et bindende tilbud som medfører at det foreligger en avtale om salg av eiendommen dersom budet i rett tid aksepteres av kjøper.

BUDSKJEMA

Oppdragsnr: 8-26-00052

Adresse: Skutevikens tverrgate 5, 5032 Bergen

Betegnelse: Gnr. 167, Bnr. 786, Snr. 3, Bergen kommune.

Undertegnede inngir herved følgende bud på ovennevnte eiendom:

Kjøpesum kr _____

+ vanlige omkostninger (**dokumentavgift, tinglysningsgebyr og evt. gebyr til forretningsfører**)

Kjøpet vil bli finansiert slik:

Låneinstitusjon (bank): _____ Referanse: _____

_____ kr

_____ kr

Egenkapital _____ kr

SUM _____ kr

Egenkapitalen består av:

- Salg av nåværende bolig eller annet fast eiendom
 Disponibelt kontantbeløp (bankinnskudd) Annet

Ønsket overtagelsesdato: _____

Nærværende bud er bindende for undertegnede frem til og med den _____ kl. _____.

Budet er bindende til kl 1600 denne dag, hvis ikke budgiver har angitt annet klokkeslett.

Budet er inngitt på bakgrunn av salgsprospekt som er gokjent av selger datert 03.04.2026

Salgsoppgave: www.askeiendomsmegling.no

Energiattest er mottatt: Ja Nei

Eventuelle forbehold: _____

Undertegnede er kjent med at selger står fritt til å godta eller forkaste ethvert bud. Likeledes er undertegnede klar over at budet er bindende for meg/oss når det er kommet til selger eller megler som er selgersadressat sin kunnskap. Handelen er juridisk bindende for begge parter dersom budet aksepteres muntlig eller skriftlig innen akseptfristen.

Jeg / vi er kjent med at selger og megler forutsetter at jeg / vi har besiktiget eiendommen, at jeg / vi har mottatt og satt oss godt inn i salgsoppgaven med vedlegg. For det tilfelle at salgsoppgave ikke er mottatt plikter jeg / vi å informere megler om dette.

_____, den _____

Navn: _____

Personnr: _____

Adresse: _____

Tlf: _____

Sign

_____, den _____

Navn: _____

Personnr: _____

Adresse: _____

Tlf: _____

Sign



Kontakt oss
www.askeiendomsmegling.no