



EIENDOMSMEGLING

NYE SANDVIKSVEIEN 41



INNHOOLD

Hva leter du etter?

Velkommen til	4
Nøkkelinformasjon	6
Eiendommen	23
Tekniske dokumenter	37

VELKOMMEN TIL

Nye Sandviksveien 41

ASK Eiendomsmegling ved Marcus Ullebø har gleden av å presentere Nye Sandviksveien 41 - En romslig leilighet med stort potensiale i hjerte av Sandviken, omringet av klassiske bygårder, brosteinsbelagte smau og nærhet til fantastiske turområder!

Leiligheten ligger i et område som er perfekt for deg som ønsker en blanding av yrende byliv og rolige omgivelser. Her er det gåavstand til det meste du måtte trenge i hverdagen, og sentrum er bare en spasertur unna!

Høydepunkter:

- To romslige soverom
- Høyt under taket
- Gode muligheter for utleie
- Rør-i-rør
- Sentral beliggenhet med kort vei til "alt" av fasiliteter

Hjertelig velkommen til visning!



Marcus Ullebø

Jurist | Eiendomsmegler MNEF | Partner

484 35 484


marcus@askeiendomsmegling.no



NØKKEINFO

Nye Sandviksveien 41

Prisantydning	3 990 000
Fellesgjeld	0
Omkostninger	114 912
Totalpris	4 090 295
Fellesutgifter	650 / mnd
Bruksareal	61 m ²
BRA-i	59 m ²
BRA-e	2 m ²
Soverom	2
Bad	1
Eierform	Eierseksjon
Byggeår	1924
Tomt	187 m ² eiet tomt




































EIENDOMMEN

Romslig bygårdsleilighet sentralt i Sandviken | Rolig og attraktivt nabolag | God takhøyde!

Om eiendommen

Arealer

Totalt bruksareal: 61,0 m²

- BRA-i: 59,0 m²

- BRA-e: 2,0 m²

Innholdsbeskrivelse

- Entré 3,12 m², stue 15,61 m², kjøkken 6,94 m², soverom 11,54 m², soverom 13,57 m² og bad 5,60 m²

Det disponeres også to eksterne boder, en i bakgård og en i baktrapp.

Standard

I hjertet av Sandviken finner du Nye Sandviksveien 41 - en romslig 3-roms leilighet med god planløsning og store vindusflater. Med kort vei til alt en måtte trenge, men samtidig tilbaketrukket fra byens støy, får man det beste byen har å by på!

Velkommen inn!

Inngangspartiet er romslig med god plass til oppbevaring av sko og yttertøy.

Leiligheten har gjennomgående moderne standard med tidsriktige farger og laminat på gulv. Stuen fremstår lys og romslig, noe som gjør det enkelt å innrede etter eget behov. Her er det god plass til både sofagruppe og spisebord, og du kan enkelt innrede stuen i ulike soner for å skape et helhetlig og

gjennomført uttrykk i rommet. De store vinduene slipper inn rikelig med naturlig lysinnslipp og bidrar til en luftig atmosfære.

Kjøkkenet i leiligheten måler i underkant av 7 kvadratmeter og er innredet med profilerte fronter og benkeplate i laminat. Både over- og underskap gir godt med oppbevaringsplass, noe som gjør kjøkkenet både praktisk og funksjonelt. Det er også plass til en koselig sittegruppe, og fra kjøkkenvinduet kan man nyte utsikten mot bakgården.

De to soverommene måler henholdsvis 11,5 og 13,5 kvadratmeter. Hovedsoverommet er romslig og har god plass til både seng, garderobeskap og eventuelt et skrivebord. Det andre soverommet kan enkelt tilpasses etter behov, og har tidligere vært brukt som stue. Rommene har store vinduer som gir rikelig med naturlig lysinnslipp.

Badet måler 5,6 kvadratmeter og har malt glassfiberstrie og fliser på gulv. Her er det innredet med nedfelt servant, toalett og dusjkabinett. I tillegg er det varme i gulv og opplegg for vaskemaskin.

Byggemåte

- Takteking er av betongstein
- Veggene har murkonstruksjon
- Fasade/kledning har liggende bordkledning på bakplass
- Malte trevinduer med 2-lags glass

- Malte trevinduer med støyglass mot gate. (Karm fra 1997 og glass fra 2021)
- Vindu på bad som er blendet vindu med enkelt glass
- Brann- og lydklassifisert entrédør

Tilstandsrapport

Takstmann:RuneLøseth

Takstfirma:A1-Takst AS

Dato for takst:10.03.2025

Selger har i forbindelse med salget innhentet en tilstandsrapport. Rapporten er en teknisk gjennomgang av boligen og angir eventuelle byggetekniske avvik, samt kostnadsoverslag for eventuelle oppgraderinger. Tilstandsrapporten og selgers egenerklæring er en del av denne salgsoppgaven og må leses nøye av interessenter før det legges inn bud. Kjøper anses kjent med de opplysninger som tydelig gis i en offentlig godkjent tilstandsrapport, og kan følgelig ikke reklamere på belyste forhold. Vi vil gjøre spesielt oppmerksom på viktigheten av å lese igjennom rapportens TGIU (tilstandsgrad ikke undersøkt), samt TG2 og TG3 som angir avvik fra normal slitasje, høy alder, bygningsdel som må utbedres, og lignende. Det følgende er hentet fra den bygningssakkyndiges beskrivelse av boligen:

Boligen har fått følgende TG2:

UTVENDIG |

Vinduer (TG 2) |

Bygningen har malte trevinduer med 2-lags glass. Vindu på bad som er blendet med vindu med enkelt glass, råteskader i vindu. Årstall: 1997. Kilde: Årstall på produkt.

Vurdering av avvik:

- Karmene i vinduer er slitte og det er sprekker i trevirket.

Konsekvens/tiltak:

- Det må foretas lokal utbedring.

INNVENDIG |

Overflater (TG 2)

Innvendig er det gulv av laminat. Veggene har malt trepanel og brystningspanel, miljøtapet, strie og malt brannmur. Innvendige tak har malte plater.

Vurdering av avvik:

- Riss i stue og tak på soverom.

Konsekvens/tiltak:

- Avvik må utbedres. Kostnadskonsekvens.

Etasjeskillere/gulv mot grunn (TG 2)

Etasjeskillere av trebjelkelag. Det er målt ca. 40 mm. høydeforskjell på gulv fra kjøkken til soverom i hovedetg. over lengde ca. 5 meter.

Vurdering av avvik:

- Det er målt høydeforskjell på mellom 15-30 mm. gjennom hele rommet. Tilstandsgrad 2 gis med bakgrunn i standardens krav til godkjente måleavvik.

Radon (TG 2)

Det er ikke foretatt radonmålinger og bygget er heller ikke utført med radonsperre. Radon aktsomhetsgrad: Moderat til lav forekomst i området.

Vurdering av avvik:

- Det er ikke foretatt radonmålinger, og bygget er heller ikke utført med radonsperre.

Konsekvens/tiltak:

- Det bør gjennomføres radonmålinger.

VÅTROM |

Sluk, membran og tettesjikt (TG 2)

Det er plastsluk og smøremembran med ukjent utførelse. Årstall: 2004. Kilde: Eier.

Vurdering av avvik:

- Mer enn halvparten av forventet brukstid er passert på slukløsningen.

Konsekvens/tiltak:

- Sluket må sjekkes og rengjøres jevnlig.

TEKNISKE INSTALLASJONER |

Varmtvannstank (TG 2)

Varmtvannstanken er på antatt ca. 120 liter. Ikke sett. Årstall: 2004. Kilde: Eier.

Vurdering av avvik:

- Det er ikke påvist tilfredsstillende el-tilkobling av varmtvannstank iht. gjeldende forskrift.
- Det er påvist at varmtvannstank er over 20 år.

Konsekvens/tiltak:

- Det er ikke behov for utbedringstiltak siden tanken fungerer i dag, men ut ifra alder kan skader plutselig oppstå på eldre tanker.

Elektrisk anlegg (TG 2)

El.anlegg med automatsikringer. Sikringsskap er plassert i entré.

1. Foreligger det eltilsynsrapport de siste 5 år, og det er ikke foretatt arbeid på anlegget etter denne, utenom retting av eventuelle avvik i eltilsynsrapport (dvs en eltilsynsrapport uten avvik)?

- Nei.

Spørsmål til eier:

2. Når ble det elektriske anlegget installert eller sist gang totalt rehabilitert (årstall)? Med totalt rehabilitert menes fullstendig utskiftet anlegg fra inntakssikring og videre.

- Nei.

3. Er alle elektriske arbeider/anlegg i boligen utført av en registrert elektroinstallasjonsvirksomhet?

- Ja.

4. Er det elektriske anlegget utført eller er det foretatt tilleggsarbeider på det elektriske anlegget etter

1.1.1999?

- Ja.

Eksisterer det samsvarserklæring?

- Nei. (Samsvarserklæring foreligger. Konferer eier.)

5. Foreligger det kontrollrapport fra offentlig myndighet – Det Lokale Eltilsyn (DLE) eller eventuelt andre tilsvarende kontrollinstanser med avvik som ikke er utbedret eller kontrollen er over 5 år?

- Nei.

6. Fremkommer det ofte at sikringene løses ut?

- Nei. Opplyst av eier.

7. Har det vært brann, branntilløp eller varmgang (for eksempel termiske skader på deksler, kontaktpunkter eller lignende) i boligens elektriske anlegg?

- Nei.

Generelt om anlegget:

8. Er det tegn til at det har vært termiske skader (tegn på varmgang) på kabler, brytere, downlights, stikkontakter og elektrisk utstyr? Sjekk samtidig tilstanden på elektrisk tilkobling av varmtvannsbereder, jmfør eget punkt under varmtvannstank.

- Nei.

9. Er der synlige defekter på kabler eller er disse ikke tilstrekkelig festet?

- Nei.

Inntak og sikringsskap:

10. Er det tegn på at kabelinnføringer og hull i inntak og

sikringsskap ikke er tette, så langt dette er mulig å sjekke uten å fjerne kapslinger?

- Nei.

11. Finnes det kursfortegnelse, og er den i samsvar med antall sikringer?

- Ja.

12. Foreta en helhetsvurdering av det elektriske anlegget, dets alder, allmenne tilstand og fare for liv og helse. Bør det elektriske anlegget ha en utvidet el-kontroll?

- Nei.

Generell kommentar:

På generelt grunnlag bør det elektriske anlegget kontrolleres i forbindelse med overdragelse. El.anlegg med vanlig bra standard. Elektriske anlegg bør kontrolleres hvert 5. år.

Ovennevnte punkter er på ingen måte utfyllende. For ytterligere informasjon om byggemåte, årsak bak tilstandsgrader, konsekvens og anslag på eventuelle utbedringskostnader, se tilstandsrapport som ligger vedlagt. Interessenter oppfordres til å kontakte bygningssakkyndig ved eventuelle bygningstekniske spørsmål.

Selgers kommentar til egenerklæring

Kjenner du til om det er/har vært utettheter i terrasse/garasje/tak/fasade?

- Det ble nevnt på årsmøte at øverste leilighet har et takvindu som må byttes

Kjenner du til om det er/har vært problemer med ildsted/skorstein/pipe f.eks. dårlig trekk, sprekker, pålegg, fyringsforbud eller lignende?

- Pipe er plumbert

Kjenner du til om det er/har vært sopp/råteskader/insekter/skadedyr på eiendommen

som rotter, mus, maur eller lignende?

- Observert rotter i bakgård, men ikke inne i bygget

Kjenner du til om det er/har vært utført arbeid på el-anlegget eller andre installasjoner (f.eks. oljetank, sentralfyr, ventilasjon)?

- Monterte komfyrvakt. Arbeidet er utført av Bergen kommune.

Kjenner du til om det har vært utført arbeid på terrasse/garasje/tak/fasade?

- Montert støyglass i vinduer mot bilvei. Arbeid utført av ufaglært/egeninnsats/dugnad

Kjenner du til forslag eller vedtatte reguleringsplaner, andre planer, nabovarsel eller offentlige vedtak som kan medføre endringer i bruken av eiendommen eller av dens omgivelser?

- Bybane utbygging, men dette skal visstnok ikke påvirke eiendommen

Kjenner du til om det foreligger skaderapporter/tilstandsvurderinger eller utførte målinger?

- Gjenbygd vindu. Se tilstandsrapport

Kjenner du til vedtak/forslag til vedtak om forhold vedr. eiendommen som kan medføre økte felleskostnader/økt fellesgjeld?

- Det må nok påregnes fasadearbeid på sikt

Kjenner du til om det er/har vært sopp/råteskader/insekter/skadedyr i sameiet/laget/selskapet (fellesareal eller i andre boliger) som rotter, mus, maur eller lignende?

- Fasade mot bakgård har blitt utbedret for råte enkelte steder.

Innvendige overflater

- Gulv av laminat

- Veggene har malt trepanel, brystningspanel,

miljøtapet og strie

- Malt brannmur
- Innvendige tak har malte plater
- Etasjeskiller er av trebjelkelag
- Mursteinspipe. Pipen er plombert
- Malte fyllingsdører

Tekniske installasjoner

- Innvendige vannledninger er av plast (rør-i-rør)
- Avløpsrør av plast
- Mekanisk avtrekk fra våtrom og kjøkken (forøvrig naturlig ventilasjon)
- Ventiler i vinduer
- Varmtvannstank på antatt ca. 120 liter
- Dørtelefon med døråpner
- Elektrisk anlegg med automatsikringer. Sikringskap er plassert i entré
- Brannvarslingsanlegg med sentral i trappegang

Energimerking

Selger har utarbeidet energiattest via energimerking.no. Energiattesten ligger vedlagt i salgsoppgaven. Megler har intet ansvar for informasjonen som følger av energiattesten.

Energiattest med energimerke Rød F er vedlagt salgsoppgaven.

Oppvarming

- Elektrisk oppvarming
- Varmekabler på bad

Dersom rom for varig opphold ikke har vegg- eller fastmonterte varmekilder ved visning følger dette heller ikke med.

Tomten

187,00 m² eiet tomt

Parkering

Soneparkering i offentlig gate etter gjeldende bestemmelser.

Løsøre og tilbehør

Det gjøres spesielt oppmerksom på at boligens tilbehør og løsøre ikke medfølger handelen med mindre dette fremkommer av nærværende prospekt. Hvitevarer som ikke er integrert i innredningen, medfølger ikke i handelen. Fastmontert og innebygget kjøkken- og baderomsinnredning følger boligen. Med mindre annet er spesifisert i salgsoppgaven gjelder NEFs normgivende liste over løsøre og tilbehør.

- Selger informerer om at kjøleskap, vaskemaskin og tørketrommel kan medfølge handelen.

Visning

Alle våre visninger har påmelding. På denne måten sikrer vi at våre meglere har god tid og på best mulig måte kan møte alle interessentene. Det er enkelt å melde seg på og like enkelt å melde seg av. Visningen avholdes bare dersom det er påmeldte i god tid før visning.

Husk å les salgsoppgaven i forkant!

Kontakt oss gjerne i forkant av visning om du har noen spørsmål.

Området

Beliggenhet

I en årrekke har Sandviken vært et av de mest populære stedene å bosette seg i Bergen. Her bor du like ved byens pulserende liv, men likevel tilbaketrukket fra den mest hektiske sentrumskjernen. Her har du alt du skulle trenge i hverdagen bare en kort gåtur unna.

Beliggenheten gir deg den perfekte balansen mellom en effektiv hverdag og fridager fylt med ro samtidig som du har hele byens fasiliteter innen gangavstand.

Dagligvarehandelen tar du på Kiwi Birkebeinersenteret og Meny Støletorget. Skulle du ha behov for et utvidet servicetilbud ligger Torgallmenningen bare en kort busstur unna. Her finner du et rikt utvalg av butikker, kafeer, kulturtilbud, restauranter og helsetjenester. I helgene kan du ta turen innom Colonialen Fetevare, som har et fantastisk utvalg av deilige oster, sjømat og delikatesser. For kulturelt påfyll kan du ta turen innom en av KODEs mange kunstmuseer eller den nyte et teater besøk på Den Nasjonale Scene.

Kollektivtilbudet tilknyttet leiligheten er svært bra med nærmeste busstopp noen minutter fra ytterdøren. Her er det hyppige avganger til Bergen sentrum i sør og Åsane i nord.

Beliggenheten passer også svært godt for studenten. Fra leiligheten har du gangavstand til NHH, NLA og Bergen Arkitekthøgskole. Ved hjelp av sykkel eller buss tar du deg enkelt til flere fakulteter ved UiB og Handelshøyskolen BI. Det er også kort vei til flere store arbeidsplasser!

Nærområdet byr på meget gode tur- og fritidsmuligheter for folk i alle aldre. Enten man foretrekker en rolig spasertur, eller en lengre fjelltur finnes det rikelig med valgmuligheter i området. Den rolige søndagsturen kan legges til Sandviksbatteriet hvor det venter flott utsikt på toppen. Ønsker du en tur med høyere puls er Stoltzekleiven et supert alternativ. Forleng gjerne turen videre mot Fløyen, opp Rundemanen og over Vidden med Ulriken som endestasjon.

På varme sommerdager kan du spasere gjennom Gamle Bergen hvor du finner det sjarmerende bymuseet, og videre bort til Sandviken Sjøbad, hvor du kan ta deg en forfriskende dukkert!

Se vedlagt nabolagsprofil for mer informasjon om hva

området har å by på!

Adkomst

Ved å trykke på kartet i Finn-annonsen får du enkelt tilgang til en spesifisert reiserute fra ønsket startdestinasjon til den aktuelle boligen. Det vil bli skiltet med ASK visningsskilt ved fellesvisninger.

Bebyggelse i nærområdet

Tilsvarende bebyggelse i området.

Økonomi

Sameiet

Nye Sandviksveien 41, Org.nr: 927 848 686

Sameiet består av 7 seksjoner og den aktuelle seksjonen har sameiebrøk 63/424.

Det gjøres oppmerksom på at ingen kan kjøpe eller på annen måte erverve flere enn 2 boligseksjoner i samme eierseksjonssameie, jf. lov om eierseksjoner.

Vedtekter og ordensregler

Det gjøres oppmerksom på at megler ikke har mottatt husordensregler eller vedtekter fra forretningsfører. Det kan derfor foreligge regler eller rutiner som fremgår av vedtekter eller husordensregler som ikke er beskrevet i salgsoppgaven. Kjøper overtar risikoen for dette. Øvrige dokumenter for sameiet kan fås ved henvendelse til megler.

Forsikring

Eiendommen er forsikret i Gjensidige Forsikring ASA med polisenummer: 79107993

Fellesutgifter

Fellesutgiftene justeres normalt årlig iht. boligselskapets faktiske driftsutgifter, og de fordeler seg som følger:

Kr. 650,- pr. mnd. og inkluderer:
Felles byggforsikring, strøm i fellesarealer og diverse driftskostnader.

Fellesutgiftene faktureres to ganger i året.

Det gjøres oppmerksom på at en eventuell renteøkning, vedlikeholdsarbeid eller andre tiltak som iverksettes av boligselskapet kan medføre økning i felleskostnadene.

Styret informerer om at det vurderes å male og ordne fasade. Det er ikke bestemt hva en eventuell kostnad ved dette vil være.

Fellesgjeld

Boligselskapet har en total gjeld på kr. 0,- pr. 07.04.2025.
Andel fellesgjeld er kr. 0,- pr. 07.04.2025.

Styregodkjennelse og forkjøpsrett

Det er ikke vedtektsbestemt forkjøpsrett.

Dyrehold

Dyrehold er ikke tillatt.

Kommunale avgifter

Kommunale avgifter utgjør 12 721 pr. år. I dette inngår gebyr for eiendomsskatt, vann, avløp, renovasjon og feiing/tilsyn. Det kan forekomme variasjoner i avgiftene som følge av forbruk og eventuelle endringer i gebyrer og avgifter.

Formuesverdi

Ifølge Skatteetaten var formuesverdien for inntektsåret 2023:

Som primærbolig kr. 950 065,000,- som forutsetter at boligen brukes som fast bopæl.

Som sekundærbolig kr. 3 800 260,000,- ved annen bruk

av eiendommen.

Formuesverdien justeres normalt sett årlig, og det henvises til Skatteetatens websider for mer informasjon.

Totalpris inkludert omkostninger

I tillegg til kjøpesummen må kjøper betale:

Dokumentavgift kr 99 750,000,-

HELP Boligkjøperforsikring kr 11 000,000,-

Tinglysningsgebyr skjøte kr 545,000,-

Tinglysningsgebyr pantedokument kr 545,000,-

HELP Boligkjøperforsikring Pluss kr 2 800,000,-

Pantattest kjøper kr 272,000,-

Dersom eiendommen selges til prisantydning og det kun tinglyses ett pantedokument, er totalprisen inkl. offentlige gebyrer, avgifter og øvrige kostnader kr 4 104 912,-. Det tas forbehold om endringer i offentlige gebyr. HELP Boligkjøperforsikring er valgfritt, og kommer eventuelt i tillegg, selveier/rekkehus: 11.000,- Enebolig/tomannsbolig: 16.000,-

Betalingsbetingelser

Kjøpesum samt omkostninger skal være disponibelt på meglers klientkonto to dager innen dato for avtalt overtagelse. Kjøpesummen forutsettes innbetalt fra norsk finansinstitusjon. Egenkapital skal innbetales fra kjøpers konto i norsk finansinstitusjon.

Offentlige forhold

Midlertidig brukstillatelse og ferdigattest

Det foreligger ferdigattest for bruksendring bolig datert 18.08.2004.

Det foreligger ikke ferdigattest fra byggeår.

I de tilfeller hvor midlertidig brukstillatelse ikke er innhentet for saker omsøkt før 01.01.1998 vil byggesaken ikke være korrekt avsluttet, og for å få en korrekt avslutning, så kan Bergen kommune i medhold av plan- og bygningsloven pålegge eier å igangsette tiltak som leder til at midlertidig brukstillatelse/ferdigattest kan omsøkes og utstedes.

Boligen er oppført før 1965, og det er ikke uvanlig at boliger oppført på denne tiden mangler både midlertidig brukstillatelse og ferdigattest.

Kontroll av byggetegninger

Byggetegninger fra kommunen samsvarer med dagens bruk av boligen. Kopi av tegninger og eventuelle attester kan fås ved henvendelse hos megler.

Regulering

Eiendommen er i henhold til kommuneplan avsatt til sentrumsformål og ligger i byfortettingssone (BY1). Eiendommen er i henhold til kommunedelplanen regulert til annet byggeområde, veiareal og boligområder.

Følgende planer gjør seg gjeldende for eiendommen:

Kommuneplan:
KOMMUNEPLANENS AREALDEL 2018.
PlanID:65270000 - Ikrafttrådt: 19.06.2019 -
Dekningsgrad: 100 %.

Kommunedelplan:
BERGENHUS. KDP SANDVIKEN - FJELLSIDEN NORD.
PlanID: 15750000 - Ikrafttrådt: 19.02.2001 -
Dekningsgrad: 100 %.

Reguleringsplaner på grunnen:
BERGENHUS. STØLEN/LADEGÅRDEN/ROTHAUGEN

PlanID: 5380000 - Plantype: 30 - Ikrafttrådt: 10.10.1983 -
Saksnr.: 190710745 - Dekningsgrad: 100 %.

Reguleringsplaner under grunnen:
BERGENHUS. BYBANEN FRA SENTRUM TIL ÅSANE,
DELSTREKNING 1, KAIGATEN-SANDBROGATEN
PlanID: 65800000 - Plantype: 35 - Ikrafttrådt:
31.05.2023 - Saksnr.: 202220561 - Dekningsgrad: 100 %.

Reguleringsformål (Reguleringsplaner under grunnen):
PlanID: 65800000 - 2022 Trase - Sporvei, forstadsbane
- Dekningsgrad: 100 %.

Hensynssoner (Reguleringsplaner under grunnen):
PlanID: 65800000 - 190 Andre sikringssoner -
Dekningsgrad: 100 %.
PlanID: 65800000 - 730 Båndlegging kulturminneloven -
Dekningsgrad: 31,1 %.

Bestemmelsesområder (Reguleringsplaner under
grunnen):
PlanID: 65800000 - 2 Vilkår, bruk - Dekningsgrad: 100
%.

Planendringer relatert/muligens relatert aktuell
eiendom:
PlanID: 5380003 - Plantype: 31 - BERGENHUS.
BAGLERGATEN 1-5 - saksnr.:190710747 - Ikrafttrådt:
10.11.1987.
PlanID: 5380104 - Plantype: 31 - BERGENHUS. DEL AV
SKUTEVIKSVEIEN 23 - Saksnr.: 190710745 - ikrafttrådt:
02.08.1988.
PlanID: 5380105 - Plantype: 31 - BERGENHUS. STØLEN
-LADEGÅRDEN-ROTHAUGEN, HANS HAUGES GATE
22, DLE AV BAKKEGATEN 6-8 - Saksnr.: 190710746 -
Ikrafttrådt: 29.09.1987.

Reguleringsplaner under arbeid:
Bergenhus, Bybanen, Delstrekning Kaigaten-
Sandviken.
PlanID: 71720000 - Plantype: 35 - Saksnr.: 202416958 -

Dekningsgrad: 100 %.

Hensynssoner Angitt hensyn - kulturmiljø i kommuneplanen:

PlanID: 65270000 - H570_2 - Ladegården - Dekningsgrad: 100 %.

PlanID: 65270000 - H570_2 - Historisk sentrum - Dekningsgrad: 100 %.

Hensynssoner Båndlegging i kommuneplanen:

PlanID: 65270000 - H730_1 - Båndlagt etter lov om kulturminner - Dekningsgrad: 31,1 %.

Hensynssoner Faresone i kommuneplanen:

PlanID: 65270000 - H390_3 - Brannsmitte - Dekningsgrad: 100 %.

Hensynssoner Gul støy i kommuneplanen:

PlanID: 65270000 - H220_3 - Vei støy Rød sone - Dekningsgrad: 31,2 %.

Bestemmelsesområder i kommuneplanen:

PlanID: 65270000 - Bestemmelsesområde: #4 - Byggegrense, utb. volum, funksjonskrav - Dekningsgrad: 100 %.

Restriksjonsområder i kommunedelplan:

PlanID: 15750000 - 149 Område unntatt fra rettsvirkning - Dekningsgrad: 88,5 %.

Kommunedelplaner under arbeid:

Kommuneplanens arealdel KPA 2017.

PlanID: 71740000 - Plantype: 20 - Saksnr.: 202417461 - Dekningsgrad: 100 %.

Det foreligger planer i nærheten av eiendommens yttergrense. Se vedlagte planopplysninger og kart i salgsoppgaven.

Vei, vann og avløp

Vei: Offentlig gate.

Vann: Eiendommen er tilknyttet offentlig vannforsyning via private stikkledninger.

Avløp: Eiendommen er tilknyttet offentlig avløpsnett via private stikkledninger.

Rettigheter og heftelser

Kommunen har lovbestemt legalpant i sameiets eiendom som sikkerhet for betaling av kommunale gebyr. Eiendommen overdras fri for pengeheftelser, foruten om sameiets legalpant iht. eierseksjonsloven § 25, som sikkerhet for forfalte felleskostnader og andre krav.

Følgende tinglyste servitutter følger eiendommen ved overskjøting til ny hjemmelshaver:

Dnr. 30059, tgl. 07.09.2004 - Seksjonering

SNR: 3

Formål: Bolig

Sameiebrøk: 63 / 424

Dnr. 900289, tgl. 24.01.1896 - Bestemmelse iflg. skjøte Forbud mot visse former for næringsvirksomhet
GJELDER DENNE REGISTERENHETEN MED FLERE

Dnr. 30059, tgl. 07.09.2004 - Erklæring/avtale

Denne seksjon har tilleggsdel - bygning.

GJELDER DENNE REGISTERENHETEN MED FLERE

Dnr. 1799817, tgl. 01.01.2020 - Omnummerering ved kommuneendring

Omnummerering ved kommuneendring

Utskrift av heftelser kan fås ved henvendelse til megler. Kjøpers bank vil få prioritet etter disse. For servitutter eldre enn fradelingsdato og eventuelle arealoppføringer som kan ha betydning for denne matrikkelenhet henvises det til avgiverieendommen. Ta kontakt med megler for mer informasjon.

Utleie

Seksjonen har ingen utleiedel, men normalt vil det være anledning til å leie ut hele eller deler av seksjonen, så sant utleiearealet er godkjent for varig opphold og har forsvarlige radonverdier. Det gjøres allikevel oppmerksom på at kortidsutleie av hele seksjonen i mer enn 90 døgn per år allikevel ikke er lov iht. eierseksjonsloven. Leietaker må følge ordensregler, vedtekter og må ev. styregodkjennes på lik linje som kjøper.

Styret informerer om at kortidsutleie ikke er lov.

Radon

Det gjøres oppmerksom på at det ved utleie er krav til å gjennomføre radonmåling, og at forsvarlige nivåer skal kunne dokumenteres. Kravet gjelder alle typer utleieboliger, inkludert leiligheter og hybler i tilknytning til egen bolig, såfremt det betales husleie.

Om oppdraget

Eiendommen

Nye Sandviksveien 41
167/544/0/3 i Bergen

Type bolig: Leilighet

Selger

Håkan Stokkereit Mattsson

Diverse

Alle innvendige og utvendige arealangivelser, samt beskrivelser av bygningen er hentet fra vedlagte tilstandsrapport. Salgsoppgaven er basert på selgers opplysninger gitt til takstmann, megler og opplysninger innhentet fra kommunen, eventuelt forretningsfører og andre tilgjengelige kilder. Interessenter oppfordres til å undersøke eiendommen godt, gjerne sammen med sakkyndig, før bud inngis. Det er ikke kontrollert om tomtegrensene stemmer med de grenser/gjerde som fysisk er satt. Det kan være avvik fra dagens

rombruk/rombenevnelse i forhold til det opprinnelige byggemeldte/godkjente. Meglerforetaket oppfordrer evt. budgivere til å lese gjennom fullstendig prospekt/salgsoppgave med vedlegg.

Eiendomsmegler

Oppdragsnummer: 8-25-00056
Marcus Ullebø
+47 48 43 54 84
marcus@askeiendomsmegling.no

ASK Bergen
ASK Bergen AS
NO 932 177 331 MVA

Finansiering

Vi har løpende kontakt med finansinstitusjoner som kan tilby lån med konkurransedyktige betingelser. Hvis ønskelig formidler vi gjerne kontakt.

Om salgsoppgaven

Salgsdokumentasjonen er basert på selgers opplysninger gitt til bygningssakkyndig og eiendomsmegler, opplysninger mottatt fra det offentlige og eventuelle forretningsføreropplysninger. Vedlagt i salgsoppgaven foreligger det tilstandsrapport, egenerklæringsskjema selger, energiattest mm. Alle interessenter oppfordres til å sette seg inn i fremlagte dokumenter før bud inngis. Ta gjerne kontakt med megler dersom du ønsker utlevert dine egne kopier av dokumentene.

Øvrige kjøpsforhold

Overtagelse

Overtakelse etter avtale med selger. Interessenter oppfordres til å angi ønsket overtagelse i budskjema. Antall nøkkelsett ved overtagelse kan variere, og kjøper må selv besørge nye nøkler og/eller låser for egen regning.

Boligkjøperforsikring

Vedlagt i salgsoppgaven følger informasjon om Boligkjøperforsikring Pluss og Boligkjøperforsikring fra HELP Forsikring AS. Boligkjøperforsikring er en rettshjelpsforsikring som gir trygghet og profesjonell juridisk hjelp dersom det oppdages uventede feil eller mangler ved boligen de neste fem årene. Boligkjøperforsikring Pluss har samme dekning som boligkjøperforsikring + fullverdig advokathjelp på viktige rettsområder i privatlivet. Les mer om begge forsikringene i vedlagte materiell eller på help.no. Det gjøres oppmerksom på at meglerforetaket mottar kr 4 200 / 5 200 / 5 900,- (avhengig av boligtype) i kostnadsgodtgjørelse for hver forsikringsavtale som formidles på Boligkjøperforsikring og kr 5 200,- / 6 200,- / 6 900,- i kostnadsgodtgjørelse for Boligkjøperforsikring Pluss.

Boligselgerforsikring

Selger har tegnet boligselgerforsikring hos Söderberg & Partners AS. Selgers egenerklæring er vedlagt salgsoppgaven, og kjøper plikter å sette seg inn i denne. Kjøper er kjent med sin undersøkelsesplikt iht. lov om avhending av fast eiendom § 3-10. Boligselgerforsikringen dekker selgers ansvar etter avhendingsloven.

Dersom kjøper oppdager forhold ved eiendommen som vedkommende mener utgjør en mangel, vil Claims Link AS som er skadeoppgjørsselskapet behandle reklamasjonen på vegne av selger.

Forsikringen trer i kraft fra det tidspunkt budaksept foreligger, dog maksimalt 12 måneder før overtagelsen.

Forsikringen dekker ansvar begrenset til eiendommens salgssum, men oppad begrenset til 14.000.000 kroner. Forsikringen løper i perioden kjøper kan reklamere, dog maksimalt fem år fra overtakelse av eiendommen.

Det kan tegnes boligselgerforsikring på kombinasjonseiendommer i de tilfellene boligdelen utgjør minst 50% av totalarealet. Forsikringen dekker kun boligdelen.

Kjøper plikter å gjøre seg kjent med selgers egenerklæring, som er vedlagt salgsoppgaven, samt sette seg inn i de fullstendige vilkårene for boligselgerforsikringen. Disse kan hentes på <https://www.soderbergpartners.no/eiendom/boligselgerforsikring/>.

Av vilkårene fremgår unntak i forsikringsdekningen, for eksempel ved nye forhold som inntreffer mellom aksept og overtakelse. Garantier eller lovnader der selger har påtatt seg ansvar for egenskaper ved eiendommen, eller dokumentasjon av slike, dekkes ikke. Videre dekkes ikke verditap som følge av insekter, eller krav som knytter seg til tilbehør som skal følge med eiendommen.

I henhold til lov og rettspraksis må det reklameres «innen rimelig tid». Det anbefales å reklamere umiddelbart/snarest mulig og senest innen to måneder etter at forholdet ble, eller burde vært, oppdaget. Dersom kjøper utbedrer mangelskrav på egen hånd, kan dette medføre at reklamasjonsretten tapes.

Det opplyses om at eiendomsmeglingsforetaket kan motta kostnadsdekning jf. Söderberg & Partners' modell for distribusjon og salg av boligselgerforsikring.

Budgivning

Forbrukerinformasjon om budgivning er vedlagt. Eiendomsmegler oppfordrer alle til å lese denne nøye før bud inngis. Alle bud og budforhøyelser skal inngis skriftlig til megler. I tillegg er megler pålagt å innhente gyldig legitimasjon og signatur fra budgiver før bud kan formidles til selger. Kravet til legitimasjon og signatur er oppfylt for budgivere som benytter Bank-ID og vi oppfordrer derfor alle til å gi bud elektronisk ved å

benytte GI BUD knappen på eiendommens annonse på Finn.no. Eventuelle forhøyelser kan sendes ved å svare direkte på mottatt sms fra meglers system, til megler per e-post eller SMS. Alle budforhøyelser skal bekreftes av megler. For at budene skal kunne bli behandlet og videreformidlet skriftlig til alle involverte parter, må alle bud ha en tilstrekkelig lang akseptfrist, jf. eiendomsmevlingsforskriften § 6-3. Selger må også skriftlig akseptere budet før aksept kan formidles til budgiver. Akseptfrist på alle bud skal derfor være minimum 30 minutter, og budforhøyelser må skje i god tid før fristens utløp. Bud som ikke er skriftlig, eller som har kortere akseptfrist enn til kl. 12.00 dagen etter siste annonserte visning, vil ikke bli formidlet til selger. Selger står fritt til å akseptere eller forkaste et hvert bud og er således ikke forpliktet til å akseptere det høyeste budet på eiendommen. Etter at eiendommen er solgt vil kjøper og selger få tilsendt budjournal. Øvrige budgivere kan få utlevert kopi av budjournalen i anonymisert form. Det gjøres oppmerksom på at budgiver også vil være den som vil stå som kjøper av eiendommen. Dersom man etter at bud er akseptert ønsker å endre hvem som skal stå som eier, forutsetter dette at selger godkjenner en slik endring. Alle involverte parter skal signere kjøpekontrakt og er solidarisk ansvarlig for kjøpet frem til oppgjør er gjennomført.

Oppgjør

Oppgjøret gjennomføres av Weboppgjør AS, NO 983570658 MVA. Det forutsettes av boligen skal overskjøtes til kjøper, og tinglyses på kjøper som ny eier.

Lovanvendelse

Eiendommen selges etter bestemmelsene i avhendingsloven. Eiendommen skal overleveres kjøper i samsvar med det som er avtalt. Det er viktig at kjøper setter seg grundig inn i alle salgsdokumentene, herunder salgsoppgave, tilstandsrapport og selgers egenerklæring. Kjøper anses kjent med forhold som er

tydelig beskrevet i salgsdokumentene. Forhold som er beskrevet i salgsdokumentene kan ikke påberopes som mangler. Dette gjelder uavhengig av om kjøper har lest dokumentene eller ikke. Alle interessenter oppfordres til å undersøke eiendommen nøye, gjerne sammen med fagkyndig før bud inngis. Kjøper som velger å kjøpe usett kan ikke gjøre gjeldende som mangel noe han burde blitt kjent med ved undersøkelsen. Dersom det er behov for avklaringer, anbefaler vi at kjøper rådfører seg med eiendomsmevler eller en bygningsfagkyndig før det legges inn bud. Hvis eiendommen ikke er i samsvar med det kjøperen må kunne forvente ut ifra alder, type og synlig tilstand, kan det være en mangel. Det samme gjelder hvis det er holdt tilbake eller gitt uriktige opplysninger om eiendommen og dette har virket inn på avtalen. En bolig som har blitt brukt i en viss tid, har vanligvis blitt utsatt for slitasje og skader kan ha oppstått. Slik bruksslitasje må kjøper regne med, og det kan avdekkes enkelte forhold etter overtakelse som nødvendiggjør utbedringer. Normal slitasje og skader som nødvendiggjør utbedring, er innenfor hva kjøper må forvente og vil ikke utgjøre en mangel. Boligen kan ha en mangel dersom det er avvik mellom opplyst og faktisk areal, forutsatt at avviket er på 2% eller mer og minimum 1 kvm. Ved beregning av et eventuelt prisavslag eller erstatning må kjøper selv dekke tap/kostnader opptil et beløp på kr 10 000 (egenandel). Liste over løsøre og tilbehør fra bransjen er inntatt som bilag til salgsoppgaven. Tilbehørslisten er en del av avtalen mellom partene om ikke annet er spesifisert i denne salgsoppgaven, kjøper har tatt forbehold i bud eller avtale på annen måte er inngått. Eiendomsmevler sin standardkontrakt inneholder bl.a. bestemmelser om at det foreligger vesentlig mislighold som bl.a. gir selger rett til å heve når det er gått 30 dager fra avtalt betalingstid, kjøper aksepterer dette som bindende for seg. Dersom kjøper ikke er forbruker selges eiendommen «som den er», og selgers ansvar er da begrenset jf. avhl. § 3-9, 2. pktm. Avhendingsloven § 3-3 (2) fravikes, og hvorvidt en innendørs arealsvikt

karakteriseres som en mangel vurderes etter avhendingsloven § 3-8. Informasjon om kjøpers undersøkelsesplikt, herunder oppfordringen om å undersøke eiendommen nøye, gjelder også for kjøpere som ikke anses som forbrukere. Med forbrukerkjøp menes kjøp av eiendom når kjøperen er en fysisk person som ikke hovedsakelig handler som ledd i næringsvirksomhet.

Personvern

Det gjøres oppmerksom på at foretaket behandler personopplysninger og all behandling skjer iht. personvernregelverket. Meglerforetaket behandler kun personopplysninger som er nødvendig for å gjennomføre oppdraget. Det gjøres oppmerksom på at vi deler dine personopplysninger med offentlige myndigheter i den utstrekning det er nødvendig og med virksomheter som tilbyr tjenester for gjennomføring av oppdraget. For ytterligere informasjon, se vår personvernerklæring på www.askeiendomsmebling.no

Hvitvasking

I henhold til lov om hvitvasking og terrorfinansiering plikter eiendomsmegler å gjennomføre kontrolltiltak ovenfor kunder, herunder selger og kjøper. Dette innebærer at eiendomsmegler skal utføre kontrollhandlinger for å bekrefte kunders identitet. For kjøper må kontroll av legitimasjon skje senest ved inngåelse av kontrakt og kjøper må kunne fremvise gyldig legitimasjon. Signering med bankID er regnet som gyldig legitimasjonskontroll. Ved oppdrag hvor juridiske personer (selskap) er part må eiendomsmegler også gjennomføre kontroll av hvilke fysiske personer som kontrollerer selskapet (reelle rettighetshavere) og bekrefte deres identitet. Videre skal eiendomsmegler innhente opplysninger om kundeforholdets formål og tilsiktede art. Dersom slike kundetiltak ikke kan gjennomføres pålagte kundetiltak kan megler ikke etablere kundeforholdet eller utføre transaksjonen. Eiendomsmegler plikter også å gjennomføre

undersøkelser knyttet til kjøpers egenkapital, handelen og om det hefter andre forhold ved kjøper. Kjøper oppfordres til å innbetale den andelen av kjøpesummen som er egenkapital, i en samlet innbetaling fra egen konto i norsk bank. Dersom megler får mistanke om brudd på hvitvaskingsreglementet i forbindelse med en eiendomstransaksjon, og megler ikke klarer å få avkreftet mistanken, må mistanken rapporteres til Økokrim. Melding sendes Økokrim uten at partene varsles. Megler kan i enkelte tilfeller også ha plikt til å stanse gjennomføring av handelen.

Meglers vederlag

Følgende er avtalt om meglers vederlag, og skal betales av selger:

Provisjon 1,300 % av salgssummen inkl. mva (minimum 52 000 inkl. mva)

Kommunale opplysninger Bergen: 7 990,000

Markedspakke STRIKE: 21 990,000

Oppgjørskostnad: 6 990,000

Tilretteleggingsgebyr: 4 900,000

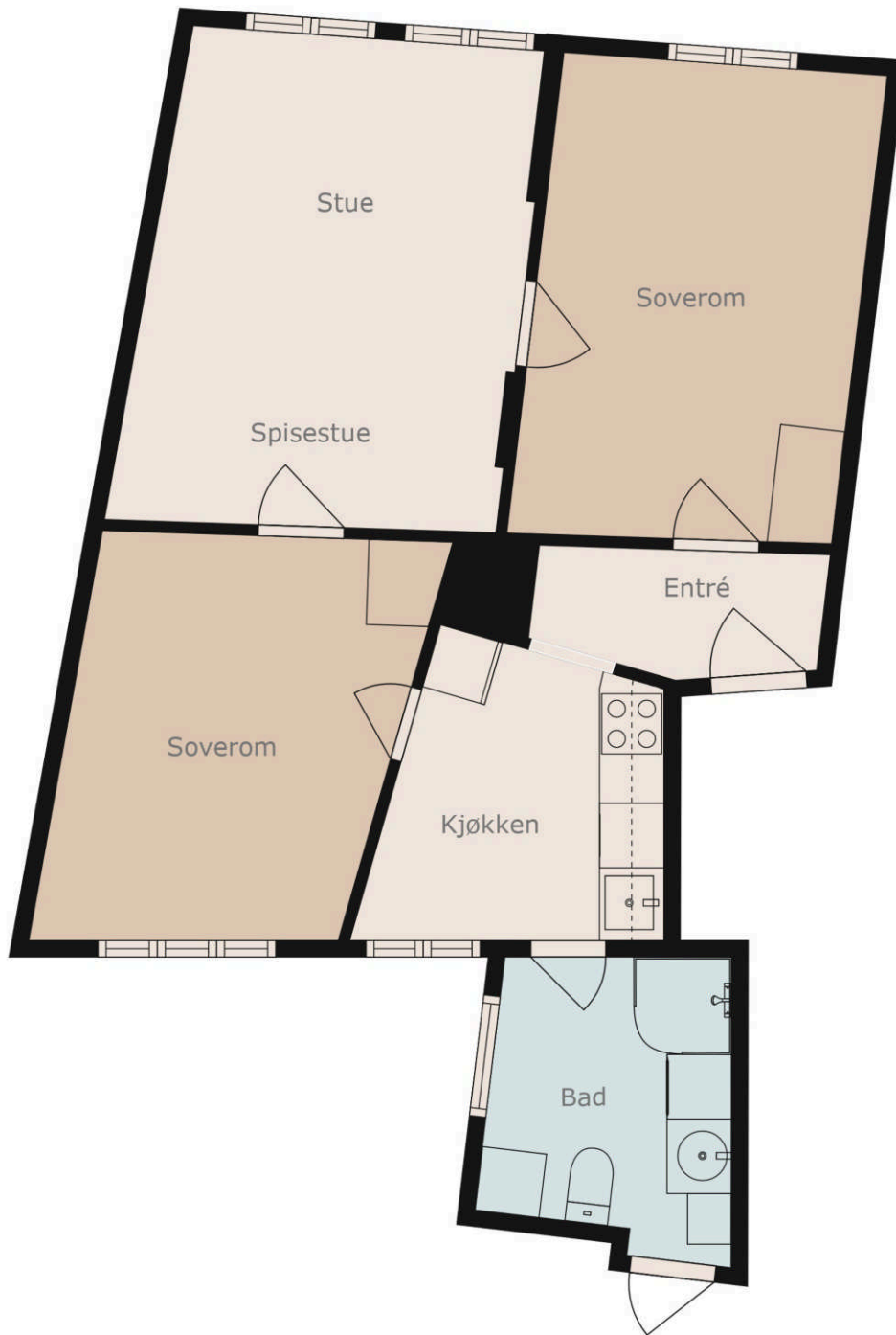
Visninger/overtakelse: 2 990,000

Dersom handel ikke kommer i stand eller oppdraget sies opp, har oppdragstaker krav på rimelig vederlag for medgått tid/utført arbeid og avtalte utgifter (utgifter til påløpte visninger, innhenting av opplysninger, markedspakke og tilrettelegging), samt eventuelle utlegg. Alle priser er inkl. mva.

Produksjonsdato

Salgsoppgaven er sist oppdatert 29.04.2025

Opplysninger i denne salgsoppgaven er godkjent av selger.



TEKNISKE DOKUMENTER

Nye Sandviksveien 41

Nabolagsprofil

Nye Sandviksveien 41 - Nabolaget Ladegården/Skuteviken - vurdert av 153 lokalkjente

Nabolaget spesielt anbefalt for

- Studenter
- Enslige
- Etablerere



Offentlig transport

Skuteviksveien Linje 18	1 min 0.1 km
Bradbenken kai Linje BEF	7 min 0.5 km
Vågen rundetårn Linje BEF	12 min 0.9 km
Byparken Linje 1, 2	18 min 1.3 km
Olav Kyrres gate/Festplassen Buss, trikk	18 min 1.4 km

Skoler

Krohnengen skole (1-7 kl.) 380 elever, 28 klasser	5 min 0.4 km
Christi Krybbe Skoler (1-7 kl.) 176 elever, 14 klasser	9 min 0.7 km
St Paul skole (1-10 kl.) 322 elever, 27 klasser	25 min 1.8 km
Rothaugen skole (8-10 kl.) 598 elever, 39 klasser	4 min 0.3 km
Danielsen ungdomsskole Bergen (8-10 kl.) 270 elever, 18 klasser	21 min 1.5 km
Bergen katedralskole 465 elever, 18 klasser	15 min 1.1 km
Danielsen videregående skole 520 elever, 20 klasser	15 min 1.2 km



Opplevd trygghet

Veldig trygt 77/100



Kvalitet på skolene

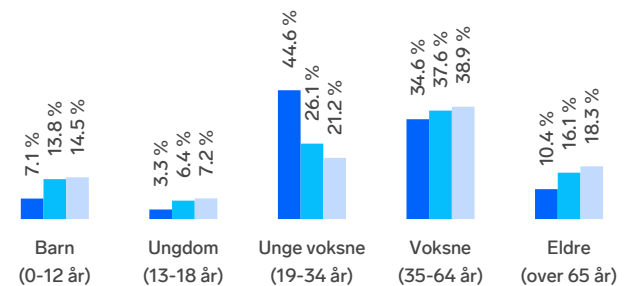
Bra 74/100



Naboskapet

Høflige 54/100

Aldersfordeling



Område	Personer	Husholdninger
Ladegården/Skuteviken	1541	1141
Bergen	265 933	136 695
Norge	5 425 412	2 654 586

Barnehager

Kidsa Ladegården Friluftsbarnehage (0-...) 85 barn	1 min 0.1 km
Sandviken barnehage (1-5 år) 30 barn	8 min 0.5 km
Mulesvingen barnehage (0-5 år) 65 barn	11 min 0.8 km

Dagligvare


Kiwi Birkebeinersenteret	3 min
Meny Støletorget Post i butikk, PostNord	4 min 0.3 km

Primære transportmidler









-  1. Gående
-  2. Buss
-  3. Egen bil

 **Turmulighetene**
Nærhet til skog og mark 96/100

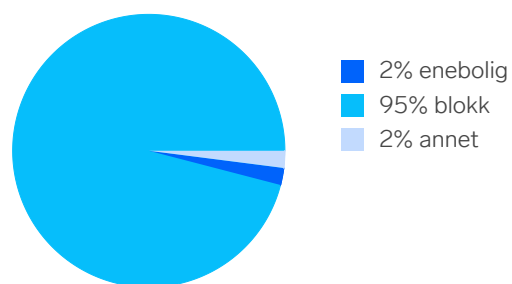
 **Kollektivtilbud**
Veldig bra 88/100

 **Kvalitet på barnehagene**
Veldig bra 82/100

Sport

-  Rothaugen skole 3 min 
Aktivitetshall, ballspill 0.2 km
-  Sverresborg 4 min 
Ballspill, sandvolleyball 0.3 km
-  MOVA Sandviken 3 min 
-  Norrønahallen 4 min 

Boligmasse







«Sentralt, men med koselig bebyggelse. I byen, men ikke i kjernen. Kort vei til alt, godt utvalg i nærbutikker. Estetisk tilfredsstillende.»

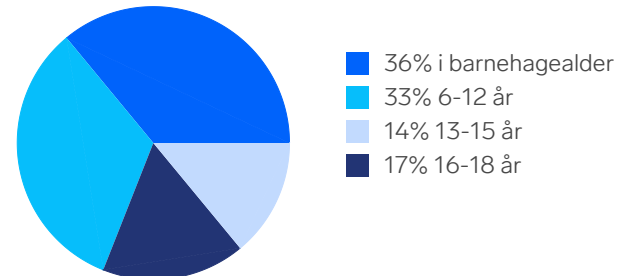
Sitat fra en lokalkjent



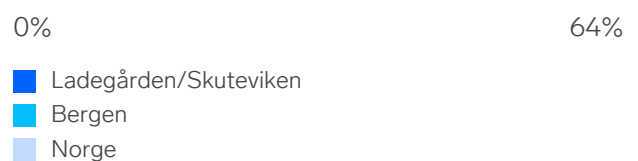
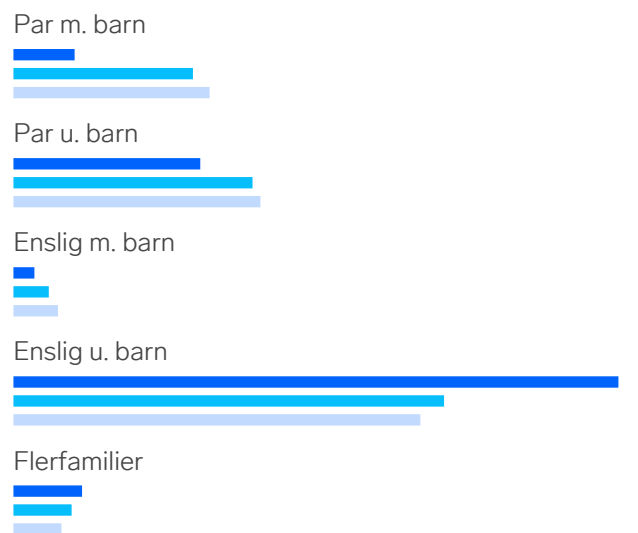
Varer/Tjenester

-  Kløverhuset 15 min 
-  Sandviken apotek 4 min 

Aldersfordeling barn (0-18 år)

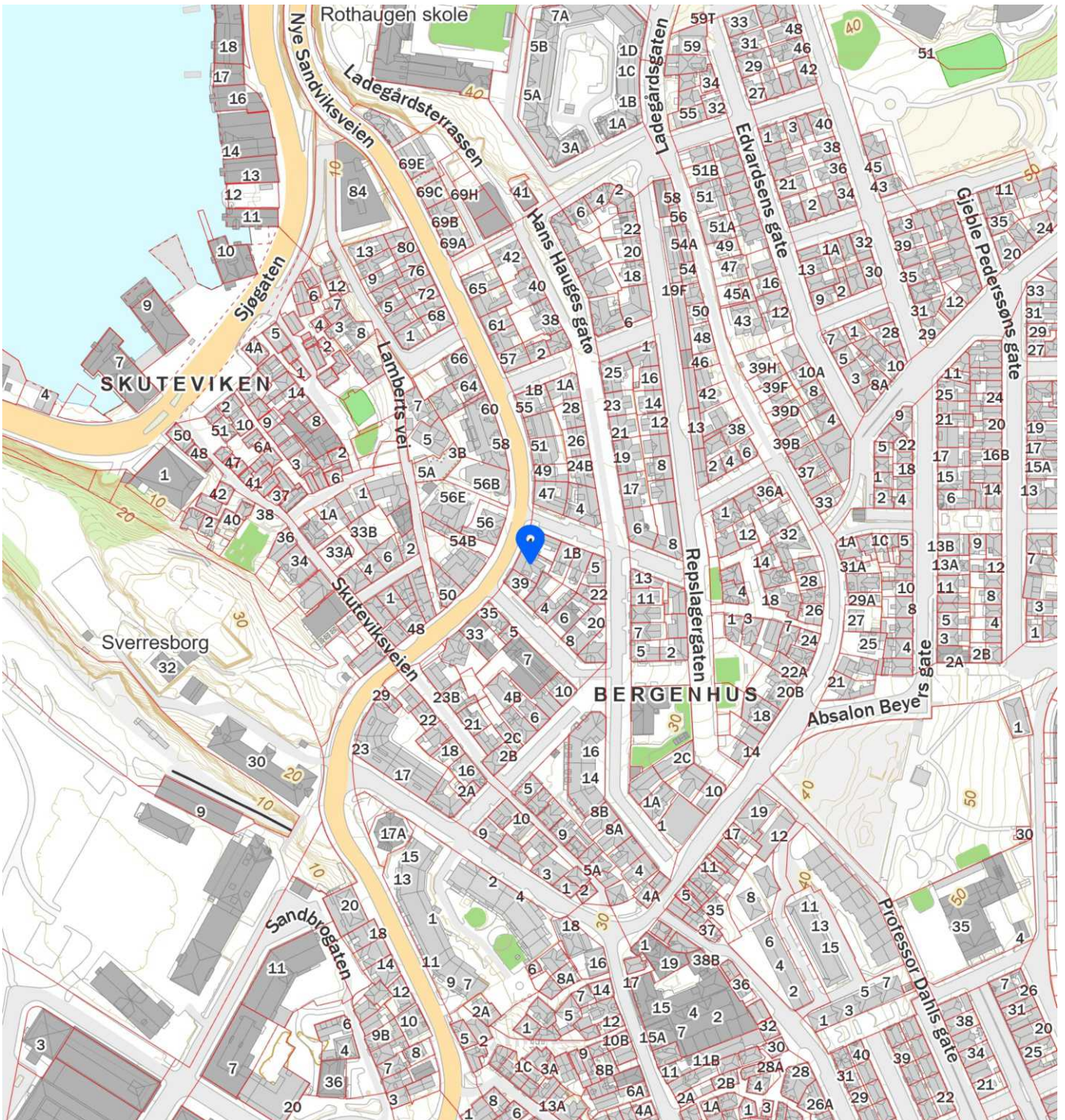
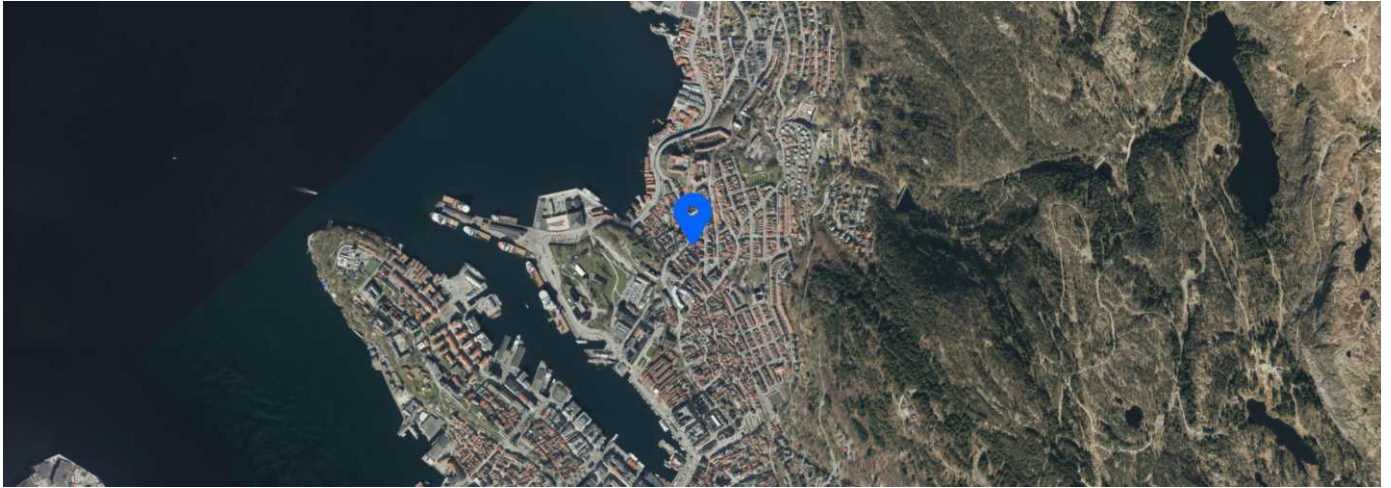


Familiesammensetning







Sivilstand

		Norge
Gift	15%	33%
Ikke gift	75%	54%
Separert	7%	9%
Enke/Enkemann	3%	4%



Tilstandsrapport

 Leilighet
 Nye Sandviksveien 41, 5032 BERGEN
 BERGEN kommune
 gnr. 167, bnr. 544, snr. 3

Sum areal alle bygg: BRA: 61 m² BRA-i: 59 m²



Befaringsdato: 25.02.2025

Rapportdato: 10.03.2025

Oppdragsnr.: 18384-201878

Referansenummer: XD7269

Autorisert foretak: A1-TAKST AS

Sertifisert Takstingeniør: Rune Løseth

Vår ref:



Rapporten kan brukes i inntil ett år etter rapportdato, og kan ikke gjenbrukes ved flere boligsalg i denne perioden. For eiendomsoverdragelser fra 1.1.2024, må selger sørge for at areal i rapporten er oppdatert og følger ny bransjestandard for areal. Skjer det endringer, oppstår skader også videre på boligen, bør du som selger be om oppdatert rapport.

Norsk takst

Norsk takst er bransjeorganisasjonen for landets bygningsakkyndige og takstforetak, med om lag 1400 sertifiserte medlemmer fordelt på omtrent 1000 bedrifter. I boligomsetningen regnes takstrapportene som et helt avgjørende element i den informasjonen som gjøres tilgjengelig for kjøper. Årlig leverer medlemmene rundt 120.000 slike takster. Det gir unik oversikt over norske boliger, og bidrar til at alle oppdrag kan utføres med utgangspunkt i erfaringsbasert kvalitet.



Det stilles høye krav til utdanning, sertifisering og yrkesetikk. Norsk takst er opptatt av at boligomsetningen skal være trygg, og legger vekt på å opptre uavhengig av andre bransjeaktører. Bygningsakkyndige fakturerer sine tjenester uten hensyn til hvilken pris som oppnås, og skal heller ikke på annen måte ha noen egeninteresse knyttet til handelen.

Uavhengighet og god fagkunnskap har over tid bygget troverdighet og tillit. Både selger og kjøper skal kunne stole på bygningsakkyndiges vurderinger. For tilfeller der det likevel skulle oppstå misnøye med utført arbeid, har vi sammen med Forbrukerrådet etablert en klagenemnd.

Norsk takst har en sentral rolle i utviklingen av norske standarder, regler og profesjonsprinsipper, og representerer bransjen i alle relevante internasjonale fora. Dette sikrer at norske bygningsakkyndige tidlig kan tilpasse seg krav og bransjetrender fra utlandet, samtidig som takseringsfaget får en norsk stemme på verdensbasis. Organisasjonen bidrar i næringspolitisk sammenheng, og har vært en pådriver for å sikre at lover og regler gir trygghet for forbrukerne i boligomsetningen.

A1 TAKST AS

A1 Takst AS leverer rapporter på alle type bygninger. Vi har over 30 års erfaring i takserings bransjen med å utføre Næringstakster, Verditakster, Tilstandsrapport, Skaderapporter og Skjønns rapporter

A1 TAKST AS utfører oppdrag i hele Bergen og tilstøtende kommuner.

Vi har bred erfaring innen taksering av alle typer bygninger og har virket som takstmenn på fulltid siden 1993. Vi er medlem av Norsk Takst hvor vi oppgraderer våre sertifikater årlig.

A1 Takst AS har REV godkjenning for næringseiendommer

Rapportansvarlig

Rune Løseth

Uavhengig Takstingeniør

rune@a1-takst.no

977 01 401



Dette trenger du å vite om tilstandsrapporten



Hva er en tilstandsrapport?

En tilstandsrapport beskriver synlige skader/avvik eller tegn på skader/avvik på boligen. Rapporten fremhever vanligvis ikke positive egenskaper ved boligen.



Hva vurderer en bygningssakkyndig?

Den bygningssakkyndige vurderer boligen ut fra hva man kan forvente av en bygning av samme alder og type. Vurderingen gjøres som regel mot hvordan det var vanlig å bygge og regler som gjaldt da boligen ble oppført (søknadstidspunktet). Forhold som er vanlige for bygningens alder, slik som slitasje etter normal bruk regnes ikke som avvik.



Hva inneholder tilstandsrapporten?

Den bygningssakkyndige undersøker rom og bygningsdeler slik det kommer frem av [Forskrift til avhendingsloven](#). Tilstandsrapporten inneholder bare avvik som den bygningssakkyndige kan se eller kontrollere med enkle hjelpemidler. Det gjøres ikke nærmere undersøkelser slik som åpning av vegger eller andre bygningsdeler. I vegg mot våtrom og rom under terreng kan det borres et hull for å gjøre enkle undersøkelser slik som fuktøk.

Når du kjøper en brukt bolig

Når du kjøper en brukt bolig, er det viktig å være oppmerksom på at dette ikke kan sammenlignes med å kjøpe en ny bolig. Måten boligen ble bygget på kan være annerledes enn i dag. Bygninger svekkes over tid, og utsettes for slitasje blant annet på grunn av bruk og vær og vind. Mange boliger fornyes helt eller delvis, noen i flere omganger, eller det oppføres tilbygg. Særlig for boliger som er pusset opp eller endret, er det viktig å merke seg at fornyelse av overflater ikke nødvendigvis betyr at bygningsdeler under er forbedret.

Vurdering mot byggeregler

Den bygningssakkyndige vil vurdere boligen mot hvordan det var vanlig å bygge og regler som gjaldt på søknadstidspunktet. Den bygningssakkyndige ser etter avvik som har betydning for og som reduserer boligens funksjon og verdi, og som kommer frem av forskrift til avhendingslova.

Noen bygningsdeler og forhold vil den bygningssakkyndige vurdere mot dagens regelverk. Etter dagens regelverk vil disse kunne få TG2 eller TG3 uten at det nødvendigvis er krav om at avviket må utbedres. Dette kan gjelde sluk, tettesjikt og fall på bad og vaskerom, forhold som gjelder sikkerhet mot brann, rekkverk, trapper, osv.

Tilstandsrapporten beskriver ikke hele boligen

BYGNINGSSAKKYNDIGE SER FOR EKSEMPEL IKKE PÅ

- vanlig slitasje og normal vedlikeholdstilstand
- bagatellmessige forhold som ikke påvirker bygningens bruk eller verdi vesentlig
- etasjeskillere
- tilleggsbygg slik som garasje, bod, annek, naust også videre
- utvendige trapper
- støttemurer
- skjulte installasjoner
- installasjoner utenfor bygningen
- full funksjonstesting av el- og VVS-installasjoner
- geologiske forhold og bygningens plassering på grunnen
- bygningens planløsning
- bygningens innredning
- løsøre slik som hvitevarer
- utendørs svømmebasseng og pumpeanlegg
- bygningens estetikk og arkitektur
- bygningens lovlighet (bortsett fra bruksendringer, brannceller og forhold som åpenbart kan påvirke helse, miljø og sikkerhet)
- fellesarealer (med mindre boligeier har vedlikeholdsplikt for fellesarealer og dette er kjent for bygningssakkyndig, eller fellesarealet har en særlig tilknytning til boligen).

© iVerdi 2023 © Norsk takst 2023

Malen til denne rapporten, inkludert standardtekstene fra Norsk takst, er vernet etter åndsverkloven og kan kun benyttes av medlemsforetakene i Norsk takst og av takstingeniører som er sertifisert i slikt foretak, samt av kunder hos iVerdi og studenter hos NEAK. For andre aktører er eksemplarframstilling av malen og standardtekster, som utskrift og annen kopiering til bruk som grunnlag for tilsvarende rapporter, bare tillatt når det er hjemlet i lov (kopiering til privat bruk, sitat o.l.) eller avtale med Norsk Takst ([Forside](#)) eller iVerdi ([Hjem-iVerdi](#)).

Utnyttelse i strid med lov eller avtale kan medføre erstatnings- og straffeansvar.

Dette trenger du å vite om tilstandsrapporten

Tilstanden vurderes med ulike tilstandsgrader

Tilstanden gir uttrykk for en gitt forventet tilstand, blant annet vurdert ut fra alder og normal bruk. Ved Tilstandsgrad 0 (TG0) og Tilstandsgrad 1 (TG1) gir den bygningssakkyndige normalt ingen begrunnelse for valg av tilstandsgrad. Grunnen er at bygningen eller bygningsdelen da bare har normal slitasje. Ved skjulte konstruksjoner kan alder alene avgjøre tilstandsgrad. Når bygningssakkyndige anbefaler tiltak, for eksempel utbedringer, må brukeren av rapporten vurdere om tiltakene er nødvendige og lønnsomme.

Når den bygningssakkyndige velger tilstandsgrad, baseres vurderingen på faste kriterier som følger av gjeldende bransjestandard for Teknisk tilstandsanalyse ved omsetning av bolig og Forskrift til avhendingslova.



TILSTANDSGRAD 0, TG0: INGEN AVVIK

Bygningsdelen skal være tilnærmet ny, ikke vise tegn på slitasje og det skal være lagt frem dokumentasjon på faglig god utførelse. Det er ingen merknader til delen.



TILSTANDSGRAD 1, TG1: MINDRE AVVIK

Bygningsdelen skal bare ha normal slitasje, og strakstiltak skal ikke anses som nødvendig. Graden kan også brukes når delen er ny, men der dokumentasjon på faglig god utførelse mangler.



TILSTANDSGRAD 2, TG2: VESENTLIGE AVVIK OG MINDRE AVVIK SOM ETTER NS 3600 GIR TG 2

Bygningsdelen skal enten ha feil utførelse, en skade eller symptomer på skade, sterk slitasje eller nedsatt funksjon. Graden gis når bygningsdelen trenger vedlikehold eller tiltak i nær fremtid. Graden skal også brukes når delen er gammel og det er grunn til å varsle om faren for skader på grunn av alderen, eller når det er grunn til å overvåke delen spesielt på grunn av fare for større skader eller følgeskader.

Ved avvik som ikke krever umiddelbare tiltak (ingen umiddelbar kostnad) så blir TG2 markert med en lysere farge.



TILSTANDSGRAD 3, TG3: STORE ELLER ALVORLIGE AVVIK

Denne tilstandsgraden brukes ved kraftige tegn på forhold som man må regne med trenger utbedring straks eller innen kort tid. Det er påvist funksjonssvikt eller sammenbrudd.



IKKE UNDERSØKT/IKKE TILGJENGELIG FOR UNDERSØKELSE

Det kan være avvik/skader som ikke er avdekket.

Hva er et anslag på utbedringskostnad?

Hva det vil koste å utbedre rom eller bygningsdeler, er et forsiktig anslag basert på nåværende kvalitet, registrert avvik og angitte tiltak i rapporten. Anslaget er gitt på generelt grunnlag og må ikke forveksles med et pristilbud fra en håndverker. Det kan foreligge avvik og tiltak som ikke kommer frem av rapporten. Utbedringskostnad avhenger blant annet av personlige valg av og markedspris på materialer og tjenesteyter.

I rapporten skal det settes anslag for utbedringskostnad for TG3, og slikt anslag kan også gis ved TG2.



Ingen umiddelbare kostnader



Tiltak under kr 10 000



Tiltak mellom kr 10 000 - 50 000



Tiltak mellom kr 50 000 - 100 000



Tiltak mellom kr 100 000 - 300 000



Tiltak over kr 300 000

Beskrivelse av eiendommen

Bygård som er oppført i 1924 i h.h.t. Eiendomsdata.
Leiligheten har vanlig standard på overflater og utstyr.

For øvrig henvises til rapportens enkelte punkter.

Bygningens alder tilsier at det ved oppussing og ombygging vil kunne avdekkes flere feil og mangler.

Leilighet - Byggeår: 1924

UTVENDIG

[Gå til side](#)

Taktekkingen er av betongtakstein.
Bygningsdelen er del av seksjonseiernes fellesarealer og ansvar, og blir derfor ikke tilstands-vurdert men enkelt beskrevet.
Veggene har murkonstruksjon. Fasade/kledning har liggende bordkledning på bakplass.
Bygningsdelen er del av seksjonseiernes fellesarealer og ansvar, og blir derfor ikke tilstands-vurdert men enkelt beskrevet.
Fasader trenger noe oppgradering
Bygningen har malte trevinduer med 2-lags glass.
Vindu på bad som er blendet vindu med enkelt glass, råteskader i vindu.
Bygningen har malte trevinduer med støy glass mot gate.
Karm fra 1997 og glass fra 2021
Bygningen har Brann- og lydklassifisert entrédør.

INNVENDIG

[Gå til side](#)

Innvendig er det gulv av laminat.
Veggene har malt trepanel og brystningspanel, miljøtapet, strie, malt brann mur,
Innvendige tak har malte plater.
Etasjeskiller er av trebjelkelag.
Det er målt ca. 40 mm høydeforskjell på gulv fra kjøkken til soverom i hovedetg over lengde ca 5 meter
Det er ikke foretatt radonmålinger og bygget er heller ikke utført med radonsperre.
Radon aktsomhetsgrad: Moderat til lav forekomst i område
Boligen har mursteinspipe.
Pipe er plombert
Innvendig har boligen malte fyllingsdører.

VÅTROM

[Gå til side](#)

Bad
Aktuell byggeforskrift er tekniske forskrifter i perioden 1997-2010.
Dokumentasjon: ingen dokumentasjon.
Veggene har malt glassfiberstrie. Taket er malt.
Gulvet er flislagt. Rommet har elektriske varmekabler. Fall mot sluk er målt til 23 mm.
Det er målt ca. 42mm høydeforskjell på gulv fra dørterskel til topp slukrist.
Det er plastsluk og smøremembran med ukjent utførelse.
Rommet har innredning med nedfelt servant,toalett,dusjkabinett og opplegg for vaskemaskin.
innebygget bereder ikke sett.
Det er elektrisk styrt vifte.
Hulltaking er ikke foretatt da det ikke er fysisk mulig pga tilliggende konstruksjoner.

KJØKKEN

[Gå til side](#)

Kjøkkenet har innredning med glatte fronter. Benkeplaten er av laminat. Det er oppvaskmaskin, komfyr, platetopp og komfyrvakt.
Kjøkken type Ikea
Fliser mellom skap.
Det er kjøkkenventilator med avtrekk ut.

TEKNISKE INSTALLASJONER

[Gå til side](#)

Innvendige vannledninger er av plast (rør i rør). Det er besiktiget i rørskap.
Det er avløpsrør av plast.
Mekanisk avtrekk fra våtrom og kjøkken for øvrig naturlig ventilasjon.
Ventiler i vinduer.
Varmtvannstanken er på antatt ca. 120 liter. ikke sett

Dørtelefon med døråpner.
El. anlegg med automatsikringer.
Sikringssskap er plassert i entre
Det skal være montert forskriftsmessig brannvarslere og slukke utstyr, minimum 6 kg pulverapparat eller brannslange.
Brannvarslingsanlegg med sentral i trappegang

Arealer

[Gå til side](#)

Forutsetninger og vedlegg

[Gå til side](#)

Lovlighet

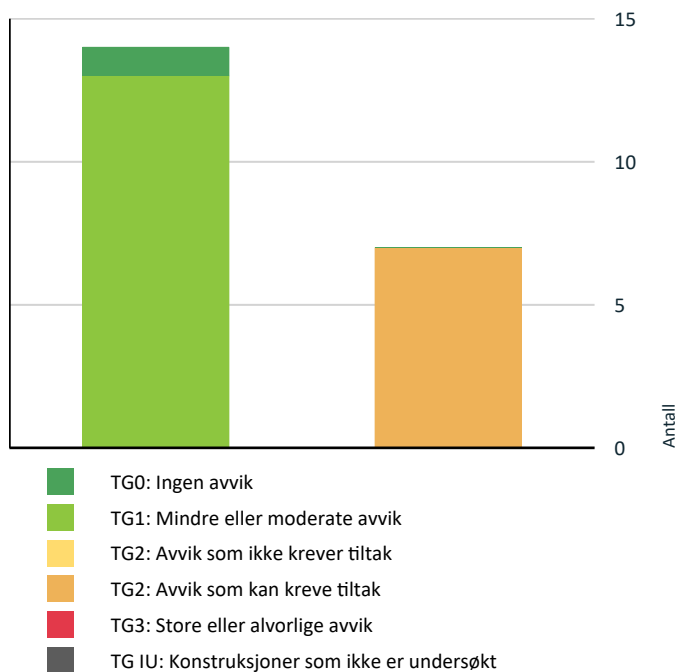
[Gå til side](#)

Leilighet

- Det foreligger ikke tegninger
- Tegninger er ikke sett

Sammendrag av boligens tilstand

Fordeling av tilstandsgrader



Vil du vite mer om tilstandsgrader? Se side 4.

-  **Innvendig > Overflater** [Gå til side](#)
-  **Innvendig > Etasjeskille/gulv mot grunn** [Gå til side](#)
-  **Innvendig > Radon** [Gå til side](#)
-  **Tekniske installasjoner > Varmtvannstank** [Gå til side](#)
-  **Tekniske installasjoner > Elektrisk anlegg** [Gå til side](#)
-  **Våtrom > Etasje > Bad > Sluk, membran og tettesjikt** [Gå til side](#)

Spesielt for dette oppdraget/rapporten

For rapporter som gjelder leilighet i et sameie eller aksje/andelslag (borettslag) er undersøkelsene begrenset til innvendig i leiligheten og dennes tilleggsdel (boder/kott/altan eller lignende).

Det er forutsatt i denne rapport at eiendommen er godkjent til dagens bruk, samt at eventuelle pålegg fra offentlig myndigheter er oppfylt. Det er ikke sjekket opplysninger fra tinglysningsregisteret, byggesak, ferdigattest, ol. Besiktigelse er foretatt med de begrensninger som følger av at bygningen er møblert/utstyrt.

Ved eventuell avhending av eiendommen gjøres det oppmerksom på selgers opplysningsplikt og kjøpers undersøkelsesplikt iht. Lov om avhending av fast eiendom, "Avhendingslova" av 3 juli 1992, nr. 93.

Oppsummering av avvik

Vil du vite mer? Se på rommet eller bygningsdelen senere i rapporten.

Leilighet

TG 2 AVVIK SOM KAN KREVE TILTAK

-  **Utvendig > Vinduer** [Gå til side](#)

46

Tilstandsrapport

LEILIGHET

Byggeår

1924

Kommentar

Byggeåret er basert på opplysninger fra eiendomsmatrikkelen.

Standard

Normal standard på bygget ut ifra alder/konstruksjon - jamfør beskrivelse under konstruksjoner.

Vedlikehold

Bygget er jevnlig vedlikeholdt.

UTVENDIG

Taktekking

Punktet må sees i sammenheng med Takkonstruksjon/Loft

Taktekkingen er av betongtakstein.

Bygningsdelen er del av seksjonseiernes fellesarealer og ansvar, og blir derfor ikke tilstands-vurdert men enkelt beskrevet.

Veggkonstruksjon

Veggene har murkonstruksjon. Fasade/kledning har liggende bordkledning på bakplass.

Bygningsdelen er del av seksjonseiernes fellesarealer og ansvar, og blir derfor ikke tilstands-vurdert men enkelt beskrevet.

Fasader trenger noe oppgradering

TG 2 Vinduer

Bygningen har malte trevinduer med 2-lags glass.

Vindu på bad som er blendet vindu med enkelt glass, råteskader i vindu.

Årstill: 1997 **Kilde:** Produksjonsår på produkt

Vurdering av avvik:

- Karmene i vinduer er slitte og det er sprekker i trevirket.

Konsekvens/tiltak

- Det må foretas lokal utbedring.

TG 1 Vinduer - 2

Bygningen har malte trevinduer med støy glass mot gate.

Karm fra 1997 og glass fra 2021

Årstill: 1997 **Kilde:** Produksjonsår på produkt

TG 1 Dører

Bygningen har Brann- og lydklassifisert entrédør.



INNVENDIG

TG 2 Overflater

Innvendig er det gulv av laminat.

Veggene har malt trepanel og brystningspanel, miljøtapet, strie, malt brann mur,

Innvendige tak har malte plater.

Vurdering av avvik:

- Det er avvik:

Riss i stue og soveroms tak.

Konsekvens/tiltak

- Tiltak:

Avvik må utbedres. Kostnads konsekvens.

TG 2 Etasjeskille/gulv mot grunn

Etasjeskiller er av trebjelkelag.

Det er målt ca. 40 mm høydeforskjell på gulv fra kjøkken til soverom i hovedetg over lengde ca 5 meter

Vurdering av avvik:

- Det er målt høydeforskjell på mellom 15-30 mm gjennom hele rommet. Tilstandsgrad 2 gis med bakgrunn i standardens krav til godkjente måleavvik.

TG 2 Radon

Det er ikke foretatt radonmålinger og bygget er heller ikke utført med radonsperre.

Radon aktsomhetsgrad: Moderat til lav forekomst i område

Vurdering av avvik:

- Det er ikke foretatt radonmålinger, og bygget er heller ikke utført med radonsperre.

Konsekvens/tiltak

- Det bør gjennomføres radonmålinger.

Tilstandsrapport



Pipe og ildsted

Boligen har mursteinspipe.
Pipe er plombert

TG 1 Innvendige dører

Innvendig har boligen malte fyllingsdører.

VÅTROM

ETASJE > BAD

Generell

Aktuell byggeforskrift er tekniske forskrifter i perioden 1997-2010.
Dokumentasjon: ingen dokumentasjon.

Årstall: 2004 Kilde: Eier



ETASJE > BAD

TG 1 Overflater vegger og himling

Veggene har malt glassfiberstrie. Taket er malt.

Årstall: 2004 Kilde: Eier

ETASJE > BAD

TG 1 Overflater Gulv

Gulvet er flislagt. Rommet har elektriske varmekabler. Fall mot sluk er målt til 23 mm.
Det er målt ca. 42mm høydeforskjell på gulv fra dørterskel til topp slukrist.

Årstall: 2004 Kilde: Eier

ETASJE > BAD

TG 2 Sluk, membran og tettesjikt

Det er plastsluk og smøremembran med ukjent utførelse.

Årstall: 2004 Kilde: Eier

Vurdering av avvik:

- Mer enn halvparten av forventet brukstid er passert på slukløsningen.

Konsekvens/tiltak

- Sluket må sjekkes og rengjøres jevnlig.



ETASJE > BAD

TG 1 Sanitærutstyr og innredning

Rommet har innredning med nedfelt servant,toalett,dusjkabinett og opplegg for vaskemaskin.
innebygget bereder ikke sett.

Årstall: 2004 Kilde: Eier

ETASJE > BAD

TG 1 Ventilasjon

Det er elektrisk styrt vifte.

Tilstandsrapport



ETASJE > BAD

Tilliggende konstruksjoner våtrom

Hulltaking er ikke foretatt da det ikke er fysisk mulig pga tilliggende konstruksjoner.


KJØKKEN

ETASJE > KJØKKEN

TG 1 Overflater og innredning

Kjøkkenet har innredning med glatte fronter. Benkeplaten er av laminat. Det er oppvaskmaskin, komfyr, platetopp og komfyrvakt. Kjøkken type Ikea
Fliser mellom skap.

Årstall: 2004 Kilde: Eier



ETASJE > KJØKKEN

TG 1 Avtrekk

Det er kjøkkenventilator med avtrekk ut.

Årstall: 2004 Kilde: Eier



TEKNISKE INSTALLASJONER

TG 1 Vannledninger

Innvendige vannledninger er av plast (rør i rør). Det er besiktiget i rørskap.

Årstall: 2004 Kilde: Eier



TG 1 Avløpsrør

Det er avløpsrør av plast.

TG 1 Ventilasjon

Mekanisk avtrekk fra våtrom og kjøkken forøvrig naturlig ventilasjon. Ventiler i vinduer.

TG 2 Varmtvannstank

Varmtvannstanken er på antatt ca. 120 liter. ikke sett

Årstall: 2004 Kilde: Eier

Tilstandsrapport

Vurdering av avvik:

- Det er ikke påvist tilfredsstillende el-tilkobling av varmtvannstank iht. gjeldende forskrift.
- Det er påvist at varmtvannstank er over 20 år

Konsekvens/tiltak

- Det er ikke behov for utbedringstiltak siden tanken fungerer i dag, men ut ifra alder kan skader plutselig oppstå på eldre tanker.

TG 1 Andre installasjoner

Dørtelefon med døråpner.



TG 2 Elektrisk anlegg

Dette er en forenklet kontroll begrenset til de spørsmål og undersøkelser som forskrift til avhendingslova (tryggere bolighandel) § 2-18 inneholder. Dette kan ikke sammenlignes med en kontroll utført av offentlig myndighet (Det lokale eltilsyn) eller registrert elektrovirksomhet, og en bygnings sakkyndig har verken kompetanse eller lov til å foreta en slik kontroll.

Tilstandsgraden er vurdert ut fra den forenklede og begrensede kontrollen som forskriften inneholder. El-anlegget kan ha feil og mangler som en slik forenklet undersøkelse ikke vil avdekke. Vær derfor oppmerksom på denne risikoen, og søk videre veiledning eller få en fullstendig kontroll utført av registrert elektrovirksomhet.

El. anlegg med automatsikringer.
Sikringsskap er plassert i entre

1. Foreligger det eltilsynsrapport de siste 5 år, og det er ikke foretatt arbeid på anlegget etter denne, utenom retting av eventuelle avvik i eltilsynsrapport (dvs en el-tilsynsrapport uten avvik)?
Nei

Spørsmål til eier

2. Når ble det elektriske anlegget installert eller sist gang totalt rehabilitert (årstall)? Med totalt rehabilitert menes fullstendig utskiftet anlegg fra inntakssikring og videre.
2004
3. Er alle elektriske arbeider/anlegg i boligen utført av en registrert elektroinstallasjonsvirksomhet?
Ja
4. Er det elektriske anlegget utført eller er det foretatt tilleggsarbeider

på det elektriske anlegget etter 1.1.1999?

Ja

Eksisterer det samsvarserklæring?

Nei

Samsvarserklæring foreligger. Konferer eier

5. Foreligger det kontrollrapport fra offentlig myndighet – Det Lokale Eltilsyn (DLE) eller eventuelt andre tilsvarende kontrollinstanser med avvik som ikke er utbedret eller kontrollen er over 5 år?
Nei
6. Forekommer det ofte at sikringene løses ut?
Nei Opplyst av eier
7. Har det vært brann, branntilløp eller varmgang (for eksempel termiske skader på deksler, kontaktpunkter eller lignende) i boligens elektriske anlegg?
Nei

Generelt om anlegget

8. Er det tegn til at det har vært termiske skader (tegn på varmgang) på kabler, brytere, downlights, stikkontakter og elektrisk utstyr? Sjekk samtidig tilstanden på elektrisk tilkobling av varmtvannsbereider, jmfør eget punkt under varmtvannstank
Nei
9. Er der synlig defekter på kabler eller er disse ikke tilstrekkelig festet?
Nei

Inntak og sikringsskap

10. Er det tegn på at kabelinnføringer og hull i inntak og sikringsskap ikke er tette, så langt dette er mulig å sjekke uten å fjerne kapslinger?
Nei
11. Finnes det kursfortegnelse, og er den i samsvar med antall sikringer?
Ja
12. Foreta en helhetsvurdering av det elektriske anlegget, dets alder, allmenne tilstand og fare for liv og helse. Bør det elektriske anlegget ha en utvidet el-kontroll?
Nei

Generell kommentar

På generelt grunnlag bør det elektriske anlegget kontrolleres i forbindelse med overdragelse. El. anlegg med vanlig bra standard. Elektriske anlegg bør kontrolleres hvert 5. år.

Tilstandsrapport



Branntekniske forhold

Dette er en forenklet kontroll begrenset til de spørsmål som fremkommer under. Tilstandsgraden er basert på retningslinjer til disse spørsmålene i bransjestandarden NS3600. Dette kan ikke sammenlignes med en fullstendig kontroll av branntekniske forhold av offentlig myndighet, eller en vurdering av boligens branntekniske forhold eller prosjektering fra en rådgiver med spesialkompetanse. En bygningssakkyndig har verken kompetanse til å gi slik veiledning eller lov til å foreta en slik kontroll.

Tilstandsgraden er vurdert ut fra den forenklete og begrensede kontrollen. Det kan være feil og mangler om branntekniske forhold som en slik forenklet undersøkelse ikke vil avdekke. Vær derfor oppmerksom på denne risikoen, og søk videre veiledning eller rådgivning.

Det skal være montert forskriftsmessig brannvarslere og slukke utstyr, minimum 6 kg pulverapparat eller brannslange. Brannvarslingsanlegg med sentral i trappegang

1. Er det mangler for brannslukningsutstyr i boligen iht. forskriftskrav på søknadstidspunktet, men minst Byggeforskrift 1985?
Nei
2. Er det skader på brannslukkingsutstyr eller er apparatet eldre enn 10 år?
Nei
3. Er det mangler på røykvarsler i boligen iht. forskriftskrav på søknadstidspunktet, men minst Byggeforskrift 1985?
Nei
4. Er det skader på røykvarslere?
Nei



Arealer, byggetegninger og brannceller

Standard gjeldende fra 01.01.2024

Arealmålinger og arealoppsett er basert på Norsk standard 3940:2023 Areal- og volum-beregninger av bygninger. Arealet gjelder for tidspunktet da boligen ble målt

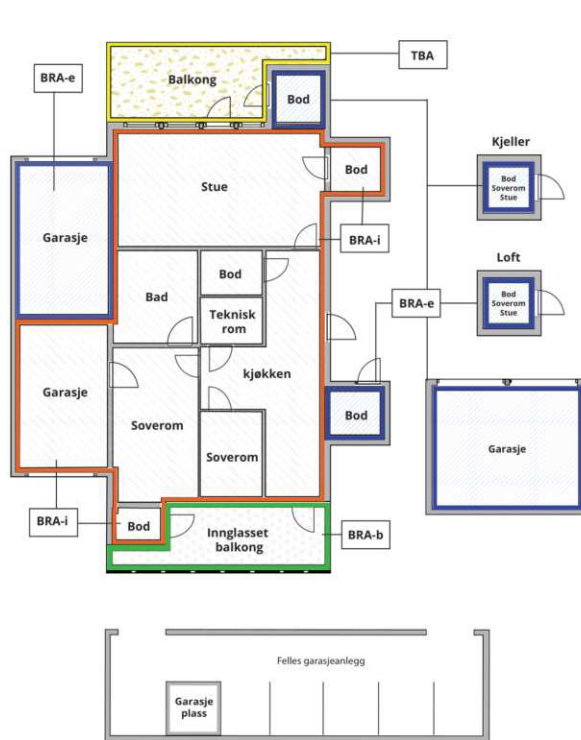
Hva er måleverdig areal?

Arealet i rommet må ha minst 1,90 m fri høyde over gulvet og minst bredde på 0,60 m. Et loft med skråtak vil for eksempel bare få registrert målbart areal der høyden er minst 1,90 m og bredden minst 0,60 m. Rommet må ha dør eller luke, og gangbart gulv.

Hva er bruksareal?

BRA = BRA-i + BRA-e + BRA-b

Bruksarealet for bygningen er bruttoarealet minus arealet som opptas av yttervegger.



Carport og/eller garasjeplass i felles garasjeanlegg er ikke måleverdig areal

Internt bruksareal (BRA-i)	Arealet innenfor boenheten(e)
Eksternt bruksareal (BRA-e)	Arealet av alle rom utenfor boenheten(e) og som tilhører denne, slik som for eksempel boden
Innglasset balkong mv (BRA-b)	Arealet av innglasset balkong, veranda eller altan når denne er tilknyttet boenheten(e)
Terrasse- og balkongareal (TBA)	Arealet av terrasser, åpne balkonger og åpen altan tilknyttet boenheten(e)

Gulvareal (GUA) Er sum av BRA (bruksareal) og ALH (areal med lav takhøyde).
Areal med lav takhøyde (ALH) er ikke måleverdig areal, som skyldes skråtak og lav himlingshøyde.
GUA kan opplyses i markedsføring der det er aktuelt for den konkrete boligen og kun sammen med BRA-i, for eksempel der gulvflaten har en verdi og har funksjon ved møblering og bruk av rommene. Ikke innredet areal som kaldloft, måles og oppgis normalt ikke.

Arealet kan ikke alltid fastsettes nøyaktig

Areal kan være komplisert eller umulig å måle opp nøyaktig fordi det er vanskelig å fastslå tykkelsen på innervegger, skjevheter i og utforming av bygningskonstruksjoner som karnapp, buer og vinkler som ikke er rette, åpne rom over flere etasjer og så videre.

Eiendommens markedsverdi kan ikke baseres på en matematisk beregning basert på antall kvadratmeter opplyst i rapporten. Opplysninger om areal kan altså ikke alene benyttes for å beregne eiendommens verdi.

Den bygningsfaglige kan avdekke eventuelle bruksendringer og avvik i branncelleindeling

Den bygningsfaglige ser på byggetegninger hvis de er tilgjengelige og dette er en del av oppdraget, og vurderer bruken av boligen opp mot tegningene. Hvis den bygningsfaglige avdekker at en bolig ikke ser ut til å være delt opp i brannceller etter kravene i byggetekniske forskrift på befaringstidspunktet, skal det opplyses om dette.

Reglene om bruksendring og brannceller kan være kompliserte. Søk videre faglige råd om rapporten ikke gir deg svar. Den bygningsfaglige kan ikke vurdere og svare på alle spørsmål, og kan heller ikke vite om kommunen kan gi unntak for kravene som gjelder. [Vil du vite mer?](#)

Om brannceller

En branncelle er hele eller avgrensede deler av en bygning hvor en brann fritt kan utvikle seg uten at den kan spre seg til andre bygninger eller andre deler av bygningen i løpet av en fastsatt tid.

Om bruksendring

Bruksendring er å endre bruken av et rom fra en tillatt bruk til en annen. Dette kan kreve søknad og tillatelse, for eksempel hvis du endrer et rom fra bod til soverom eller arbeidsrom, eller hvis du endrer en bolig til to separate boliger.

Rom for varig opphold har krav til takhøyde, romstørrelse, rømningsvei og lysforhold som må være oppfylt. Du kan søke kommunen om unntak for kravene, men kan ikke regne med å få unntak for krav som går på helse og sikkerhet, for eksempel krav til rømningsvei.

Bruksendring som krever godkjenning, og som ikke er søkt bruksendret, er ulovlig. Kommunen kan etter plan- og bygningsloven kapittel 32 forfølge overtredelser. Kommunen kan pålegge deg å avslutte den ulovlige bruken, eventuelt å rette eller tilbakeføre rommet til godkjent bruk.

Arealer

Leilighet

Ny arealstandard

Etasje	Bruksareal BRA m ²			SUM	Terrasse- og balkongareal (TBA)
	Internt bruksareal (BRA-i)	Eksternt bruksareal (BRA-e)	Innglasset balkong (BRA-b)		
Etasje	59	2		61	
SUM	59	2			
SUM BRA	61				

Romfordeling

Etasje	Internt bruksareal (BRA-i)	Eksternt bruksareal (BRA-e)	Innglasset balkong (BRA-b)
Etasje	Entré, Soverom, Stue, Soverom 2, Kjøkken, Bad		

Kommentar

Entre 3,12 m², stue 15,61 m², kjøkken 6,94 m², soverom 11,54 m², soverom 13,57 m², bad 5,60 m²
Areal er oppmålt på stedet med lasermåler.
Tilhørende bod 2,16 m² på bakplass.

Lovlighet

Byggetegninger

Det foreligger ikke tegninger

Kommentar: Tegninger er ikke sett

Brannceller

Er det påvist synlige tegn på avvik i branncelleinnndeling ut ifra dagens byggt teknisk forskrift?

Ja Nei

Nyere håndverkstjenester

Er det ifølge eier utført håndverkstjenester på boligen siste 5 år?

Ja Nei

Krav for rom til varig opphold

Er det påvist avvik i forhold til rømningsvei, dagslysflate eller tak høyde?

Ja Nei

Kommentar:

Total fordeling mellom P-ROM og S-ROM

Tabellen under viser fordelingen av P-ROM og S-ROM etter veiledningen til NS 3940: 2012. Dette er til informasjon og til sammenligning. Tallene er omtrentlige, kan avvike fra faktiske målinger og er ikke juridisk bindende

	P-ROM(m2)	S-ROM(m2)
Leilighet	59	0

Befarings - og eiendomsopplysninger

Befaring

Dato	Til stede	Rolle
25.2.2025	Rune Løseth	Takstingeniør
	Håkan Stokkerei Mattsson	Kunde

Matrikkeldata

Kommune	gnr.	bnr.	fnr.	snr.	Areal	Kilde	Eieforhold
4601 BERGEN	167	544		3	187 m ²	IKKE OPPGITT (Ambita)	Ikke relevant

Adresse

Nye Sandviksveien 41

Hjemmelshaver

Mattsson Håkan Stokkerei

Kommentar

Tomten eies av sameiet

Eiendomsopplysninger

Beliggenhet

Eiendommen ligger i Sandviken i Bergen sentrum. Tilsvarende bebyggelse i område. Utsikt over nærområde. Sone parkering i område. Kort vei til skole, barnehage, handlesenter og bussforbindelse i hovedvei. 10 min gange til Fisketorget. Flott tur terreng i område, Fjellveien og Byfjellene. Boligen er oppført i 1924 med vanlig god standard.

Adkomstvei

Offentlig gate

Tilknytning vann

Eiendommen er tilknyttet offentlig vannforsyning via private stikkledninger.

Tilknytning avløp

Eiendommen er tilknyttet offentlig avløpsnett via private stikkledninger.

Om tomten

Tomten er stort sett bebygget liten bakplass hvor det er boder.

Bebyggelsen

Bygård med yttervegger i pusset mur, sperretak tekket med betongstein. Etasjeskille i trekonstruksjoner .

Fellesarealer

Trappegang og bakplass.

Siste hjemmelsovergang

År

2021

Kilder og vedlegg

Dokumenter

Beskrivelse	Dato	Kommentar	Status	Sider	Vedlagt
Egenerklæring	10.03.2025	Eiers opplysninger i egenerklæring samsvarer med de observasjoner takstmannen gjorde under befaring.	Gjennomgått		Nei
Tegninger	06.04.2004	Plan	Gjennomgått		Nei
Eiendomsverdi.no	25.02.2025	Eiendomsdata	Gjennomgått		Nei
Eier	25.02.2025	Eier har gitt generelle opplysninger på stedet	Gjennomgått		Nei

Revisjoner

Versjon	Dato	Kommentar
1	10.03.2025	
2	10.03.2025	

Tilstandsrapportens avgrensninger

STRUKTUR • REFERANSENIVÅ • TILSTANDSGRADER

- Rapporten er basert på innholdskrav i Forskrift til avhendingslova (tryggere bolighandel). Formålet er å gi en tilstandsanalyse til bruk for den som bestiller og/eller i et salg til forbruker, og ikke for andre tredjeparter. Rapportens struktur, metode og begrepsbruk følger i hovedsak Norsk Standard NS 3600:2018 (Teknisk tilstandsanalyse ved omsetning av bolig), samt Takstbransjens retningslinjer for arealmåling når det gjelder fordeling mellom P-areal og S-areal.
- Tilbakeholdt eller uriktig informasjon som har betydning for vurderingen, er ikke bygningsfaglig ansvar. Rapporten beskriver avvik, altså en tilstand som er dårligere enn referansenivået. Rapporten framhever normalt ikke positive sider ved boligen ut over det som fremgår av tilstandsgradene.
- Tilstanden angis i rapporten og gir uttrykk for en gitt forventet tilstand blant annet vurdert ut fra alder og normal bruk slik:

i) **Tilstandsgrad 0, TG0:** Ingen avvik eller skader. I tillegg må bygningsdelen være tilnærmet ny, mindre enn 5 år, og det foreligger dokumentasjon på faglig god utførelse.

ii) **Tilstandsgrad 1, TG1:** Mindre avvik. Normal slitasje. Strakstiltak ikke nødvendig. TG1 kan gis når bygningsdelen er tilnærmet ny og det ikke foreligger dokumentasjon på faglig god utførelse.

iii) **Tilstandsgrad 2, TG2:** Vesentlige avvik, og mindre avvik som etter NS 3600 gir TG 2, men som ikke nødvendigvis krever umiddelbare tiltak. I denne rapporten kan TG2 i Rapportsammendrag være inndelt i TG2 som krever tiltak og de som ikke krever umiddelbare tiltak. Konstruksjonen har normalt enten feil utførelse, en skade eller symptomer på skade, sterk slitasje eller nedsatt funksjon. Vedlikehold eller tiltak trengs i nær fremtid, det er grunn til å varsle fare for skader på grunn av alder eller overvåke spesielt på grunn av fare for større skade eller følgeskade. For skjulte konstruksjoner vil alder i seg selv være et symptom som kan gi TG2. For synlige konstruksjoner kan alder sammen med andre symptomer og momenter gi TG2. Avvik under TG2 kan gis sjablongmessig anslag.

iv) **Tilstandsgrad 3, TG3:** Store eller alvorlige avvik. Kraftige symptomer på forhold som man må regne med trenger utbedring straks eller innen kort tid. Påvist funksjonssvikt eller sammenbrudd. Avvik under TG3 skal gis sjablongmessig anslag.

v) **Tilstandsgrad TGiu:** Ikke undersøkt/ikke tilgjengelig for undersøkelse.

- Ved TG0 og TG1 gis det normalt ingen begrunnelse for valg av tilstandsgrad, fordi bygningen eller bygningsdelen da bare har normal slitasje. For anbefalte tiltak ved TG2 og TG3 må brukeren av rapporten vurdere om tiltakene er nødvendige og lønnsomme. Hva det vil koste å utbedre rom eller bygningsdeler er et sjablongmessig anslag basert på registrert avvik og angitte tiltak i rapporten. Anslaget er gitt på generelt grunnlag og basert på erfaringstall i seks intervaller, og kan ikke forveksles med en konkret vurdering og tilbud fra en entreprenør eller håndverker. Det må eventuelt innhentes tilbud for en nærmere undersøkelse, og konkret og nøyaktig vurdering av utbedringskostnad. Kostnader til ikke oppdagede avvik/utbedringer/feil kan forekomme. Utbedringskostnad avhenger av personlige preferanser og markedspris på materialer og tjenesteyter.

PRESISERINGER

- Avvik vurderes ut fra tekniske forskrifter på søknadstidspunktet for bygget. Noen bygningsdeler vurderes etter gjeldende teknisk forskrift på befaringstidspunktet. Dette gjelder blant annet:

i) sluk, tettesjikt og fall på bad og vaskerom (våtrom)

ii) Forhold rundt brann, rømming, sikkerhet, for eksempel rekkverkshøyder/åpninger, ulovlige bruksendringer, brannceller mv.

- For skjulte konstruksjoner slik som vann og avløp uten dokumentasjon, er kvalitet og alder vurdert.

- Fastmonterte installasjoner, for eksempel innfelt belysning (downlights), demonteres ikke for å sjekke dampspærren bak. Dette av hensyn til bygningsfaglig kompetanse og risikoen for skade.

- Kontroll av fukt i konstruksjonen ved hulltaking i bad og vaskerom (våtrom), rom under terreng (kjelleretasje, underetasje og sokkeletasje) eller andre bygningsdeler skjer etter eiers aksept. Hulltaking av våtrom og rom under terreng kan unntaksvis unnlates, se Forskrift til Avhendingsloven.

- Kontroll av romfunksjoner for P-ROM utføres kun når det ikke foreligger godkjente og byggemeldte tegninger, eller når tegninger ikke stemmer med dagens bruk.

- Bygningsfaglig gir en forenklet vurdering av branntekniske forhold og elektriske installasjoner i boligen dersom det er mer enn fem år siden sist boligen hadde el-tilsyn. Bygningsfaglig kan anbefale å konsultere offentlige myndigheter eller kvalifisert elektrofaglig fagperson ved behov for grundigere undersøkelser.

TILLEGGSUNDERSØKELSER

Etter avtale kan tilstandsanalysen utvides til også å omfatte tilleggsundersøkelser utover minimumskravet i forskriften.

BEFARINGEN

Rapporten gir en vurdering av byggverk og bygningsdeler som bygningsfaglig har observert, og som fremkommer av Forskrift til avhendingsloven. Rapporten er likevel ingen garanti for at det ikke kan finnes skjulte feil, skader og mangler. NS 3600:2018 (Teknisk tilstandsanalyse ved omsetning av bolig) har undersøkelsesnivå fra 1 til 3, der undersøkelsesnivå 1 er det laveste og baseres på visuell observasjon. Rapporten baseres på undersøkelsesnivå 1 med få unntak (våtrom og rom under terreng). I praksis betyr dette at gjennomføringen av befaringen begrenses som følger:

- Det utføres kun visuelle observasjoner på tilgjengelige flater uten fysiske inngrep (f.eks. riving).

- Flater som er skjult av snø eller på annen måte ikke er tilgjengelig eller skjult, blir ikke kontrollert. Det foretas ikke funksjonsprøving av bygningsdeler, som isolasjon, piper, ventilasjon, el. anlegg, osv.

- Det gis ingen vurdering av boligens tilbehør, hvite- og brunevarer og annet inventar. Dette gjelder også integrert tilbehør.

- Inspisering av yttertak er basert på det som er synlig, normalt på innsiden fra loftet og utvendig fra stige/bakkenivå. Befaring av tak må være sikkerhetsmessig forsvarlig for å kunne gjennomføres.

- Stikkprøvetakninger er utvalgt tilfeldig og kan innebære kontroll under overflaten med spiss redskap eller lignende.

Tilstandsrapportens avgrensninger

UTTRYKK OG DEFINISJONER

- **Tilstand:** Byggverkets eller bygningsdelens tekniske, funksjonelle eller estetiske status på et gitt tidspunkt.
- **Symptom:** Observerbart forhold som gir indikasjon på hvilken tilstand et byggverk eller en bygningsdel befinner seg i. Benyttes ved beskrivelse av avvik.
- **Skadegjørere:** Zoologiske eller biologiske skadegjørere, i hovedsak råte, sopp og skadedyr.
- **Fuktsøk:** Overflatesøk med egnet søkeutstyr (fuktindikator) eller visuelle observasjoner.
- **Fuktmåling:** Måling av fuktinnhold i materiale eller i bakenforliggende konstruksjon ved bruk av egnet måleutstyr (blant annet hammerelektrode og pigger).
- **Utvidet fuktsøk (hulltaking):** Boring av hull for inspeksjon og fuktmåling i risikoutsatte konstruksjoner, primært i tilstøtende vegger til bad, utforede kjellervegger og eventuelt i oppforede kjellergulv.
- **Normal slitasjegrad:** Forventet nedsliting av materiale i overflaten som er basert på enkle visuelle observasjoner. Kan vurderes sammen med bygningsdelens alder.
- **Forventet gjenværende brukstid:** Anslått tid et byggverk eller en del av et byggverk fortsatt vil være tjenlig for sitt formål (NS3600, Termer og definisjoner punkt 3.9)

AREALBEREGNING FOR BOENHETER

- Areal fastsettes etter Forskrift til avhendingsloven og Norsk Standard 3940 Areal- og volum-beregninger av bygninger fra 2023.
- Areal oppgis i hele kvadratmeter i rapporten, og gjelder for det tidspunkt oppmålingen fant sted.
- **Bruksareal (BRA)** er det måleverdige arealet som er innenfor omsluttete vegger målt i gulvhøyde (bruttoareal minus arealet som opptas av yttervegger). I tillegg til gulvhøyde gjelder regler om fri bredde for at arealet skal være måleverdig, med betydning for BRA av for eksempel loft med skråtak. BRA består av internt bruksareal (BRA-i), eksternt bruksareal (BRA-e) og innglasset balkong mv (BRA-b). Terrasse- og balkongareal (TBA) opplyses der tilstandsrapporten skal benyttes i boligomsetningen og der det er aktuelt. I tillegg kan gulvareal (GUA) og areal med lav takhøyde (ALH) opplyses sammen med BRA der det er aktuelt og en del av oppdraget. Rom skal ha atkomst og gangbart gulv for å kunne regnes som BRA/måleverdig areal.
- Arealet måles og oppgis dersom arealet oppfyller krav til måleverdighet, slik som at arealet må ha minst en bredde på 0,6m og minst en høyde på 1,9 m osv. Et rom kan være i strid med teknisk forskrift og mangle godkjenning hos kommunen for den aktuelle bruken, uten at dette får betydning for om arealet måles og oppgis i tilstandsrapporten. Når arealet måles tas det ikke hensyn til om arealet er lovlig oppført eller om bruken er lovlig, bruksendringer, lysforhold eller andre sikkerhetsmangler.
- Eiendommens markedsverdi kan ikke baseres på en rent matematisk

beregning i forhold til antall kvadratmeter opplyst i rapporten. Opplysninger om areal kan altså ikke alene benyttes for beregning av eiendommens verdi.

- Rom som ligger utenfor boenheten, men som eier har påvist og/eller opplyst at tilhører boenheten, er oppmålt og inkludert i BRA-e. Det er ikke fremvist dokumentasjon på at rommet tilhører boenheten, med mindre dette er angitt særskilt. Rom utenfor boenheten kan omdisponeres av borettslaget/sameiet og dette kan påvirke boligens BRA. Vær oppmerksom på at NS 3940:2023 og eierseksjonsloven har ulike definisjoner av fellesareal. Ved arealmåling gjelder NS 3940:2023 som definerer fellesareal slik: "Delen av bygning som brukes av to eller flere bruksenheter eller til bygningens forvaltning, drift eller vedlikehold.
- I en overgangsperiode skal rapporter som benyttes i boligomsetningen eller dersom det er en del av oppdraget også opplyse om fordelingen mellom P-ROM og S-ROM med utgangspunkt i definisjonene som fremkommer av veiledningen til Norsk Standard 3940 Areal- og volum-beregninger av bygninger fra 2012. Fordelingen mellom P-ROM og S-ROM er basert på veiledningen og bygningssakkyndiges eget skjønn. P-ROM er måleverdige rom som benyttes til kort eller langt opphold. S-ROM er måleverdige rom som benyttes til lagring, og tekniske rom. Bruken av et rom på befaringstidspunktet har betydning for om rommet defineres som P-ROM eller S-ROM. Dette betyr at rommet både kan være i strid med teknisk forskrift og mangle godkjenning i kommunen for den aktuelle bruken, uten at dette vil få betydning for valg av arealkategori.
- Se øvrig informasjon om areal i rapporten, Norsk Standard 3940 (2012 og 2023) og veiledningen til disse.

PERSONVERN

iVerdi AS, bygningssakkyndig og takstforetaket behandler personopplysninger som bygningssakkyndig trenger for å kunne utarbeide rapporten. Personvernerklæring med informasjon om bruk av personopplysninger og dine rettigheter finner du her [Personvernerklæring - iVerdi](#)

DELING AV PERSONOPPLYSNINGER FOR TRYGGERE BOLIGHANDEL OG MULIG RESERVASJON

Norsk takst og deres samarbeidspartnere benytter personopplysninger fra rapporten for analyse- og statistikkformål, samt utvikling og drift av produkter og tjenester for takstbransjen og andre aktører i boligomsetningen. Les mer om dette og hvordan du kan reservere deg på <https://www.norsktakst.no/norsk/om-norsk-takst/personvernerklæring/reservasjon/>

Vendu lager en boliganalyse basert på opplysninger fra rapporten. Les mer om dette og hvordan du kan reservere deg her: <https://samtykke.vendu.no/XD7269>

KLAGEORDNING FOR FORBRUKERE

Er du som forbruker misfornøyd med bygningssakkyndiges arbeid eller opptreden ved taksering av bolig eller fritidshus, se www.takstklagenemnd.no for mer informasjon

EGENERKLÆRINGSSKJEMA

Til orientering vil dette skjema være en del av salgsoppgaven

Meglerfirma	
Ask Bergen	
Oppdragsnr.	
8-25-00056	
Selger 1 navn	
Håkan Stokkerei Mattsson	
Gateadresse	
Nye Sandviksveien 41	
Poststed	Postnr
BERGEN	5032
Er det dødsbo?	
<input checked="" type="checkbox"/> Nei <input type="checkbox"/> Ja	
Avdødes navn	
Er det salg ved fullmakt?	
<input checked="" type="checkbox"/> Nei <input type="checkbox"/> Ja	
Hjemmelshavers navn	
Har du kjennskap til eiendommen?	
<input type="checkbox"/> Nei <input checked="" type="checkbox"/> Ja	
Når kjøpte du boligen?	
År	2021
Hvor lenge har du eid boligen?	
Antall år	3
Antall måneder	6
Har du bodd i boligen siste 12 måneder?	
<input type="checkbox"/> Nei <input checked="" type="checkbox"/> Ja	
I hvilket forsikringsselskap har du tegnet villa/husforsikring?	
Forsikringsselskap	
Polise/avtalenr.	

Spørsmål for alle typer eiendommer

1 Kjenner du til om det er/har vært feil tilknyttet våtrommene, f.eks. sprekker, lekkasje, råte, lukt eller soppskader?

Nei Ja

- 2 Kjenner du til om det er utført arbeid på bad/våtrom?
Svar
- 3 Kjenner du til om det er/har vært tilbakeslag av avløpsvann i sluk eller lignende?
 Nei Ja
- 4 Kjenner du til feil eller om har vært utført arbeid/kontroll på vann/avløp?
Svar
- 5 Kjenner du til om det er/har vært problemer med drenering, fuktinnslag, øvrig fukt eller fuktmerker i underetasje/kjeller?
 Nei Ja
- 6 Kjenner du til om det er/har vært utettheter i terrasse/garasje/tak/fasade?
 Nei Ja
Beskrivelse
- 7 Kjenner du til om det er/har vært problemer med ildsted/skorstein/pipe f.eks. dårlig trekk, sprekker, pålegg, fyringsforbud eller lignende?
 Nei Ja
Beskrivelse
- 8 Kjenner du til om det er/har vært f.eks. sprekker i mur, skjeve gulv eller lignende?
 Nei Ja
Beskrivelse
- 9 Kjenner du til om det er/har vært sopp/råteskader/insekter/skadedyr på eiendommen som rotter, mus, maur eller lignende?
 Nei Ja
Beskrivelse
- 10 Kjenner du til om det er/har vært skjeggkre i boligen?
 Nei Ja
- 11 Kjenner du til om det er/har vært utført arbeid på el-anlegget eller andre installasjoner (f.eks. oljetank, sentralfyr, ventilasjon)?
Svar
Beskrivelse
Arbeid utført av
- 11.1 Foreligger det samsvarserklæring (i henhold til forskrift om elektriske lavspenningsanlegg)?
 Nei Ja
- 12 Kjenner du til om det er utført kontroll av el-anlegget og/eller andre installasjoner (f.eks. oljetank, sentralfyr, ventilasjon)?
 Nei Ja
- 13 Har du ladeanlegg/ladeboks for elbil i dag?
 Nei Ja
- 14 Kjenner du til om ufaglærte har utført arbeid som normalt bør utføres av faglærte, utover det som er nevnt tidligere (f.eks. drenering, murerarbeid, tømmerarbeid etc)?
 Nei Ja
- 15 Er det nedgravd oljetank på eiendommen?
 Nei Ja
- 16 Kjenner du til om det har vært utført arbeid på terrasse/garasje/tak/fasade?
Svar
Beskrivelse

- 17 Selges eiendommen med utleiedel, leilighet, hybel eller tilsvarende?
 Nei Ja
- 18 Kjenner du til om det er innredet/bruksendret/bygget ut i kjeller eller loft eller andre deler av boligen?
 Nei Ja
- 19 Kjenner du til forslag eller vedtatte reguleringsplaner, andre planer, nabovarsel eller offentlige vedtak som kan medføre endringer i bruken av eiendommen eller av dens omgivelser?
 Nei Ja

Beskrivelse

Bybane utbygging, men dette skal visstnok ikke påvirke eiendommen.

- 20 Kjenner du til om det foreligger påbud/heftelser/krav/manglende tillatelser vedrørende eiendommen?
 Nei Ja
- 21 Er det foretatt radonmåling?
 Nei Ja

- 22 Kjenner du til manglende brukstillatelse eller ferdigattest?
 Nei Ja

- 23 Kjenner du til om det foreligger skaderapporter/ tilstandsvurderinger eller utførte målinger?
 Nei Ja

Beskrivelse

gjenbygd vindu, se tilstandsrapport

- 24 Er det andre forhold av betydning ved eiendommen som kan være relevant for kjøper å vite om (f.eks. rasfare, tinglyste forhold eller private avtaler)?
 Nei Ja

Spørsmål for bolig i sameie/borettslag/boligaksjeselskap:

- 25 Kjenner du til om sameiet/laget/selskapet er involvert i tvister av noe slag?
 Nei Ja
- 26 Kjenner du til vedtak/forslag til vedtak om forhold vedr. eiendommen som kan medføre økte felleskostnader/økt fellesgjeld?
 Nei Ja

Beskrivelse

Det må nok påregnes fasadearbeid på sikt

- 27 Kjenner du til om det er/har vært sopp/råteskader/insekter/skadedyr i sameiet/laget/selskapet (fellesareal eller i andre boliger) som rotter, mus, maur eller lignende?
 Nei Ja

Beskrivelse

fasade mot bakgård har blitt utbedret for råte enkelte steder

- 28 Kjenner du til om det er/har vært skjeggkre i sameiet/laget/selskapet (fellesareal eller i andre boliger)?
 Nei Ja

Tilleggskommentar

Jeg bekrefter at opplysningene er gitt etter beste skjønn. Jeg er kjent med at dersom jeg har gitt ufullstendige, uriktige eller misvisende opplysninger om eiendommen, vil forsikringselskapet kunne søke hel eller delvis regress for sine utbetalinger eller redusere sitt ansvar helt eller delvis, jfr. vilkår for boligselgerforsikring punkt 7.1 og forsikringsavtaleloven kapittel 4.

Jeg er orientert om mitt mulige ansvar som selger etter avhendingsloven, eventuelt etter kjøpsloven (aksjeboliger), og om forsikringsgiver sitt boligselgerforsikringstilbud.

Jeg er klar over at avtale om forsikring er bindende. Jeg er også klar over at premietilbudet først kan påberopes når boligen er solgt (budaksept). Premietilbudet som er gitt av megler er bindende for forsikringsgiver i 6 – seks – måneder fra oppdragsinngåelse med megler.

Etter dette vil premien og forsikringsvilkårene kunne justeres. Når premietilbudet ikke lenger er bindende for forsikringselskapet må egenerklæringsskjemaet signeres på nytt og eventuelle endringer påføres. Det vil da være forsikringspremien og forsikringsvilkårene på ny signeringsdato som legges til grunn.

Det kan ikke tegnes boligselgerforsikring ved følgende salg:

- mellom ektefeller eller slektninger i rett oppstigende eller nedstigenede linje, søsken, eller
- mellom personer som bor eller har bodd på boligeiendommen og/eller
- når salget skjer som ledd i sikredes næringsvirksomhet/er en næringseiendom
- etter at boligeiendommen er lagt ut for salg.
- ved salg av helårs- og fritidsbolig er det krav til at det foreligger tilstandsrapport i henhold til Forskrift til avhendingslova (tryggere bolighandel).

Forsikringselskapet kan ved skriftlig samtykke akseptere tegning av forsikring også i ovennevnte tilfeller.

Dersom forsikringselskapet ikke har gitt skriftlig samtykke, kan erstatningen bortfalle.

Ved oppgjørsoppdrag trer forsikringen i kraft når kontrakten er signert av begge parter, begrenset til siste 12 måneder før overtakelse.

Forøvrig oppfordrer selger potensielle kjøpere til å undersøke eiendommen grundig, jf avhendingsloven § 3-10 og kjøpsloven § 20 (aksjeboliger).

Gyldig forsikring forutsetter at det for helårs- og fritidsbolig foreligger tilstandsrapport som er i henhold til Forskrift til avhendingslova (tryggere bolighandel).

- Jeg ønsker boligselgerforsikring, og bekrefter å ha mottatt og lest forsikringsvilkårene og informasjonsbrosjyre til selger i forbindelse med kjøp av boligselgerforsikring. Forsikringen trer i kraft på det tidspunkt det foreligger en budaksept mellom partene, begrenset til tolv måneder før overtagelse. Ved oppgjørsoppdrag trer forsikringen i kraft når kontrakten er signert av begge parter, begrenset til siste 12 måneder før overtakelse. Jeg bekrefter med dette at eiendommen ikke er en næringseiendom, at den ikke selges som ledd i næringsvirksomhet eller mellom ektefeller eller slektninger i rett oppstigende eller nedstigende linje, søsken, eller mellom personer som bor eller har bodd på boligeiendommen. Gyldig forsikring forutsetter at det for helårs- og fritidsbolig foreligger tilstandsrapport som er i henhold til Forskrift til avhendingslova (tryggere bolighandel). Forsikringen er ugyldig dersom den tegnes i strid med forsikringsvilkårene. Jeg er innforstått med at eiendomsmeglere ikke har fullmakt til å gjøre unntak fra ovennevnte begrensninger. Jeg er oppmerksom på at 8% av total forsikringspremie er honorar til Söderberg & Partners.
- Jeg ønsker ikke boligselgerforsikring, men megler har tilbudt meg å kjøpe slik forsikring.
- Jeg kan ikke kjøpe boligselgerforsikring ihht vilkår.

NAME OF SIGNER	IDENTIFIER	TIME	ELECTRONIC ID
Håkan Mattsson	109ead07165cebb2f02924f 4a7eb7e3205e26930	10.03.2025 12:22:00 UTC	Signer authenticated by Nets One time code

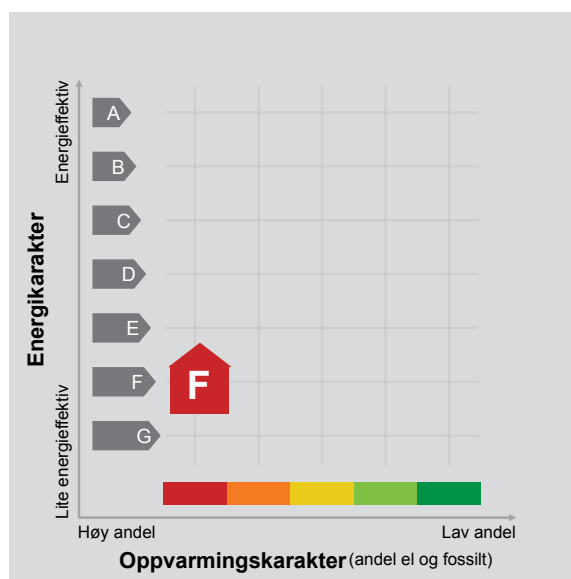
Document reference: 8-25-00056

- This is a PDF document digitally signed by Nets' E-Signing service.
- The document's integrity is protected by signing and sealing the contents with a certificate issued to Nets by a third party. Validating the signature confirms that the contents have not been modified since the time of signing.
- For more information about document formats, see <https://www.nets.eu/developer>

ENERGIATTEST



Adresse	Nye Sandviksveien 41
Postnummer	5032
Sted	BERGEN
Kommunenavn	Bergen
Gårdsnummer	167
Bruksnummer	544
Seksjonsnummer	3
Andelsnummer	—
Festenummer	—
Bygningsnummer	139314484
Bruksenhetsnummer	H0101
Merkenummer	Energiattest-2025-102042
Dato	03.04.2025



Energimerket angir boligens energistandard. Energimerket består av en energikarakter og en oppvarmingskarakter, se i figuren. Energimerket symboliseres med et hus, hvor fargen viser oppvarmingskarakter, og bokstaven viser energikarakter.

Energikarakteren angir hvor energieffektiv boligen er, inkludert oppvarmingsanlegget. Energikarakteren er beregnet ut fra den typiske energibruken for boligtypen. Beregningene er gjort ut fra normal bruk ved et gjennomsnittlig klima. Det er boligens energimessige standard og ikke bruken som bestemmer energikarakteren. A betyr at boligen er energieffektiv, mens G betyr at

boligen er lite energieffektiv. En bolig bygget etter byggeforskriftene vedtatt i 2010 vil normalt få C.

Oppvarmingskarakteren forteller hvor stor andel av oppvarmingsbehovet (romoppvarming og varmtvann) som dekkes av elektrisitet, olje eller gass. Grønn farge betyr lav andel el, olje og gass, mens rød farge betyr høy andel el, olje og gass. Oppvarmingskarakteren skal stimulere til økt bruk av varmepumper, solenergi, biobrensel og fjernvarme.

Om bakgrunnen for beregningene, se www.enova.no/energimerking.

Målt energibruk 6 450 kWh pr. år

Målt energibruk er gjennomsnittet av hvor mye energi boligen har brukt de siste tre årene. Det er oppgitt at det i gjennomsnitt er brukt:

6 450 kWh elektrisitet	0 kWh fjernvarme
0 liter olje/parafin	0 Sm ³ gass
0 kg bio (pellets/halm/flis)	0 liter ved

Hvordan boligen benyttes har betydning for energibehovet

Energibehovet påvirkes av hvordan man benytter boligen, og kan forklare avvik mellom beregnet og målt energibruk. Gode energivaner bidrar til at energibehovet reduseres. Energibehovet kan også bli lavere enn normalt dersom:

- deler av boligen ikke er i bruk,
- færre personer enn det som regnes som normalt bruker boligen, eller
- den ikke brukes hele året.

Gode energivaner

Ved å følge enkle tips kan du redusere ditt energibehov, men dette vil ikke påvirke boligens energimerke.

Energimerkingen kan kun endres gjennom fysiske endringer på boligen.

Tips 1: Følg med på energibruken i boligen

Tips 2: Luft kort og effektivt

Tips 3: Redusér innetemperaturen

Tips 4: Bruk varmtvann fornuftig

Mulige forbedringer for boligens energistandard

Ut fra opplysningene som er oppgitt om boligen, anbefales følgende energieffektiviserende tiltak. Dette er tiltak som kan gi bygningen et bedre energimerke.

Noen av tiltakene kan i tillegg være svært lønnsomme. Tiltakene bør spesielt vurderes ved modernisering av bygningen eller utskifting av teknisk utstyr.

Tiltaksliste (For full beskrivelse av tiltakene, se Tiltaksliste - vedlegg 1)

- **Montere automatikk på utebelysning**
- **Temperatur- og tidsstyring av panelovner**

Det tas forbehold om at tiltakene er foreslått ut fra de opplysninger som er gitt om boligen. Fagfolk bør derfor kontaktes for å vurdere tiltakene nærmere. Eventuell gjennomføring av tiltak må skje i samsvar

- **Tidsstyring av panelovner**
- **Skifte til sparepærer på utebelysning**

med gjeldende lovverk, og det må tas hensyn til krav til godt inneklima og forebygging av fuktskader og andre byggskader.



BERGEN
KOMMUNE

PLANINFORMASJON

Byrådsavdeling for klima, miljø og byutvikling

Plan- og bygningsetaten

Planinformasjon for gnr/bnr 167/544/0/0

Utlistet 03. mars 2025

Om rapporten

Opplysningene er fremkommet etter en teknisk analyse av kartdataene der eiendommens utstrekning er sammenholdt med ulike arealplaners utstrekning (omkretser). Følgende plannivåer er testet:

- Gjeldende kommuneplans arealdel inkl. kommunedelplaner og kommunedelplaner under arbeid
- Reguleringsplaner i vertikalnivå 'under grunnen', 'på grunnen', 'over grunnen' og 'på bunnen'
- Reguleringsplaner under arbeid

I den grad vektoriserte (geometriske) arealformålsflater, hensynsoner, båndlegginger og restriksjoner eksisterer blant kartdataene er også disse testet og kvantifisert på eiendommen.

I tillegg til overnevnte testes eiendommens beliggenhet i forhold til noen aktuelle planrelaterte temaer som område for midlertidig tiltaksforbud og ulike typer støysoner. Videre testes også forekomster av gjeldende planer og planer under arbeid, samt godkjente tiltak (byggesaker) som ligger nærmere enn 100 meter fra eiendommens yttergrenser.

Mer informasjon om angitte planer som berører eiendommen kan hentes i Bergen kommunes [digitale planregister](#).

Informasjon om plan- og byggesaker knyttet til eiendommen er tilgjengelig i kommunens nettbaserte [saksinnsynsløsning](#).

For øvrig er det lagt hyperkoblinger på arealplan-id'er (plannumre) og saksnumre for med dette kunne foreta direkteoppslag i nevnte informasjonssystemer.

Forklaring plantype

- 20 - Kommuneplanens arealdel
- 21 - Kommunedelplan
- 22 - Mindre endring av kommune(del)plan
- 30 - Eldre reguleringsplan
- 31 - Mindre reguleringsendring
- 32 - Bebyggelsesplan iht. reguleringsplan (PBL 1985)
- 33 - Bebyggelsesplan iht. kommuneplanens arealdel (PBL 1985)
- 34 - Områderegulering
- 35 - Detaljregulering

Forklaring planstatus

- 0 - Kun opprettet sak (foreløpig ikke annonsert)
- 1 - Planlegging igangsatt
- 2 - Planforslag
- 3 - Endelig vedtatt arealplan
- 4 - Opphevet
- 5 - Utgått/erstattet
- 6 - Vedtatt plan med utsatt rettsvirkning
- 8 - Overstyrt
- 9 - Avvist
- 10 - Uaktuell/trukket

Påliteligheten av analyseresultatene henger nøye sammen med eiendommens oppmålingskvalitet. Av denne grunn er utvalgt matrikkelinformasjon om eiendommen oppgitt innledningsvis. Legg her spesielt merke til *arealkvalitet* og eventuelle *arealmerknader* knyttet til eiendomsteig(ene). Mer informasjon om eiendommen i Kartverkets innsynsløsning [Se eiendom](#).

I tilfelle matrikkelenheten er part i et jordsameie (brukssameie) med andre matrikkelenheter eller matrikkelenheten har felles teig med annen matrikkelenhet, inngår arealet av felles teig(er) i analysen. Dersom matrikkelenheten er registrert som eier av del av annen matrikkelenhet (ikke jordsameie/brukssameie), inngår imidlertid ikke arealet av teig(er) til det registrerte realsameiet i beregningen.

Eiendommens teiger beskrevet i Matrikkelen

Teigid	Type	Snr	Hovedteig	Beregnet areal	Arealkvalitet	Arealmerknad	Inngår i rapporten
261214621	Grunneiendom	0	Ja	186,8 m ²	Usikker	-	Ja

Dekningsgrad refereres her til prosentvis geometrisk dekning av eiendommen. I enkelte tilfeller vil også arealplaner som kun tangerer eiendommen vises i utlisteringen.

Reguleringsplaner på grunnen

PlanID	Plantype	Plannavn	Status	Ikrafttrådt	Saksnr	Dekningsgrad
5380000	30	BERGENHUS. STØLEN/LADEGÅRDEN/ROTHAUGEN	3 - Endelig vedtatt arealplan	10.10.1983	190710745	100,0 %

Reguleringsplaner under grunnen

PlanID	Plantype	Plannavn	Status	Ikrafttrådt	Saksnr	Dekningsgrad
65800000	35	BERGENHUS. BYBANEN FRA SENTRUM TIL ÅSANE, DELSTREKNING 1, KAIGATEN-SANDBROGATEN	3 - Endelig vedtatt arealplan	31.05.2023	202220561	100,0 %

Reguleringsformål (Reguleringsplaner under grunnen)

PlanID	Reguleringsformål	Dekningsgrad
65800000	2022 - Trase - Sporvei, forstadsbane	100,0 %

Hensynssoner (Reguleringsplaner under grunnen)

PlanID	Sonetype	Dekningsgrad
65800000	190 - Andre sikringssoner	100,0 %
65800000	730 - Båndlegging kulturminneloven	31,1 %

Bestemmelsesområder (Reguleringsplaner under grunnen)

PlanID	Reguleringsformål	Dekningsgrad
65800000	2 - Vilkår, bruk	100,0 %

Planendringer relatert/muligens relatert aktuell eiendom

PlanID	Plantype	Plannavn	Saksnr	Ikrafttrådt
5380003	31	BERGENHUS. BAGLERGATEN 1-5	190710747	10.11.1987
5380104	31	BERGENHUS. DEL AV SKUTEVIKSVEIEN 23	190710745	02.08.1988
5380105	31	BERGENHUS. STØLEN - LADEGÅRDEN - ROTHaugen, HANS HAUGES GATE 22, DEL AV BAKKEGATEN 6 -8	190710746	29.09.1987

OBS! Flere planendringer kan ev. også ha relevans til eiendommen, - sjekk punktrepresentasjon i kartet og planarkivsystem

Reguleringsplaner under arbeid

PlanID	Plantype	Plannavn	Saksnr	Dekningsgrad
71720000	35	Bergenhus, Bybanen, Delstrekning Kaigaten - Sandviken	202416958	100,0 %

Kommuneplan

PlanID	Plannavn	Ikrafttrådt	Dekningsgrad
65270000	KOMMUNEPLANENS AREALDEL 2018	19.06.2019	100,0 %

Arealformål i kommuneplanen

PlanID	Arealstatus	Arealformål	Beskrivelse	Områdenavn	Dekningsgrad
65270000	1 - Nåværende	1130 - Sentrumsformål	Byfortettingssone	BY1	100,0 %

Hensynssoner Angitt hensyn - kulturmiljø i kommuneplanen

PlanID	Hensynssonetype	Hensynssonenavn	Beskrivelse	Dekningsgrad
65270000	KpAngittHensynSone	H570_2	Ladegården	100,0 %
65270000	KpAngittHensynSone	H570_7	Historisk sentrum	100,0 %

Hensynssoner Båndlegging i kommuneplanen

PlanID	Hensynssonetype	Hensynssonenavn	Beskrivelse	Dekningsgrad
65270000	KpBåndleggingSone	H730_1	Båndlagt etter lov om kulturminner	31,1 %

Hensynssoner Faresone i kommuneplanen

PlanID	Hensynssonetype	Hensynssonenavn	Beskrivelse	Dekningsgrad
65270000	KpFareSone	H390_3	Brannsmitte	100,0 %

Hensynssoner Gul støy i kommuneplanen

PlanID	Hensynssonetype	Hensynssonenavn	Beskrivelse	Dekningsgrad
665270000	KpStøySone	H220_3	Vei støy - gul sone	29,6 %

Hensynssoner Rød støy i kommuneplanen

PlanID	Hensynssonetype	Hensynssonenavn	Beskrivelse	Dekningsgrad
65270000	KpStøySone	H210_3	Vei støy - Rød sone	31,2 %

Bestemmelsesområder i kommuneplanen

PlanID	Bestemmelseområde	Bestemmelsehjemmel	Dekningsgrad
65270000	#4	5 - Byggegrense, utb.volum, funksjonskrav	100,0 %

Temakart blågrønne strukturer

[Temakart sammenhengende blågrønne strukturer](#)

Kommunedelplan(er)

PlanID	Plannavn	Status	Ikrafttrådt	Dekningsgrad
15750000	BERGENHUS. KDP SANDVIKEN - FJELLSIDEN NORD	3 - Endelig vedtatt arealplan	19.02.2001	100,0 %

Arealformål i kommunedelplan

PlanID	Arealstatus	Arealformål	Dekningsgrad
15750000	1 - Nåværende	190 - Annet byggeområde	100,0 %
15750000	1 - Nåværende	610 - Veiareal	< 0,1 % (0,0 m ²)
15750000	1 - Nåværende	110 - Boligområder	< 0,1 % (0,0 m ²)

Restriksjonsområder i kommunedelplan

PlanID	Restriksjonstype	Dekningsgrad
15750000	149 - Område unntatt fra rettsvirkning	88,5 %

Kommunedelplaner under arbeid

PlanID	Plantype	Plannavn	Saksnr	Dekningsgrad
71740000	20	Kommuneplanens arealdel KPA 2027	202417461	100,0 %

Planer i nærheten av eiendommen

PlanID	Plantype	Plannavn	Planstatus	Saksnr
62380000	35	BERGENHUS. GNR 167 BNR 831 MFL., SKUTEVIKSVEIEN	3	200907154
5810000	30	BERGENHUS. SKUTEVIKEN	3	190001197
5380500	30	BERGENHUS. STØLEN/LADEGÅRDEN/ROTHAUGEN, KVARTAL 12	3	190930108
5380600	30	BERGENHUS. GNR 167, STØLEN - LADEGÅRDEN - ROTHAUGEN, REPSLAGERGATEN 1-5, REGULERINGSENDRING	3	190930262
5810001	31	BERGENHUS. SKUTEVIKEN, GATETUN	3	190130013
15780000	21	BERGENHUS. KPD SENTRUM	3	202315142
65810000	34	BERGENHUS. BYBANEN FRA SENTRUM TIL ÅSANE, DELSTREKNING 2, SANDBROGATEN-EIDSVÅGTUNNELEN	3	202220562
5380300	30	BERGENHUS. STØLEN - LADEGÅRDEN - ROTHAUGEN, KVARTAL 5	3	190830173
71660000	35	Bergenhus. Gnr. 167, bnr. 399 mfl., Sandviken mobilitetspunkt	1	202317345

Godkjente tiltak i nærheten av eiendommen

Eiendom	Bygningsnr	Endring	Bygningstype	Status	Dato	Saksnr
167/1748	300645236	-	Andre småhus m/3 boliger el fl	Igangsettningstillatelse	16.09.2020	201519694
167/786	139316355-3	Ombygging	Andre småhus m/3 boliger el fl	Rammetillatelse	13.08.2024	202413301
167/689	139315537-1	Ombygging	Store sammenb. boligbygg på 3 og 4 etg.	Rammetillatelse	14.02.2025	202417571

Andre opplysninger

Hele eller deler av eiendommen antas å være berørt av støy fra veitrafikk over grenseverdier gitt av statlige myndigheter og i kommuneplanens bestemmelser. Antakelsen er basert på overordnede støyberegninger. Dette vil kunne få betydning for behandlingen av plan- og byggesaker som omfatter den aktuelle eiendommen, blant annet medføre utredningsplikt for tiltakshaver/forslagstiller og eventuelt krav om avbøtende tiltak.

Skrevet ut 03. mars 2025



Planinformasjon

Opplysningene er gitt etter de dokumenter som finnes i vårt arkiv med direkte betydning for eiendommen og gir ingen garanti med hensyn til fremtidige planer.

Denne informasjonen ikke er uttømmende, og at det gjøres oppmerksom på at det kan være feil i datagrunnlaget.

Noen plankart har også en dårlig oppløsning og er av eldre kvalitet og inneholder heller ikke tegnforklaring til fargebruken. For å unngå feiltolkning bør det for nærmere oppklaring tas kontakt med seksjon for arealinformasjon ved Plan- og bygningsetaten.

Plannivåene

De etterfølgende plannivåene vedtas av Bergen bystyre, kun reguleringsplan gir rettsvirkning til ekspropriasjon, med virkning i 10 år regnet fra kunngjøring av bystyrets vedtak.

Kommuneplan

Kommuneplanens areadel er et virkemiddel for å sikre at arealbruken i kommunen bidrar til å nå de mål som blir vedtatt for kommunens utvikling. Arealdelen brukes for å vise områder der kommunen ønsker en spesiell planinnsats på kommunedelplan- og detaljplannivå, og til å illustrere arealer som er viktige å forvalte på bestemte måter.

Arealdelen inngår i kommuneplanens langsiktige del. Den skal ta utgangspunkt i kommuneplanens overordnede retningslinjer for den fysiske, økonomiske, sosiale og kulturelle utviklingen i kommunen. Arealdelen skal samtidig legges til grunn for og sikre gjennomføringen av de nasjonale og regionale retningslinjene for arealpolitikken.

Kommuneplanens areadel er rettslige bindende for alle arbeid og tiltak som omfattes av Plan- og bygningsloven. Det betyr at grunneiere, rettighetshavere og myndighetene er juridisk bundet av planen. Kommuneplanen skal opp til kommunestyret til vurdering i gjennomsnitt hvert fjerde år. Kommuneplanens areadel 2018 - 2030, KPA 2018. Arealplan-ID 65270000 ble vedtatt i Bergen bystyre onsdag 19.juni 2019.

Les mer her:

<https://www.bergen.kommune.no/politikk/bystyret/bystyret-2015-2019/7014/7018/article-162001>

Kommunedelplan

Kommunedelplanene er en del av kommuneplanens areadel, men kan for eksempel være en mer detaljert utdyping for et geografisk område som tettsted, kystsonen eller et bestemt tema med tilhørende kartdel med bestemmelser. En kommunedelplans areadel har formelt samme innhold, behandlingsform og rettsvirkning som en kommuneplan.

I likhet med arealdelen for hele kommunen består den geografiske kommunedelplanen av kart og bestemmelser med tilhørende planbeskrivelse.

Reguleringsplan

Hensikten med reguleringsplan, er å fastsette mer i detalj hvordan grunnen innenfor planens begrensningsslinje skal nyttes eller vernes. Reguleringsplan er også i mange tilfeller nødvendig rettsgrunnlag for gjennomføring av tiltak og utbygging, herunder ved eventuell ekspropriasjon. Reguleringsplan består av ett eller flere kart med eventuelle tilhørende bestemmelser. Planen kan inneholde ett eller flere hoved- og/eller underformål, hver for seg eller i kombinasjon, eventuelt i rekkefølge.

Planen gjelder på ubestemt tid inntil den blir endret eller opphevet. Imidlertid kan ny areadel til kommuneplan sette rettsvirkningene av reguleringsplanen helt eller delvis til side. En reguleringsplan vil virke fremover i tid slik at den bare fanger opp nye tiltak og ny/endret bruk av arealer.



BERGEN
KOMMUNE

Reguleringsplan på grunnen - oversikt

Byrådsavdeling for klima, miljø og byutvikling

Plan- og bygningsetaten

Målestokk: 1:500

Dato: 03.03.2025

Gnr/Bnr/Fnr: 167/544/0/0

Adresse: Nye Sandviksveien 41



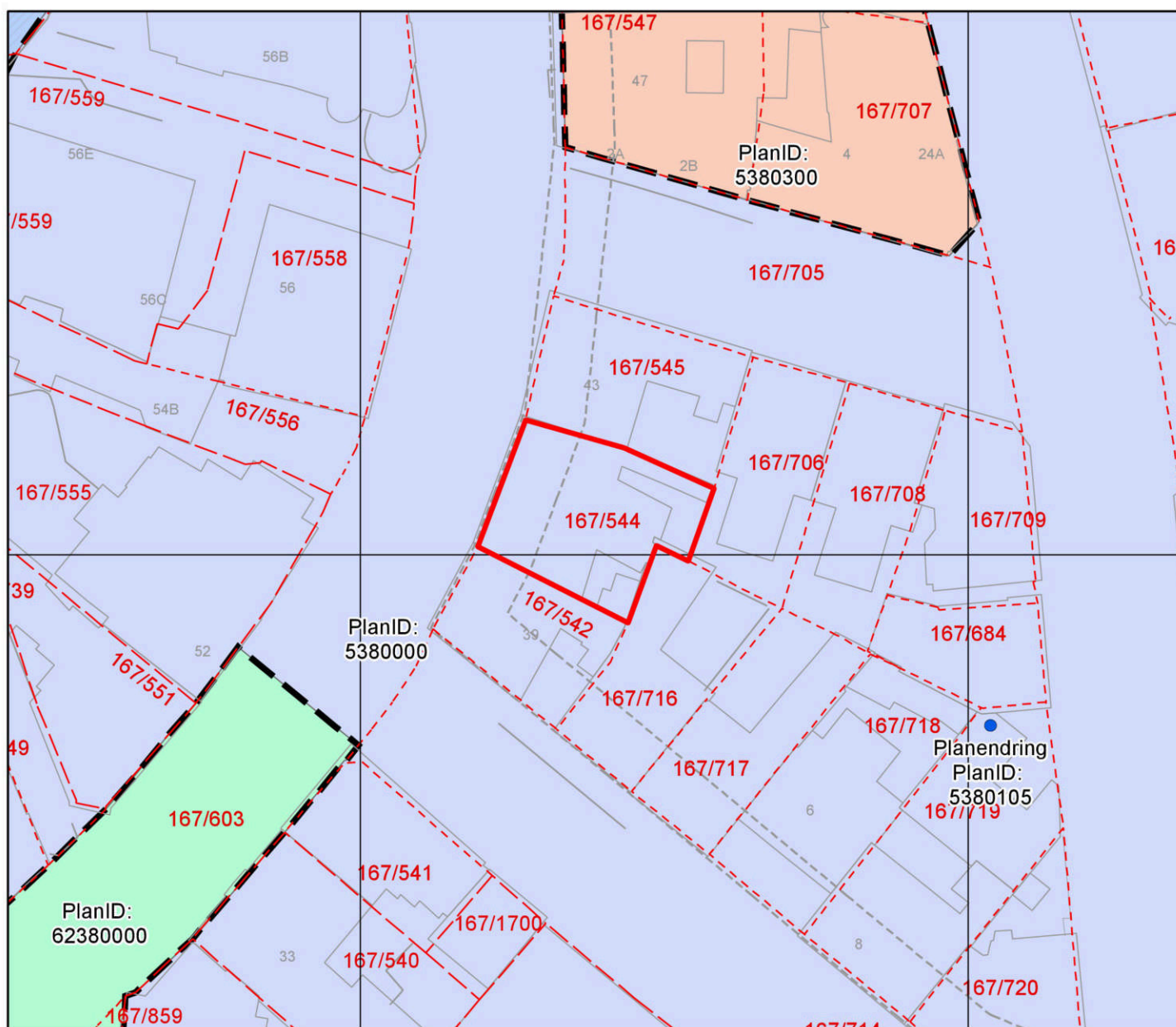
Dette kartet gir en oversikt over planområdene til de reguleringsplanene som berører eiendommen på grunnen. Mer detaljert informasjon om den enkelte plan finner du på de neste sidene i denne rapporten. Kartene viser status ved produksjonsdato. For fullstendig, og oppdatert, oversikt over gjeldene plansituasjon søk på eiendommen i vårt planregister <https://www.arealplaner.no/bergen4601>

Følgende reguleringsplaner på grunnen berører eiendommen:

5380000

OBS! En eller flere reguleringsendringer berører planen. Se planrapport for utfyllende informasjon

Eiendomsmarkering





Reguleringsplan på grunnen

Arealplan-ID: 5380000

Byrådsavdeling for klima, miljø og byutvikling

Plan- og bygningsetaten

Målestokk: 1:500

Dato: 03.03.2025

Gnr/Bnr/Fnr: 167/544/0/0

Adresse: Nye Sandviksveien 41

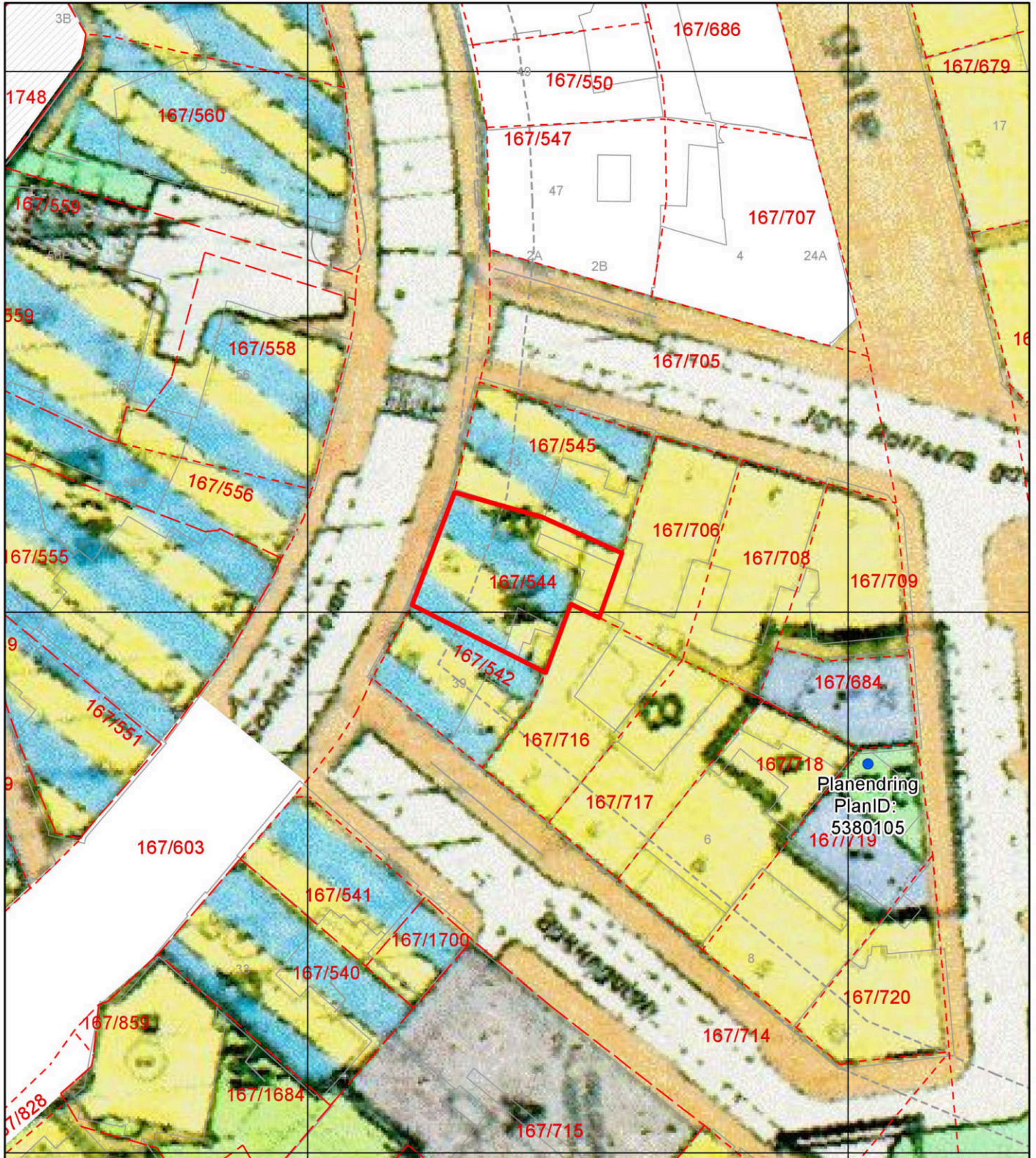


BERGEN
KOMMUNE

OBS! En eller flere reguleringsendringer berører planen. Se planrapport for utfyllende informasjon

For fullstendig oversikt over gjeldende plansituasjon, se <https://www.arealplaner.no/bergen4601>

Eiendomsmarkering





REGULERINGSPLAN

BL. 25 REGULERINGSMÅL

BYGGEOMRÅDER

-  boliger
-  forretning, kontor
-  industri
-  offentlig bygning
-  almennyttig formål
-  bolig/forretning

TRAFIKKOMRÅDER

-  kjørevei / parkering
-  gangvei / fortau

FAREOMRÅDER

-  stup




FRIOMRÅDER

-  park / lekkelass










SPESIALOMRÅDER

-  bevaringsområder

FELLESOMRÅDER

-  felles lekeområde
-  felles gjennomgang / romningsvei
-  felles avkjørsel / parkering

STREKSYMBOLER M.V

-  planens begrensning
-  grense for reg. formål
-  byggegrense
-  ny bygning
-  bygn som foreslås revet
-  stasjon
-  største tillatte gesimshøyde
-  parkering i underetasje
-  grense for reguleringsendring


FØRNYELSESMÅL

1538 01 00 endringsnr

REGULERINGSENDRINGER			
PLAN NR	TITTEL	BYGRÅD	BYSTYRET
1538 01 00	Nye Sandviksvei 69a-h	09 09 1986	27.10.1986
1538 01 05	Hans Haugesgt 22 m m	12 08 1986	
1538 00 03	Bagtergaten 1-5 m m	10 11 1987	
1538 01 01	Hans Haugesgt 1a	22 10 1987 ^M	
1538 01 02	Reipslagergaten 1-5	24 11 1987	
1538 01 03	Ladegårdsgaten 32 m m	06 11 1987 ^M	
1538 01 04	Del av Skuteviksv 23 m m	10 06 1988 ^M	
1538 01 06	Krysset Nye Sandviksv/ Helgesensgt	09 06 1988 ^M	
	^M fullmaktvedtak		

REGULERINGSPLAN:
BERGEN SENTRUM-
STØLEN- LADEGÅRDEN-
ROTHAUGEN

SAKSBEHANDLING I.F.G. BYGGINGSLOVEN
Egetrøkk utferd



KOMMUNALAVDELING
TEKNISK UTBYGGING
AREALPLANAVDELING



Reguleringsplan under grunnen



Byrådsavdeling for klima, miljø og byutvikling
Plan- og bygningsetaten

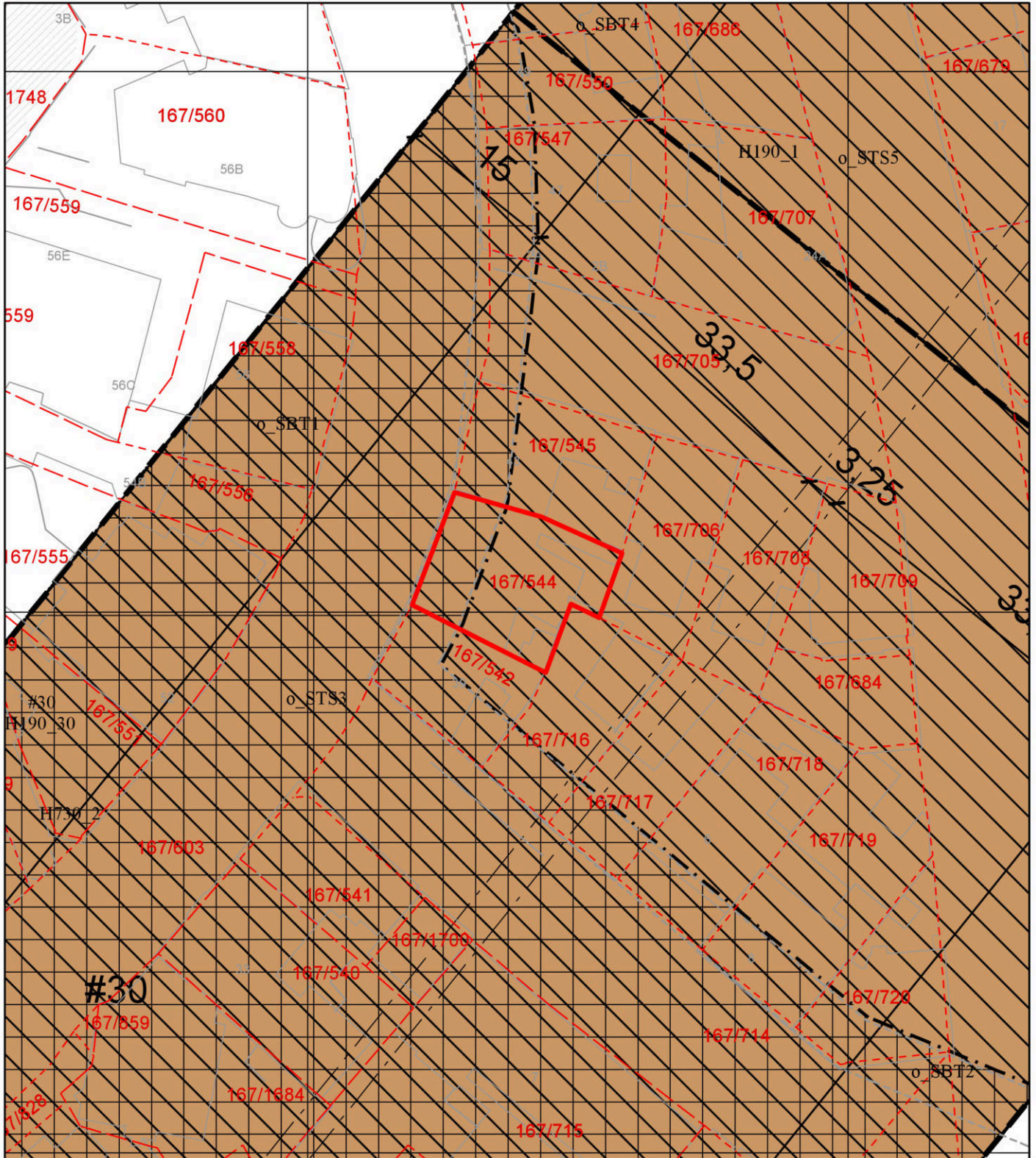
Målestokk: 1:500
Dato: 03.03.2025

Gnr/Bnr/Fnr: 167/544/0/0
Adresse: Nye Sandviksveien 41

BERGEN
KOMMUNE

For fullstendig oversikt over gjeldende plansituasjon, se <https://www.arealplaner.no/bergen4601>




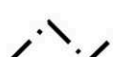
Eiendomsmarkering



Tegnforklaring for reguleringsplan under grunnen

Juridisklinje

RPJURLINJE




-  1221 - Regulert senterlinje
-  1259 - Måle- og avstandslinje
-  Avgrensning skriftlig bestemmelse
-  Reguleringsplan hensynssonegrense

Bestemmelseområde

Andre bestemmelseshjemler


Hensynssoner PBL I§12-6

Hensynssonetype

-  BåndleggingSone
-  SikringSone
-  Reguleringsplanomriss
-  Reguleringsplan formålsgrense

Arealformål PBL §12-5

Samferdselsanlegg og teknisk infrastruktur (Pbl 12-5 nr. 2)

-  2022 - Trase - Sporvei, forstadsbane
-  2028 - Annen banegrunn, tekn. anl.



BERGEN
KOMMUNE

Kommuneplanens arealdel

Byrådsavdeling for klima, miljø og byutvikling

Plan- og bygningsetaten

Målestokk: 1:500

Dato: 03.03.2025


Arealplan-ID: 65270000

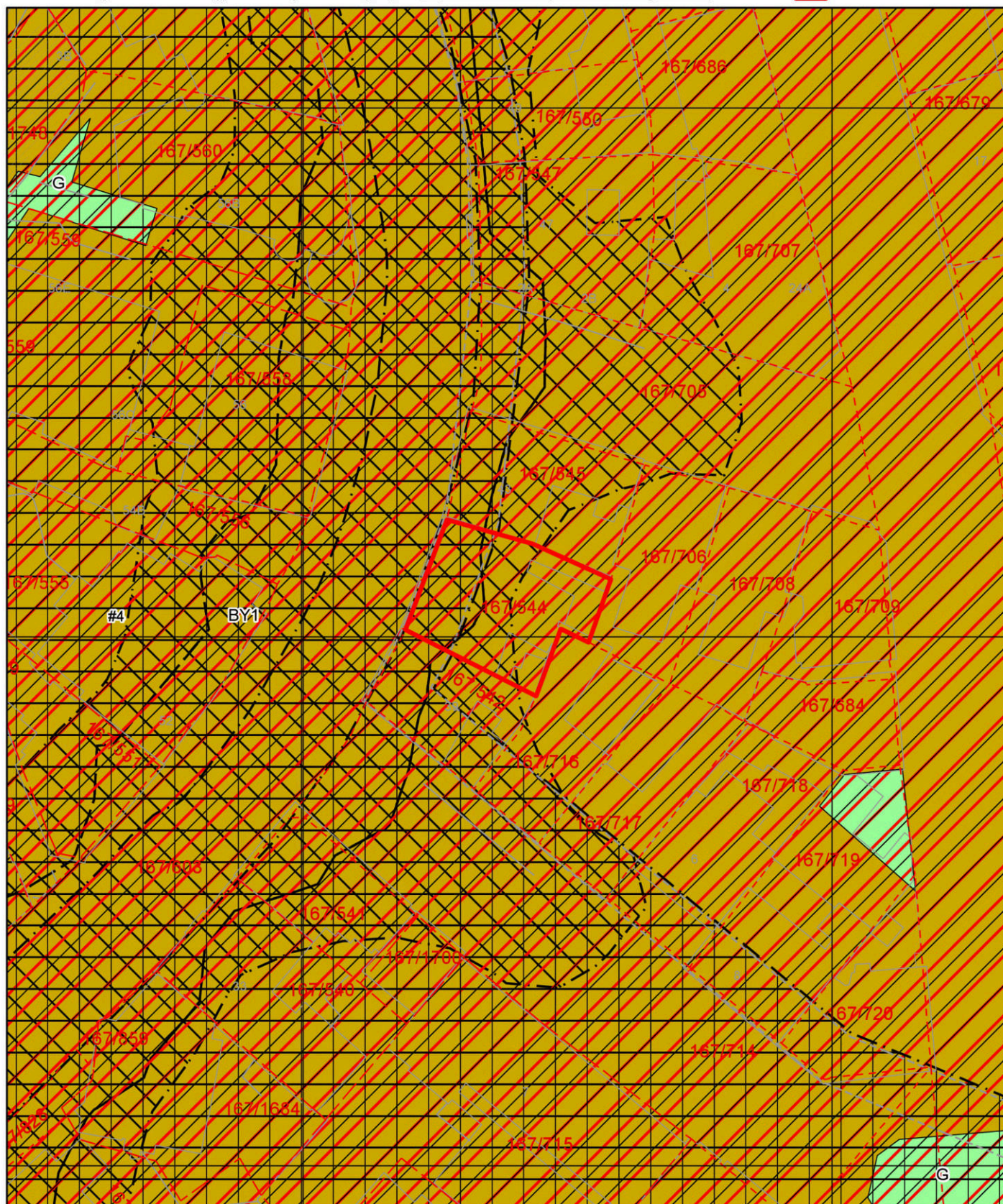
Gnr/Bnr/Fnr: 167/544/0/0

Adresse: Nye Sandviksveien 41











For fullstendig oversikt over gjeldende plansituasjon, se <https://www.arealplaner.no/bergen4601>

 Eiendomsmarkering (1)



Tegnforklaring for kommuneplan

	Arealformålgrense	KPA2018 Arealformål
	Angitthensyn kulturmiljø	 Byfortettingssone
	Båndleggingsone	 Grønnstruktur
	Faresone	
	Støysone gul	
	Støysone rød	



BERGEN
KOMMUNE

Kommunedelplan

Byrådsavdeling for klima, miljø og byutvikling

Plan- og bygningsetaten

Målestokk: 1:500

Dato: 03.03.2025

Arealplan-ID: 15750000

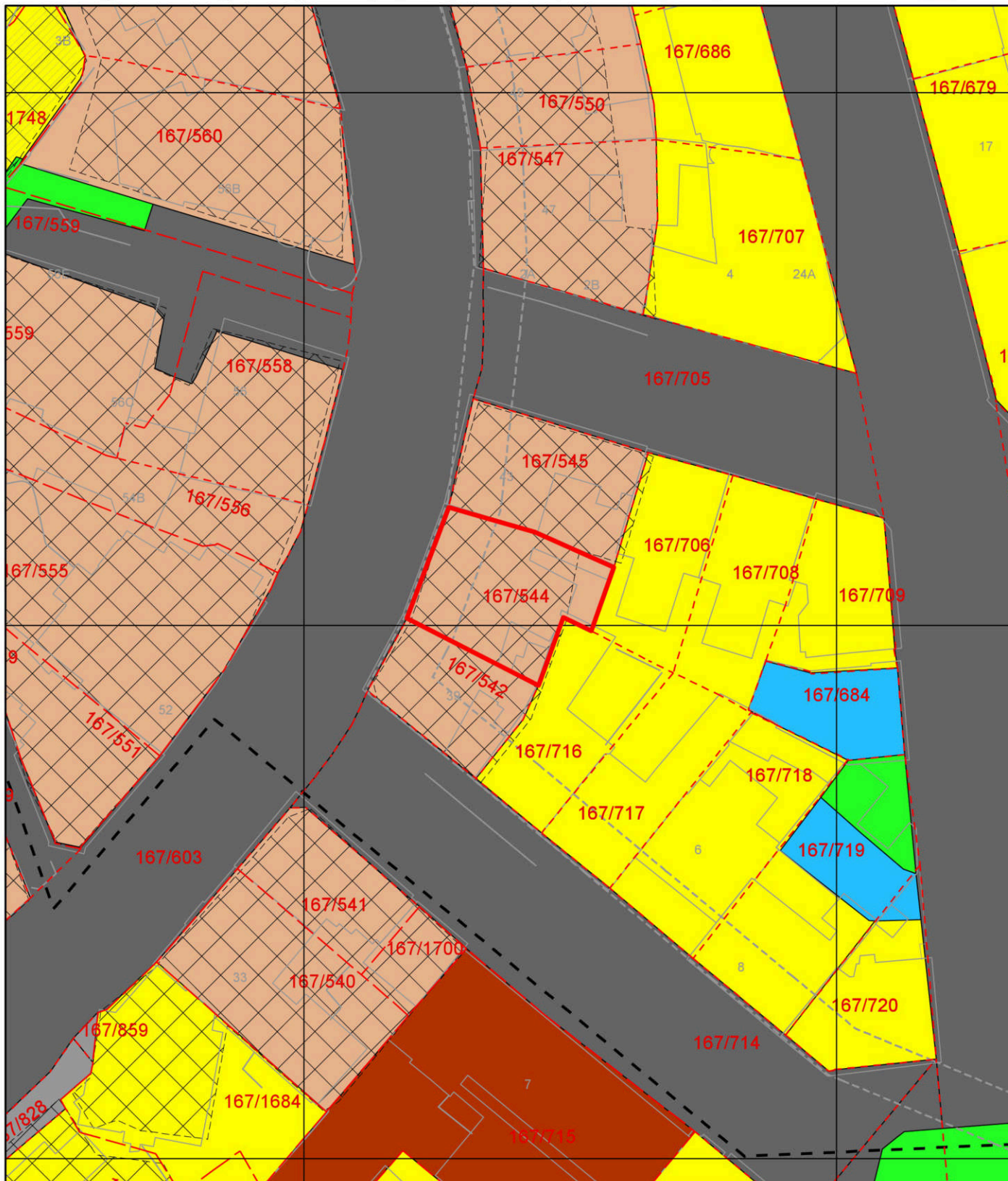
Gnr/Bnr/Fnr: 167/544/0/0

Adresse: Nye Sandviksveien 41




For fullstendig oversikt over gjeldende plansituasjon, se <https://www.arealplaner.no/bergen4601>


Eiendomsmarkering (1)



Tegnforklaring for kommunedelplan

 Hovedturveg, nåværende

 Grense for restriksjonsområde


 Arealformålgrense

 Unntatt rettsvirkning


KDP Arealbruk-PBL1985

 Boligområde (N)


 Erverv (N)

 Bygninger, allmennyttig (N)

 Friområde (N)

 Annet byggeområde (N)

 Vegareal (N)

 Gang- og sykkelareal (N)

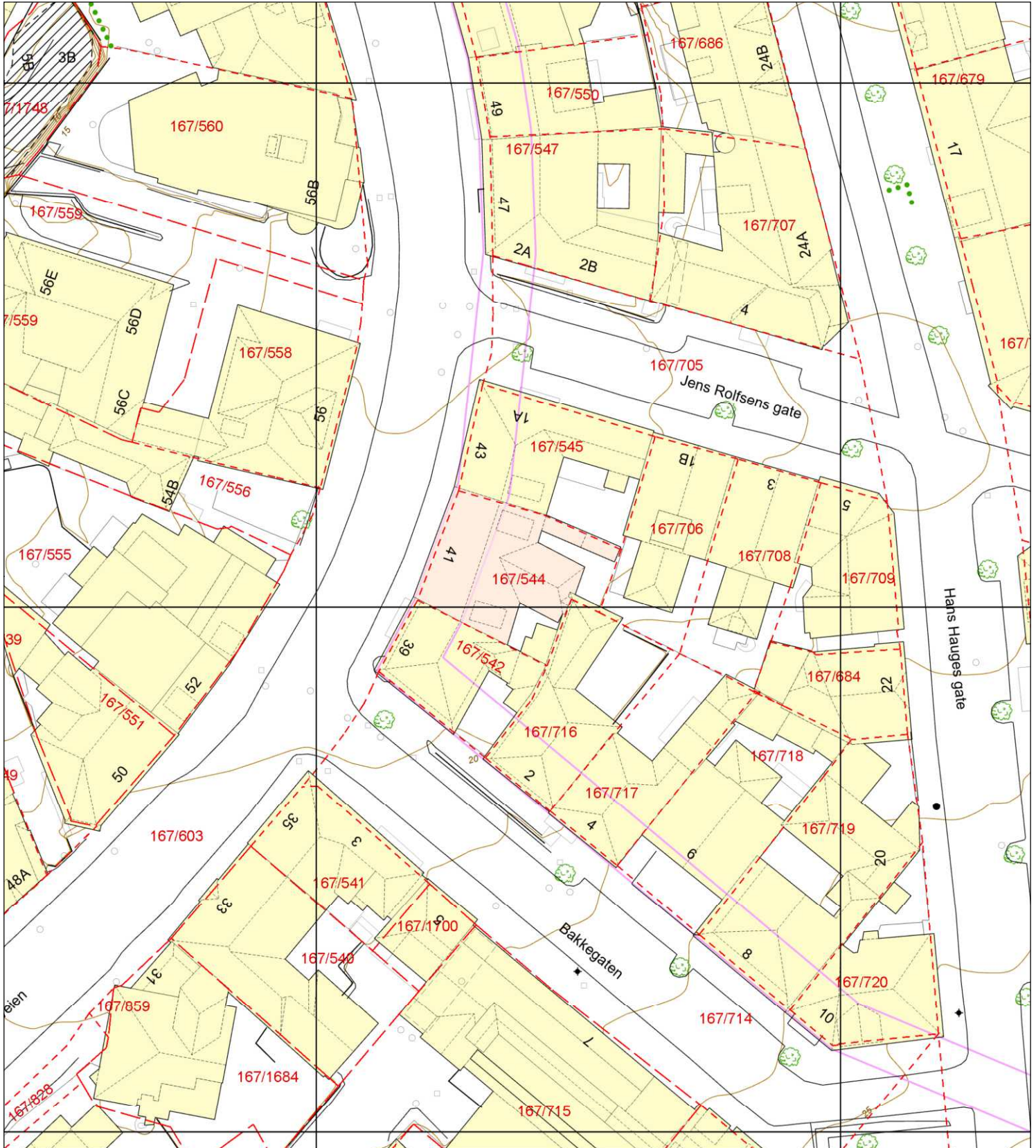


Basiskart

Byrådsavdeling for klima, miljø og byutvikling
Plan- og bygningsetaten
Målestokk v/A4: 1:500
Dato: 03.03.2025

BERGEN
KOMMUNE

Gnr/Bnr/Fnr/Snr: 167/544/0/3
Adresse: Nye Sandviksveien 41, 5032 BERGEN



- | | | | |
|--------------------------|--------------------------|--------------------|------------|
| Eiendomsgrense - sikker | Registrert tiltak anlegg | Allé | Mast |
| Eiendomsgrense - usikker | Kulturminne | Hekk | Skap |
| Bygning | Gangveg og sti | EL belysningspunkt | Høydekurve |
| Registrert tiltak bygg | Traktorveg | EL Nettstasjon | Fastmerker |
| Fredet bygg | InnmåltTre | Ledning kum | |

Boligkjøperforsikring

- Advokathjelp ved boligkjøpet og i 5 år fremover.
- Er kjøpers motvekt til selgers boligselgerforsikring.
- Gir deg advokathjelp hele veien til rettskraftig dom, om nødvendig.

Andelsbolig/aksjeleilighet:	Kr 7 200
Selveierleilighet/rekkehus:	Kr 11 000
Ene-/tomannsbolig, tomt:	Kr 16 000
Fritidsbolig følger øvrige boligtyper.	

Boligkjøperforsikring PLUSS

- Samme dekning som HELP Boligkjøperforsikring.
- I tillegg får du advokathjelp på de viktigste rettsområdene i privatlivet.

PLUS dekkes også disse rettsområdene

- Samboeravtale, ektepakt og arv
- Forbrukerkjøp og håndverktjenester
- Utleie og naboforhold
- Tomtefeste, veirett og andre servitutter
- Plan- og bygningsrett
- Skatt ved oppussing, utleie og eiendomssalg
- Tilgang til digitale juridiske avtaler via Min side

PLUS gir boligeiere et sterkt rabattert advokattilbud i og utenfor domstolene. Få advokathjelp når du trenger det fra Norges største advokatmiljø for privatpersoner. **PLUS** kan bare tegnes samtidig med boligkjøperforsikringen, og koster kun kr 2 800 i tillegg. **PLUS** fornyes årlig.



Boligkjøperforsikring tegnes hos eiendomsmegler senest ved kontraktsignering og gir rett til advokathjelp inntil 5 år etter overtakelse. Forsikringen betales som del av oppgjøret ved boligkjøpet. PLUSdekningen fornyes årlig ved faktura fra HELP.

Egenandel kr 4 000 påløper ved takst, tvist eller 10 timer advokatbistand, avhengig av hva som kommer først. Meglerforetaket mottar kr 4 100/5 000/5 500 i kostnadsgodtgjørelse, avhengig av boligtype, samt et tillegg på kr 1 000 ved salg av PLUS.

Vi unner ingen å stå alene

Har du spørsmål? Kontakt HELP på help.no/minside,
telefon 22 99 99 99 eller epost post@help.no


Rett skal være rett. For alle.

HELP Renteforsikring

Renteforsikring dekker rentekostnader etter skatt og husforsikring for bolig som skal selges, hvis denne ikke er solgt tre måneder etter overtakelse av ny bolig. Forsikringen koster kr 5.900 og gjelder i ett år fra tidspunktet hvor du har overtatt din nye primærbolig og du har markedsført din gamle primærbolig sammenhengende i minst tre måneder.

- Utbetaling gis i inntil ni måneder
- Rentekostnader, samt kostnad til husforsikring dekkes med inntil kr 15.000 per måned
- Gjelder fast eiendom regulert til boligformål og som er registrert som din primærbolig
- Forsikringen gjelder i Norge

Bestilling gjøres av boligkjøper på www.help.no/renteforsikring. Forsikringen må bestilles innen sju dager etter kontraktsignering.

For HELP kundesenter kontakt post@help.no eller tlf. 22 99 99 99.

Bud på 95 % eller mer av prisantydning behandles som at salg har funnet sted, selv om bud avslås. Det gjøres fradrag i erstatningen for eventuelle leieinntekter, skattefradrag på rentekostnader og renter og omkostninger som følge av mislighold av lån. Forsikringen dekker ikke mellomfinansiering eller andre lån som ikke direkte relaterer seg til primærboligen som skal selges. Forsikringen fornyes ikke, og gjelder ikke ved senere flytting. Dersom boligen ikke selges av autorisert megler / advokat gjelder ikke forsikringen. Forsikringen har en karantenetid på tre måneder. Tegning av HELP Renteforsikring tilbys kun til boligkjøpere som har kjøpt bolig gjennom samarbeidende eiendomsmeglerkjede.



Forbrukerinformasjon:

Trygg bolighandel med nye regler fra 1. januar 2022

Her er kortversjonen av det du må vite! Reglene gjelder for boliger som selges (bud som aksepteres) fra 1. januar 2022.

Denne informasjonen er laget av forbrukerorganisasjonen Huseierne, Forbrukerrådet, Norsk takst, Norges Eiendomsmeglerforbund og EiendomNorge.

Kort om de nye reglene fra 1. januar 2022

Fra 1. januar 2022 endres reglene i avhendingsloven om kjøp og salg av brukt bolig.

Selger kan ikke ta generelle forbehold om tilstanden ved salg til forbrukerkjøpere. Boliger og fritidsboliger kan ikke selges «som den er» til forbrukere.

Det stilles da strengere krav til informasjonen fra selger. Selger må fremdeles opplyse om alle kjente forhold ved boligen, og opplysningene skal være korrekte. I tillegg bør selger innhente en ny type tilstandsrapport som vil gi kjøper mer og bedre opplysninger om boligen.

Fra 1. januar 2022 gjelder også en helt ny forskrift til avhendingsloven om tilstandsrapporter. Denne setter strenge krav til både innholdet i og utførelse av tilstandsrapporter.

Endringene i avhendingsloven og den nye forskriften skal sammen stimulere til at mer og bedre informasjon foreligger om boligene før salg. Jo mer som er avklart om tilstanden i forkant, desto mindre rom blir det for skuffelser og konflikter senere.

Det er i både selgers og kjøpers interesse at bolighandelen er så trygg som mulig. Kjøper må få vite hva han kjøper, og selger må kunne legge salget bak seg uten stor risiko for krav i etterkant.

Hovedpunkter og råd om de nye reglene:

- Selger anbefales å få laget en tilstandsrapport som oppfyller kravene i forskriften om tilstandsrapporter – en «godkjent tilstandsrapport»
- Det som er tydelig beskrevet i en slik tilstandsrapport eller andre salgsdokumenter blir kjøpers ansvar. Dette gjelder selv om kjøper ikke har lest dokumentene. Kjøper må derfor lese rapporten og alle andre salgsdokumenter godt.
- Boligen skal også vurderes ut fra blant annet type, alder og synlige tilstand. Det vil si at kjøper kan ha mindre forventninger til eldre boliger enn til nye boliger. Det kan være skader eller feil som ikke er beskrevet, men som selger likevel ikke kan holdes ansvarlig for.
- Kjøper må selv dekke tap og kostnader opp til 10 000 kroner. Dette er en slags egenandel (egenrisiko) for kjøper der selger er ansvarlig. Denne beløpsgrensen får altså bare betydning for utmåling av prisavslag eller erstatning dersom eiendommens tilstand ikke tilsvarer det som følger av avtalen.

Hva må du passe på som selger og kjøper? Les mer på neste side!



Hva må du passe på som selger?

- Gi god og riktig informasjon!
- Sørge for å dokumentere boligens tilstand med en godkjent tilstandsrapport.
- Fylle ut egenerklæringen etter beste evne. Egenerklæringen er et viktig grunnlag for den bygningskyndiges videre undersøkelser og vurderinger, og for boligselgerforsikring om du ønsker det.
- Feil eller mangelfull utfylling av egenerklæringen kan medføre ansvar for deg i form av regress eller avkortning av eventuell boligselgerforsikring.
- Lese grundig igjennom tilstandsrapporten og salgsoppgaven for å sjekke at det ikke er feil eller misforståelser. Avhendingsloven og forskriften om tilstandsrapporter krever at opplysninger skal gis i klart og tydelig språk!
- Hvis du er usikker på om noe er relevant, eller om informasjonen er tilstrekkelig, bør du ta det opp med eiendomsmegler og den bygningskyndige – før informasjonen blir publisert!
- Jo mer du opplyser, jo mindre risiko er det for at kjøper vil klage til deg etter salget. Spør hvis du lurer på noe – før informasjonen blir publisert!

Hva må du passe på som kjøper?

- Lese tilstandsrapport, eiendomsmeglers beskrivelse i salgsprospekteten og selgers egenerklæring nøye.
- Du kan ikke klage på forhold som du har fått opplysninger om i tilstandsrapporten, i salgsoppgaven eller på andre måter.
- Se på tilstandsgrad og anslått utbedringskostnad for å danne deg et bilde av hva du må regne med av kostnader og eventuelle arbeider på boligen fremover. Husk at en anslått kostnad ikke er det samme som faktisk kostnad. Merk også at anslått utbedringskostnad bare er utbedring av konkrete avvik, etter den standarden som boligen har. Oppgradering til dagens standard kan koste mer. For eksempel å bytte fra gulvbelegg til parkett eller å etterisolere for bedre energibesparelse.
- Husk: Å kjøpe en brukt bolig er ikke det samme som å kjøpe en ny bolig. Gjør en vurdering av boligens alder, tilstand og type. I en eldre bolig, kan det være avvik som ikke er beskrevet, men som du ikke kan klage på til selger.

Den viktige tilstandsrapporten

En tilstandsrapport beskriver boligens tilstand samt skader eller avvik som den bygningskyndige har funnet ved sin undersøkelse. Den bygningskyndige vurderer

boligen ut fra hva som kan forventes av en bygning på samme alder og type. Vurderingen gjøres i hovedsak opp mot hvordan det var vanlig å bygge og de reglene som gjaldt da boligen

ble oppført. Forhold som er vanlige for bygningens alder, slik som slitasje og forringelse etter normal bruk, vil sjelden være noe du som kjøper kan klage på.

Hva inneholder den nye tilstandsrapporten?

Tilstandsrapporten beskriver bygningsdeler og rom etter kravene i forskriften om tilstandsrapport.

Noen bygningsdeler og rom omfattes ikke av minimumskravet til hva en tilstandsrapport skal inneholde. Dette gjelder blant annet tilleggsbygg slik som garasje og andre frittstående bygninger, støttemurer, etasjeskiller og utvendige trapper.

Som selger kan du be om at disse vurderes av den bygningskyndige og tas med i tilstandsrapporten. Slik får du formidlet relevant informasjon til kjøper på en trygg måte. Det gir deg som selger lavere risiko for å motta klage og krav fra kjøper.

NB: Dersom du tror boligen din først vil bli solgt etter 1. januar 2022, anbefaler vi at du innhenter en tilstandsrapport som tilfredsstiller de nye kravene.

Vite mer? Les her!

[Huseierne.no/boligsalg](https://huseierne.no/boligsalg)
[Norsktakst.no](https://norsktakst.no)
[NEF.no](https://nef.no)
[Forbrukerrådet.no](https://forbrukerradet.no)
[EiendomNorge.no](https://eiendomnorge.no)

Forbrukerinformasjon
om trygg bolighandel
versjon 1, november 2021



OVERSIKT OVER LØSØRE OG TILBEHØR TIL EIENDOMMEN

Oversikten er utarbeidet av Norges Eiendomsmeglerforbund, Eiendom Norge og Advokatforeningens Eiendomsmeglingsgruppe, og er gjeldende fra 1. januar 2020.

Generelt

Lov om avhending av fast eiendom (avhendingslova/avhl.) av 3. juli 1992 regulerer kjøper og selgers rettigheter og plikter ved overdragelse av fast eiendom og andeler i borettslag.

I henhold til avhl. § 3-4 skal eiendommen, når annet ikke er avtalt, overdras med innredninger og utstyr som etter lov, forskrift eller annet offentlig vedtak skal følge med. Det samme gjelder varig innredning og utstyr som enten er fastmontert eller er særskilt tilpasset bygningen, jf. avhl. § 3-5. Loven inneholder ingen detaljert oversikt over hva som omfattes av «innredning og utstyr», og over hva som skal regnes som «fastmontert eller særskilt tilpasset».

Partene kan fritt avtale hva som skal følge med eiendommen ved salg. Bransjens liste over løsøre og tilbehør som skal følge med eiendommen, er en del av avtalen mellom kjøper og selger dersom ikke annet er opplyst i salgsoppgaven, kjøper har tatt forbehold i bud eller avtale på annen måte er inngått. Der intet annet er avtalt, vil løsøre og tilbehør medfølge slik dette fremkommer av avhl. § 3-4 og § 3-5 og denne oversikt.

Produkter og installasjoner som medfølger overdras uten noen form for garantier, utover eventuell gjenværende leverandørgaranti.

Dersom det er noe i nedenstående liste som ikke finnes på eiendommen, vil det heller ikke medfølge.

- 1. HVITEVARER** medfølger der dette er spesielt angitt i salgsoppgaven.
- 2. HELDEKKENDE TEPPER** følger med uansett festemåte.
- 3. VARMEKILDER**, slik som ovner, kaminer, peiser, varmepumper og panelovner, følger med uansett festemåte. Frittstående biopeiser/varmeovner og terrassevarmere medfølger ikke. Det følger ikke med varmekilder i rom som ikke har vegg- eller fastmonterte varmekilder på visning.
- 4. TV, RADIO OG MUSIKKANLEGG.** TV-antennene og fellesanlegg for TV, herunder parabolantenne, og tuneren/dekoder/tv-boks medfølger der dette eies av selger. Veggmontert TV/flatskjerm med tilhørende festeordning samt musikkanlegg følger ikke med (se også punkt 12).
- 5. BADEROMSINNREDNING/UTSTYR.** Badekar, dusjkabinett, dusjvegger, alle fastmonterte speil og hyller, fastmonterte glass- og håndkleholdere, herunder håndklevarmere samt baderomsinnredning, medfølger.
- 6. GARDEROBESKAP** medfølger, selv om disse er løse. Fastmonterte garderobehyller og knagger medfølger. Innredning i garderobeskap, for eksempel løse eller fastmonterte trådkurver, hyller, stenger og lignende, medfølger.

- 7. KJØKKENINNREDNING** medfølger, herunder også åpne, fastmonterte hyller og løs eller fastmontert kjøkkenøy.
- 8. MARKISER, PERSIENNER** og annen type innvendig og utvendig solskjerming, gardinoppheng, lamellgardiner og liftgardiner medfølger.
- 9. AVTREKKSIVIFTER** av alle slag, samt fastmonterte aircondition/ventilasjonsanlegg, medfølger.
- 10. SENTRALSTØVSUGER** medfølger med komplett anlegg, herunder slange, munnstykke mm.
- 11. LYSKILDER.** Kupler, lysstoffarmatur, fastmonterte "spotlights", oppheng og skinner med spotlights samt utelys og hagebelysning medfølger. Vegglamper, krokhengte lamper, lysekroner, prismelamper og lignende som er koblet til sukkerbit eller stikkontakt følger likevel ikke med.
- 12. INSTALLERTE SMARTHUSLØSNINGER** med sentral som styrer lys, varme, lyd o.l., samt tilhørende trådløse enheter som brytere, sensorer, kameraer, integrerte høyttalere el. medfølger. Enkle lysstyringssystem f.eks. med en sentral som kun styrer lyspærer eller smartpærer montert i sokkel medfølger likevel ikke.
- 13. UTVENDIGE SØPPELKASSER** og eventuelt holder/hus til disse medfølger.
- 14. POSTKASSE** medfølger.
- 15. UTENDØRS INNRETNINGER** slik som flaggstang, fastmontert tørkestativ, samt andre faste utearrangementer som f.eks. badestamp, boblekar/jacuzzi og liknende utendørs kar, lekestue, lekestativ, utepeis, fastmontert trommel til vannslange, medfølger. Guidekabel/avgrensingskabel til robotgressklipper medfølger, men robotgressklipper og ladestasjon for denne medfølger ikke.
- 16. FASTMONTERT VEGGLADER/LADESTASJON TIL EL-BIL** medfølger uavhengig av hvor laderen er montert.
- 17. SOLCELLEANLEGG** med tilhørende teknisk infrastruktur medfølger.
- 18. GASSBEHOLDER** til gasskomfyr og gasspeis medfølger.
- 19. BRANNSTIGE, BRANNTAU, feiestige** og lignende medfølger der dette er påbudt. Løse stiger medfølger ikke.
- 20. BRANNSLUKNINGSAPPARAT, BRANNSLANGE** og RØYKVARSLER medfølger der dette er påbudt. Det er eier og brukers plikt til å se til at utstyret forefinnes på enhver eiendom. Hvis annet ikke er uttrykkelig avtalt, skal dette derfor alltid følge med ved salg av eiendom.
- 21. SAMTLIGE NØKLER** til eiendommen som selger er i besittelse av skal overleveres kjøper på overtakelsen, herunder nøkler til eventuelle boder, uthus, garasjeportåpner e.l. Låses boder, uthus e.l. med hengelås, skal lås og nøkler til disse medfølge.
- 22. GARASJEHYLLER, bodhyller, lagringshyller** og oppheng til bildekk medfølger såfremt de er fastmontert.

Planter, busker og trær som er plantet på tomten, eller fastmonterte kasser og lignende er en del av eiendommen og medfølger i handelen.

NOTATER

Forbrukerinformasjon OM BUDGIVNING



Sist oppdatert med virkning fra 1. januar 2014, i forbindelse med ikrafttredelse av endringer i eiendomsmeglingsforskriften.



Informasjonen er utarbeidet av Forbrukerombudet, Forbrukerrådet, Den Norske Advokatforening ved Eiendomsmeglingsgruppen, Eiendomsmeglerforetakenes Forening og Norges Eiendomsmeglerforbund, på grunnlag av blant annet forskrift om eiendomsmegling § 6-3 og § 6-4.

Nedenfor gis en oversikt over de retningslinjer som forbrukermyndighetene og organisasjonene anbefaler benyttet ved budgivning på eiendommen. Avslutningsvis gis også en kort oversikt over de viktigste rettsreglene tilknyttet budgivning.

Før det legges inn bud på eiendommen oppfordres budgiver til å sette seg inn i all relevant informasjon om eiendommen, herunder eventuell salgsoppgave og teknisk rapport med vedlegg.

GJENNOMFØRING AV BUDGIVNING:

1. På forespørsel vil megler opplyse om aktuelle bud på eiendommen, herunder om relevante forbehold.
2. Alle bud skal inngis skriftlig til megler, som formidler disse videre til oppdragsgiver. Kravet til skriftlighet gjelder også budforhøyelser og motbud, aksept eller avslag fra selger. Før formidling av bud til oppdragsgiver skal megler innhente gyldig legitimasjon og signatur fra budgiver. Kravet til legitimasjon og signatur er oppfylt for budgivere som benytter e-signatur, eksempelvis BankID eller MinID. Med skriftlige bud menes også elektroniske meldinger som e-post og SMS når informasjonen i disse er tilgjengelig også for ettertiden.
3. Et bud bør inneholde eiendommens adresse (eventuelt gnr/bnr), kjøpesum, budgivers kontaktinformasjon, finansieringsplan, akseptfrist, overtakelsesdato og eventuelle forbehold som for eksempel usikker finansiering, salg av nåværende bolig ol. Normalt vil ikke et bud med forbehold bli akseptert før forbeholdet er avklart. Konferer gjerne med megler før bud avgis.
4. Megler skal legge til rette for en forsvarlig avvikling av budrunden. I forbrukerforhold (dvs. der oppdragsgiver er forbruker) skal megleren ikke formidle bud med kortere akseptfrist enn kl. 12.00 første virkedag etter siste annonerte visning. Etter denne fristen bør budgivere ikke sette en kortere akseptfrist enn at megler har mulighet til, så langt det er nødvendig, å orientere oppdragsgiver, budgivere og øvrige interessenter om bud og forbehold. Det bør ikke gis bud som diskriminerer eller utelukker andre budgivere. Dersom bud inngis med en frist som åpenbart er for kort til at megleren kan avvikle budrunden på en forsvarlig måte som sikrer oppdragsgiver og interessenter et tilstrekkelig grunnlag for sine handlingsvalg, vil megler fraråde budgiver å stille slik frist.
5. Megleren vil uoppfordret gi sin vurdering av det enkelte bud overfor oppdragsgiveren, når budet er gitt innenfor fristene i punkt 4.
6. Megleren skal så langt det er nødvendig og mulig holde budgiverne skriftlig orientert om nye og høyere bud og eventuelle forbehold. Megler skal så snart som mulig bekræfte skriftlig overfor budgivere at budene deres er mot-tatt.
7. Etter at handel har kommet i stand, eller dersom en budrunde avsluttes uten at handel er kommet i stand, kan en budgiver kreve kopi av budjournalen i anonymisert form.
8. Kopi av budjournal skal gis til kjøper og selger uten ugrunnet opphold etter at handel er kommet i stand. Dersom det er viktig for budgiver å bevare sin anonymitet, bør budet fremmes gjennom fullmektig.

VIKTIGE AVTALERETTLIGE FORHOLD:

1. Det eksisterer ingen angrerett ved salg/kjøp av fast eiendom.
2. Når et bud er innsendt til megler og han har formidlet innholdet i budet til selger (slik at selger har fått kunnskap om budet), kan budet ikke kalles tilbake. Budet er da bindende for budgiver frem til akseptfristens utløp, med mindre budet før denne tid avslås av selger eller budgiver får melding om at eiendommen er solgt til en annen (man bør derfor ikke gi bud på flere eiendommer samtidig dersom man ikke ønsker å kjøpe flere enn en eiendom).
3. Selger står fritt til å forkaste eller akseptere ethvert bud, og er for eksempel ikke forpliktet til å akseptere høyeste bud.
4. Når en aksept av et bud har kommet frem til budgiver innen akseptfristens utløp er det inngått en bindende avtale.
5. Husk at også et eventuelt bud fra selger til kjøper (såkalte «motbud»), avtalerettslig er et bindende tilbud som medfører at det foreligger en avtale om salg av eiendommen dersom budet i rett tid aksepteres av kjøper.

BUDSKJEMA

Oppdragsnr: 8-25-00056

Adresse: Nye Sandviksveien 41, 5032 Bergen

Betegnelse: Gnr. 167, Bnr. 544, Snr. 3, Bergen kommune.

Undertegnede inngir herved følgende bud på ovennevnte eiendom:

Kjøpesum kr _____

+ vanlige omkostninger (**dokumentavgift, tinglysningsgebyr og evt. gebyr til forretningsfører**)

Kjøpet vil bli finansiert slik:

Låneinstitusjon (bank): _____ Referanse: _____

_____ kr

_____ kr

Egenkapital _____ kr

SUM _____ kr

Egenkapitalen består av:

- Salg av nåværende bolig eller annet fast eiendom
 Disponibelt kontantbeløp (bankinnskudd) Annet

Ønsket overtagelsesdato: _____

Nåværende bud er bindende for undertegnede frem til og med den _____ kl. _____.

Budet er bindende til kl 1600 denne dag, hvis ikke budgiver har angitt annet klokkeslett.

Budet er inngitt på bakgrunn av salgsprospekt som er gokjent av selger datert 29.04.2025

Salgsoppgave: www.askeiendomsmebling.no

Energiattest er mottatt: Ja Nei

Eventuelle forbehold: _____

Undertegnede er kjent med at selger står fritt til å godta eller forkaste ethvert bud. Likeledes er undertegnede klar over at budet er bindende for meg/oss når det er kommet til selger eller megler som er selgersadressat sin kunnskap. Handelen er juridisk bindende for begge parter dersom budet aksepteres muntlig eller skriftlig innen akseptfristen.

Jeg / vi er kjent med at selger og megler forutsetter at jeg / vi har besiktiget eiendommen, at jeg / vi har mottatt og satt oss godt inn i salgsoppgaven med vedlegg. For det tilfelle at salgsoppgave ikke er mottatt plikter jeg / vi å informere megler om dette.

_____, den _____

Navn: _____

Personnr: _____

Adresse: _____

Tlf: _____

Sign

_____, den _____

Navn: _____

Personnr: _____

Adresse: _____

Tlf: _____

Sign



Kontakt oss
www.askeiendomsmegling.no